

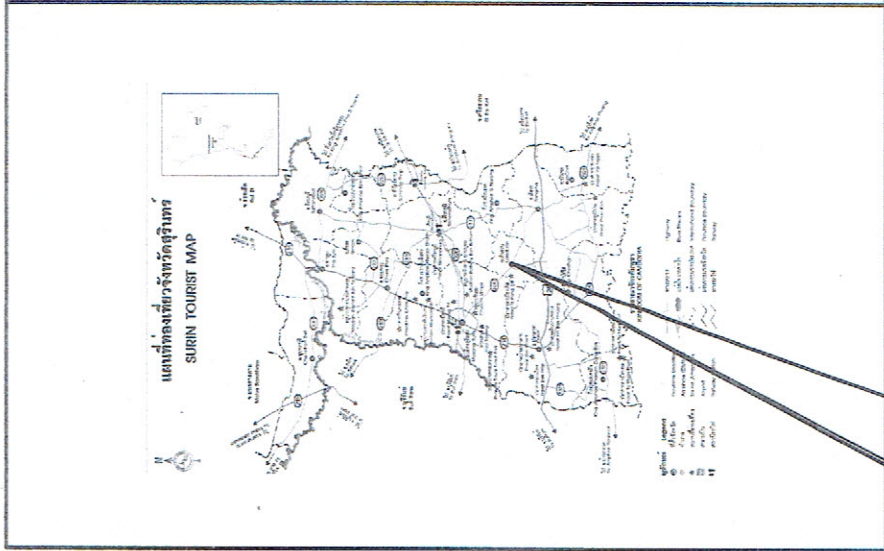


ทิศเหนือ

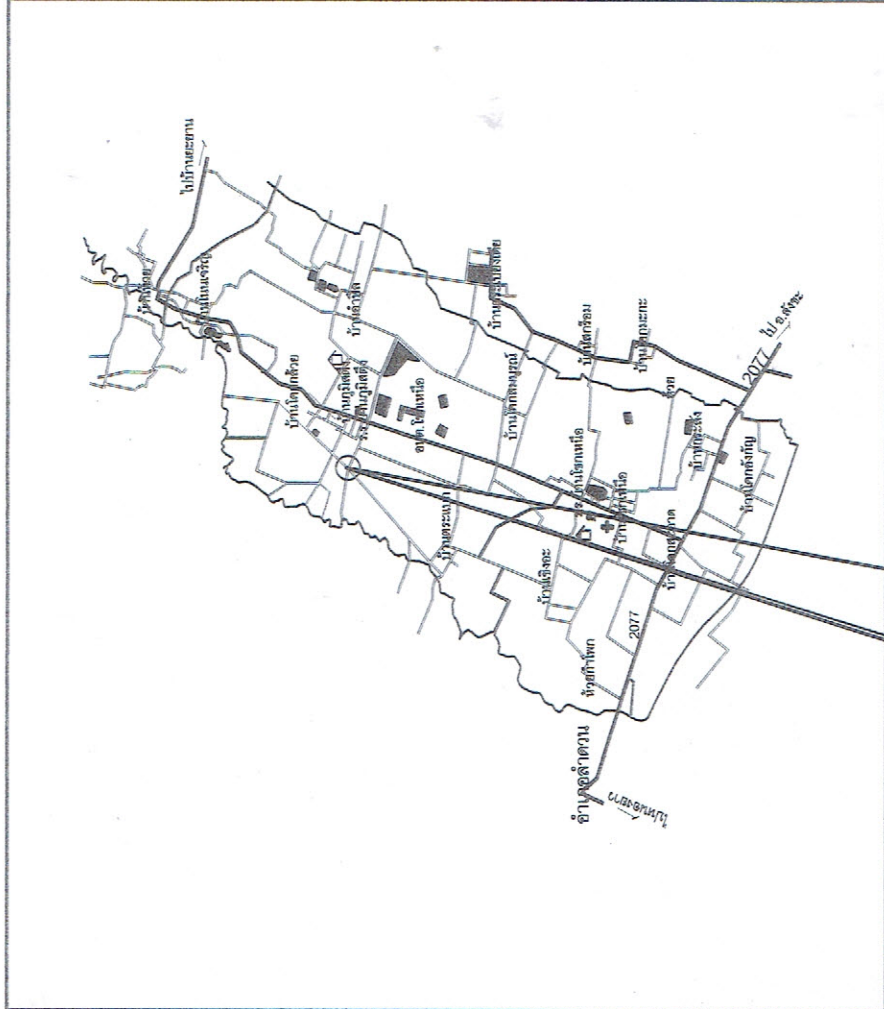
แผนที่พอสังเขป

โครงการก่อสร้างถนนคอนกรีตเสริมเหล็ก สายบ้านภูมิติง - บ้านอ่าบิลด์ รหัสทางหลวงท้องถิ่น สร.ถ. 60-002 หมู่ที่ 7 - บ้านภูมิติง

SCALE



บริเวณก่อสร้างถนนคอนกรีตเสริมเหล็ก



บริเวณก่อสร้างถนน คสล. ถนนสายบ้านภูมิติง - บ้านอ่าบิลด์ รหัสทางหลวงท้องถิ่น สร.ถ. 60-002 บ้านภูมิติง หมู่ที่ 7 ตำบลไชยมนตรี อำเภอศีขรภูมิ จังหวัดสุรินทร์

อบต.โฆกเหนือ จ.ศีขรภูมิ
แบบแผนถนนที่เตรียมพร้อม
สถานที่ก่อสร้าง :
บ้านภูมิติง หมู่ที่ 7 ตำบลไชยมนตรี
ออกแบบ: 1 สร. 11551
(นายปวิทร เต็งทอง) ตำแหน่ง วิศวกรโยธา ระดับชำนาญ
เขียนแบบ:
(นายชพฤกษ์ นามวัฒน์) ตำแหน่ง นายช่างโยธาชำนาญงาน
ตรวจแบบ :
(นายบุญยี่ ระวีศักดิ์) ตำแหน่ง ผู้อำนวยการกองช่าง
พิจารณา :
(นายบุญส่ง สุขไชย) ตำแหน่ง ปลัด อบต.โฆกเหนือ
อนุมัติ :
(นายบัณฑิต จาร่วม) ตำแหน่ง นายก อบต.โฆกเหนือ
แบบแสดง
แบบแสดงแบบที่โดยส่งแปล
วันที่ :
หมายเลข :
<small>แบบแปลนนี้ใช้เฉพาะงานตามที่ระบุในแบบแปลนเท่านั้น ไม่สามารถนำแบบแปลนนี้ไปใช้ในงานอื่นโดยมิได้รับอนุญาตจากสำนักงานโยธาธิการและผังเมืองจังหวัดสุรินทร์ แบบแปลนนี้จัดทำขึ้นโดยสำนักงานโยธาธิการและผังเมืองจังหวัดสุรินทร์ สำนักงานโยธาธิการและผังเมืองจังหวัดสุรินทร์</small>
แผ่นที่ 01
ทั้งหมด 05

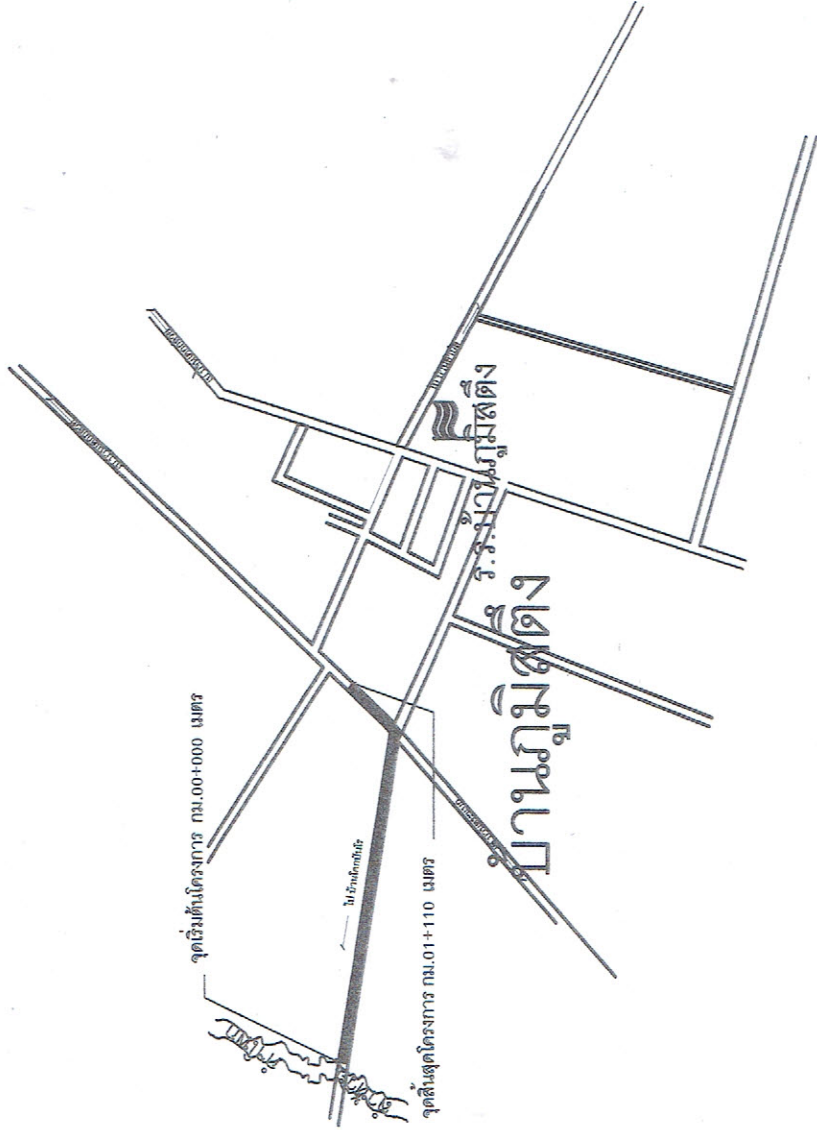


ทิศเหนือ





โครงการก่อสร้างถนนคอนกรีตเสริมเหล็ก สายบ้านภูมิสังข์ - บ้านอัมปโล รหัสทางหลวงท้องถิ่น สร.ถ. 60-002 หมู่ที่ 7 - บ้านภูมิสังข์


แผนที่พอสั่งแบบ

SCALE







อบต. โขกเหนือ จ. ลพบุรี
แบบถนนคอนกรีตเสริมเหล็ก
สถานที่ก่อสร้าง :
บ้านภูมิสังข์ หมู่ที่ 7 ตำบลโคกเหนือ
ออกแบบ: 1 สร.ถ. 60-002
(นายปวิธ เพ็ญทอง)
ตำแหน่ง วิศวกรโยธา ระดับสามัญ
เขียนแบบ:
(นายศพล นามวัฒน์)
ตำแหน่ง นายช่างโยธาชำนาญงาน
ตรวจสอบ :
(นายบุญสืบ ธีระวีสิทธิ์)
ตำแหน่ง ผู้อำนวยการกองช่าง
เพ็ญพรอม :
(นายบุญส่ง ใจไทย)
ตำแหน่ง วิศวกรโยธาสามัญ
อนุมัติ :
(นายบัณฑิต ใจวัฒน์)
ตำแหน่ง นายก อบต. โขกเหนือ
แบบแสดง
แบบแสดงผังบริเวณโดยสังเขป
วันที่ :
ชื่อยานเขต :
1. ใบนี้ใช้ได้เฉพาะงานตามที่ระบุในแบบเท่านั้น 2. ใบนี้ใช้ได้เฉพาะในกรณีที่มีการแก้ไขแบบเท่านั้น 3. ใบนี้ใช้ได้เฉพาะในกรณีที่มีการแก้ไขแบบเท่านั้น 4. ใบนี้ใช้ได้เฉพาะในกรณีที่มีการแก้ไขแบบเท่านั้น
แผ่นที่ :
02
จำนวนแผ่น :
05

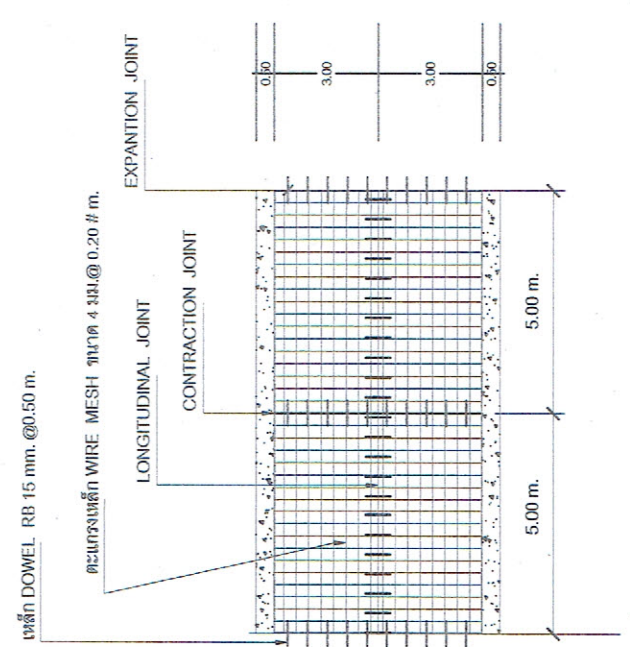
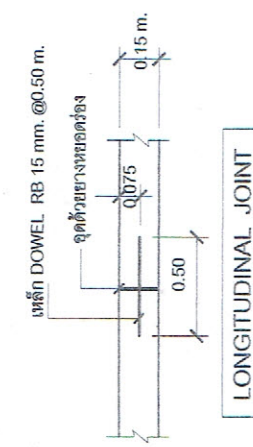
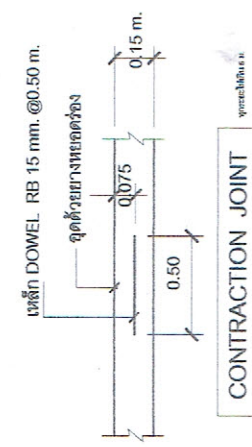
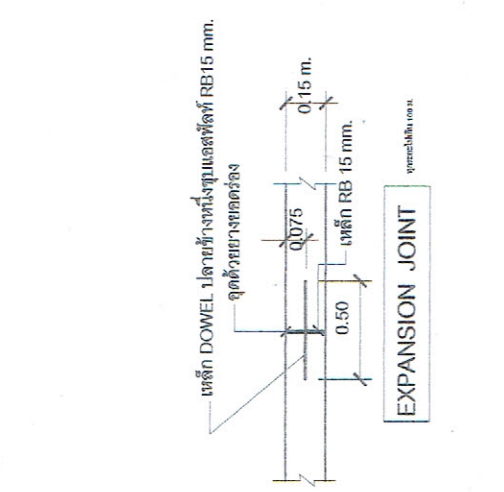
อบต. ไชยเกตุเหนือ อ.ลำดวน จ.สุรินทร์	
แบบก่อสร้างถนนคอนกรีต	
สถานที่ก่อสร้าง : บ้านภูมิสิทธิ์ หมู่ที่ 7 ตำบลไชยเกตุเหนือ	
ออกแบบ : 1 ธน. 11551.  (นายนิกร สีทอง) ตำแหน่ง วิศวกรโยธา ระดับสามัญ	
เขียนแบบ :  (นายยศพล นนวัฒน์) ตำแหน่ง นายช่างโยธาชำนาญงาน	
ตรวจแบบ :  (นายบุญสืบ ระวังศักดิ์) ตำแหน่ง ผู้ชำนาญการท้องถิ่น	
เห็นชอบ :  (นายบุญส่ง ชายไทย) ตำแหน่ง ปลัด อบต. ไชยเกตุเหนือ	
อนุมัติ : (นายบัณฑิต จารัตน์) ตำแหน่ง นายก อบต. ไชยเกตุเหนือ	
แบบแสดง ๑/๒๕๖๕	
วันที่ :	
หมายเลข :	
<small>๑. ใบอนุญาตนี้ใช้เฉพาะโครงการก่อสร้างถนนคอนกรีตตามแบบแปลน ซึ่งได้ระบุไว้เท่านั้น หากมีการเปลี่ยนแปลงใดๆ ให้แจ้ง สำนักงานโยธาธิการและผังเมืองจังหวัดสุรินทร์ เพื่อดำเนินการต่อไป ๒. หน้าที่ของแบบแปลนนี้</small>	
แผ่นที่ 03	ทั้งหมด 05




รูปตัดตาม

- หมายเหตุทั่วไป
- ก่อนลงมือทำงานผู้รับจ้างต้องแจ้งให้ผู้จ้างหรือคณะกรรมการตรวจรับงานจ้าง หรือผู้ที่ได้รับการแต่งตั้งให้ควบคุมงานทราบเสียก่อน
 - จุดเริ่มต้นของโครงการสามารถเปลี่ยนแปลงได้ตามความเหมาะสมกับสภาพพื้นที่ แต่เมื่อรวมระยะทางแล้วต้องได้ระยะตามโครงการที่กำหนด
 - จุดวางท่อและระดับวางท่อต้องเปลี่ยนแปลงได้ตามความเหมาะสมกับสภาพพื้นที่ (ถ้ามี) แต่เมื่อรับจำนวนแล้วต้องได้จำนวนเท่าเดิม
 - รายการใดที่ตัดแย้ง ให้ผู้รับจ้างปฏิบัติให้ถูกต้องตามท้องที่จริงและความมั่นคงแข็งแรง โดยไม่มีข้อโต้แย้ง และความเห็นชอบของคณะกรรมการตรวจรับงานจ้างเป็นสำคัญ
 - ก่อนที่ผู้รับจ้างจะทำการขุดลอกหรือผู้รับจ้างต้องกรวดปรับสภาพพื้นที่เสียก่อน

อบต. ไชยเทพี จ. ลำปาง จ. สุรินทร์	
แบบก่อสร้างถนนคอนกรีต	
สถานที่ก่อสร้าง :	
บ้านภูมิสงฆ์ หมู่ที่ 7 ตำบลโคกเหนือ	
ออกแบบ:  (ช.บ. 11551)	
ตำแหน่ง วิศวกรโยธา รับผิดชอบ	
เขียนแบบ:	
(นายสมคิด นามวัฒน์) ตำแหน่ง นายช่างโยธาชำนาญงาน	
ตรวจสอบ: 	
(นายสมคิด นามวัฒน์) ตำแหน่ง วิศวกรโยธา	
เห็นชอบ: 	
(นายบุญส่ง สายไทย) ตำแหน่ง ปลัด อบต. ไชยเทพี	
อนุมัติ:	
(นายไพฑูริ์ จารัตน์) ตำแหน่ง นายก อบต. ไชยเทพี	
แบบแปลน: 	
สถานที่ก่อสร้าง	
วันที่:	
หมายเลข:	
<small>1. ใบแบบแปลนนี้จัดทำขึ้นเพื่อใช้ในการก่อสร้างเท่านั้น ไม่สามารถนำแบบแปลนนี้ไปใช้ประโยชน์อื่นใดได้โดยไม่ได้รับอนุญาตจากทางสำนักงานโยธาธิการและผังเมืองจังหวัดสุรินทร์ 2. วิศวกรโยธาที่รับผิดชอบในการก่อสร้างจะรับผิดชอบเฉพาะงานโยธาเท่านั้น ไม่รับผิดชอบต่องานอื่นใด</small>	
แผนที่: 04	ช่วงเขต: 05



การวางตะแกรงเหล็ก



อบต. โขกเทเหือ
อ.ลำดวน จ.สุรินทร์

แบบก่อสร้างถนนคอนกรีต

สถานที่ก่อสร้าง :
บ้านภูมิสงฆ์ หมู่ที่ 7
ตำบลโคกเทเหือ

ออกแบบ : (ชอ. 11551)
[Signature]
(นายสิทธิ เพื่อทอง)
ตำแหน่ง วิศวกรโยธา ระดับชำนาญ

ชื่อของแบบ :
(นายพิพล นามวัฒน์)
ตำแหน่ง นายช่างโยธาชำนาญงาน

ตรวจสอบ :
(นายบุญสืบ ะวีร์สีด)
ตำแหน่ง ผู้อำนวยการกองช่าง

เห็นชอบ :
(นายบุญส่ง จายไทย)
ตำแหน่ง ปลัด อบต. โขกเทเหือ

อนุมัติ :
(นายบัณฑิต จารัตน์)
ตำแหน่ง นายก อบต. โขกเทเหือ

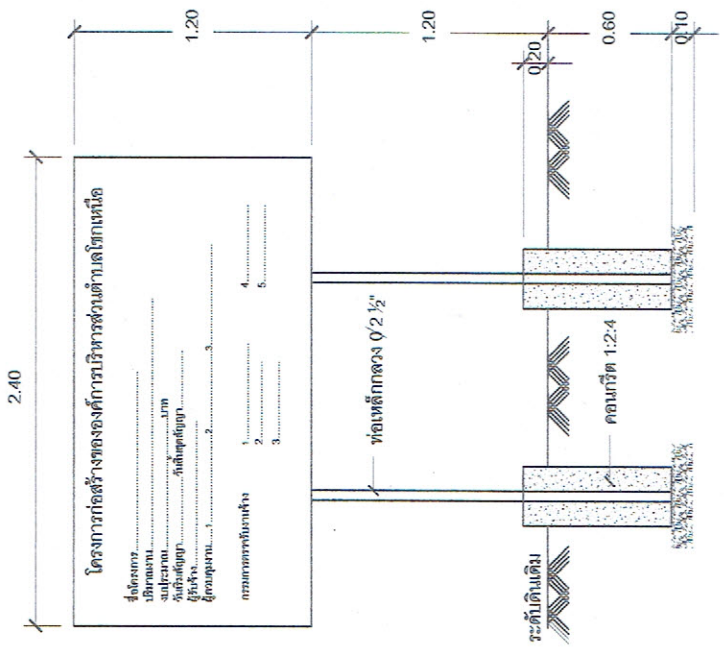
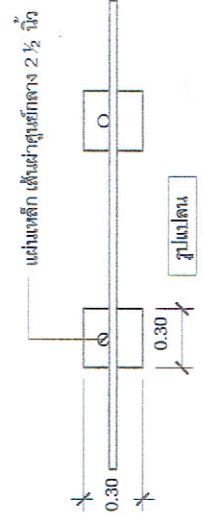
แบบแสดง
ปี ๒๕๖๓

วันที่:

หมายเลข:

แผ่นที่: 05

ทั้งหมด: 05



- รายการประกอบแบบ
1. เสา ขึ้นไปเอาทาสีตรงทั้งสองด้าน ใช้สีน้ำมันก่อนทาสีจริง เช็กรับสีก่อน 2 ครั้ง
 2. ดึงหนังสือชี้แจง
 3. ขนาดตัวหนังสือเกี่ยวกับความเหมาะสม ข้อความตามแบบที่กำกับมาตั้งต้น
 4. แผ่นเหล็กหนา 1.20 เมตร ยาว 2.40 เมตร
 5. จุดก่อสร้างปากกำหนดความเหมาะสม ให้สามารถมองเห็นได้ชัดเจน

ใบนี้จะมีใช้เฉพาะงานก่อสร้างเท่านั้น ไม่สามารถนำใบนี้ไปใช้ซ้ำ
หากมีข้อสงสัย กรุณาติดต่อสำนักงานโยธาธิการและผังเมือง
จังหวัดสุรินทร์ โทร. ๐๕๓-๖๒๖๖๖๖
สำนักงานโยธาธิการและผังเมืองจังหวัดสุรินทร์
๓. ชั้น ๓ อาคารเทศบาลเมืองสุรินทร์