

# แผนการส่งเสริมการท่องเที่ยว

## ตำบลโชคเหนือ



## องค์การบริหารส่วนตำบลโชคเหนือ

## อำเภอลำดวน จังหวัดสุรินทร์

**แผนการส่งเสริมการท่องเที่ยว  
ตำบลโชคเหนือ**

**องค์การบริหารส่วนตำบลโชคเหนือ  
อำเภอลำดวน จังหวัดสุรินทร์**

## สภาพทั่วไปและข้อมูลพื้นฐานของตำบลโชคเหนือ

### ประวัติความเป็นมาของตำบลโชคเหนือ

เดิมตำบลโชคเหนือตั้งอยู่ทางทิศเหนือของตำบลลำดวน อำเภอสังขะ จังหวัดสุรินทร์ ต่อมาแยกการปกครองออกจากตำบลลำดวน เมื่อ พ.ศ.๒๕๑๑ จำนวนหมู่บ้านปัจจุบัน มีจำนวน ๙ หมู่บ้าน

### ที่ตั้งและอาณาเขต

อาณาเขตของตำบลโชคเหนือ มีอาณาเขตดังนี้

ทิศเหนือ	ติด	ตำบลหนองเหล็ก	อำเภอศีขรภูมิ
ทิศใต้	ติด	ตำบลอุโลก	อำเภอลำดวน
ทิศตะวันออก	ติด	ตำบลตระเปียงเตีย	อำเภอลำดวน
ทิศตะวันตก	ติด	ตำบลตรำดม	อำเภอลำดวน

จำนวนหมู่บ้านในเขตตำบลโชคเหนือ มีจำนวน ๙ หมู่บ้าน ประกอบด้วย

หมู่ที่ ๑	บ้านโชคเหนือ	ผู้ปกครอง	นายสุรรัตน์ มิมเนตร	ผู้ใหญ่บ้าน
หมู่ที่ ๒	บ้านโนนเจริญ	ผู้ปกครอง	นายสามารถ คำจูน	ผู้ใหญ่บ้าน
หมู่ที่ ๓	บ้านอำปิล	ผู้ปกครอง	นางรัชดา จารัตน์	ผู้ใหญ่บ้าน
หมู่ที่ ๔	บ้านโคกกกล้วย	ผู้ปกครอง	นายเปลี่ยน มณีศรี	ผู้ใหญ่บ้าน
หมู่ที่ ๕	บ้านเชิงอะ	ผู้ปกครอง	นายเล็ก จารัตน์	ผู้ใหญ่บ้าน
หมู่ที่ ๖	บ้านตระแบก	ผู้ปกครอง	นายสุภาพ จารัตน์	กำนัน
หมู่ที่ ๗	บ้านภูมิสดิ่ง	ผู้ปกครอง	นายธนัญชัย สมานใจ	ผู้ใหญ่บ้าน
หมู่ที่ ๘	บ้านกระสัง	ผู้ปกครอง	นายเพชร จันทเขต	ผู้ใหญ่บ้าน
หมู่ที่ ๙	บ้านโคกสะอาด	ผู้ปกครอง	นายเลิศชาย นาคดี	ผู้ใหญ่บ้าน

### เนื้อที่

ตำบลโชคเหนือ มีเนื้อที่ ๕๙ ตารางกิโลเมตร หรือ ๓๖,๘๗๕ ไร่ ภูมิประเทศ เป็นที่ราบลุ่ม และเป็นป่าทำเลโคกโครง พื้นที่ส่วนใหญ่เหมาะแก่การทำนา

### ลักษณะภูมิประเทศ

ภูมิประเทศของตำบลโชคเหนือ มีลักษณะเป็นที่ราบลุ่ม ตั้งอยู่ทางภาคตะวันออกเฉียงเหนือตอนล่าง เป็นพื้นที่สำหรับที่อยู่อาศัยประมาณ ๖๐% เป็นพื้นที่สำหรับการเกษตร ๓๕ % และมีพื้นที่ส่วนอื่น ๕%

### ลักษณะภูมิอากาศ

ลักษณะอากาศมีลักษณะร้อนชื้น อากาศเปลี่ยนแปลงไปตามฤดู ซึ่งมี ๓ ฤดู ดังนี้

**ฤดูร้อน** เริ่มตั้งแต่กลางเดือนกุมภาพันธ์ไปจนถึงกลางเดือนพฤษภาคม อากาศร้อนและแห้งแรง แต่บางครั้งอาจมีอากาศเย็น บ้างครั้งเกิดพายุฝนฟ้าคะนองและลมกระโชกแรงหรืออาจมีลูกเห็บตกก่อให้เกิดความเสียหาย

**ฤดูฝน** เริ่มตั้งแต่กลางเดือนพฤษภาคม ฝนตกมากในช่วงเดือน พฤษภาคม – ตุลาคม แต่อาจเกิด“ฝนทิ้งช่วง” ซึ่งอาจนานประมาณ ๑ – ๒ สัปดาห์ หรือบางปีอาจเกิดขึ้นรุนแรงและมีฝนน้อยนานนับเดือน

**ฤดูหนาว** เริ่มตั้งแต่กลางเดือนตุลาคมถึงกลางเดือนกุมภาพันธ์ ในช่วงกลางเดือนตุลาคม นานราว ๑-๒ สัปดาห์ เป็นช่วงเปลี่ยนฤดูจากฤดูฝนเป็นฤดูหนาว อากาศแปรปรวนไม่แน่นอน อาจเริ่มมีอากาศเย็นหรือ อาจยังมีฝนฟ้าคะนอง อากาศหนาวอุณหภูมิต่ำสุด ประมาณ ๑๒ องศา

### ลักษณะของดิน

ลักษณะดินโดยทั่วไปเป็นดินร่วนปนทราย ประมาณ ๘๐% ลักษณะดินในพื้นที่เป็นดินเหนียว ประมาณ ๒๐ %

### ลักษณะของแหล่งน้ำ

มีแหล่งน้ำที่ใช้สำหรับ อุปโภค-บริโภค เป็นแหล่งน้ำที่เกิดขึ้นตามธรรมชาติและองค์การบริหารส่วนตำบลโชคเหนือได้ดำเนินการปรับปรุงก่อสร้างขึ้นใหม่เพื่อให้เพียงพอกับการอุปโภคและบริโภคของประชาชน ดังนี้

#### แหล่งน้ำธรรมชาติ

- ห้วยกำโพก
- ห้วยกระสัง
- หนอง , บึง อื่น ๆ จำนวน ๙ แห่ง

#### แหล่งน้ำที่สร้างขึ้น

- |                 |               |
|-----------------|---------------|
| - ฝาย           | จำนวน ๖ แห่ง  |
| - บ่อน้ำตื้น    | จำนวน ๑๖ แห่ง |
| - สระน้ำสาธารณะ | จำนวน ๑๒ แห่ง |
| - อ่างน้ำ       | จำนวน ๑ แห่ง  |

### ทรัพยากรธรรมชาติ

**น้ำ** น้ำที่ใช้ในการอุปโภค-บริโภค เป็นน้ำที่ได้จากน้ำฝน และน้ำจากแหล่งน้ำต่างๆ ทั้งแหล่งน้ำจากธรรมชาติและแหล่งน้ำที่สร้างขึ้นในเขตตำบลโชคเหนือ สำหรับน้ำใต้ดินมีปริมาณน้อย ไม่สามารถนำขึ้นมาใช้ให้พอเพียงได้ และบางแห่งเค็ม ไม่สามารถใช้ดื่มและอุปโภคได้ โดยแหล่งน้ำที่สำคัญได้แก่ ห้วยกำโพก และหนองอำปือล

**ป่าไม้** มีพื้นที่ป่าทำเลโคกโครง อยู่ที่หมู่ที่ ๗ ตำบลโชคเหนือ อำเภอลำดวน จังหวัดสุรินทร์ มีพื้นที่ประมาณ ๒,๐๐๐ ไร่ ซึ่งเป็นแหล่งอาหารของคนในตำบลโชคเหนือ และตำบลข้างเคียงได้เป็นอย่างดี

### การจัดการสภาพสิ่งแวดล้อม

ตำบลโชคเหนือ มีการจัดการสภาพแวดล้อมทางด้านป่าไม้ โดยการปลูกป่าเพิ่มเติม ได้แก่ ป่าโคกโครง ซึ่งมีการดำเนินการอย่างต่อเนื่องทุกปี มีการจัดตั้งอาสาสมัครพิทักษ์ป่า มีการดำเนินกิจกรรมลอกผักตบชวา เพื่อแก้ไขปัญหาทางเดินของน้ำในลำห้วยต่างๆ และในด้านการบริหารจัดการขยะ ได้มีการดำเนินกิจกรรมตามนโยบาย “นายลำดวน ชวนสะอาด” โดยการดำเนินกิจกรรมเกี่ยวกับการเก็บขยะสองข้างทางอย่างต่อเนื่อง โดยผู้นำชุมชน จิตอาสา และประชาชนทั้งตำบลร่วมมือกัน ส่งเสริมและสร้างจิตสำนึกให้ประชาชนหันมาร่วมกันรักษาความสะอาด และมีการจัดทำโครงการตำบลโชคเหนือบ้านเรือนสะอาด และมีการจัดตั้งธนาคารขยะของตำบลโชคเหนือขึ้น

## ด้านการเมือง/การปกครอง

องค์การบริหารส่วนตำบลโชคเหนือได้จัดตั้งหมู่บ้าน/ชุมชน ในเขตองค์การบริหารส่วนตำบล มีทั้งหมด ๙ หมู่บ้าน แต่ละหมู่บ้านมีผู้ใหญ่บ้านหมู่บ้านละ ๑ คน จำนวน ๙ คน ผู้ช่วยผู้ใหญ่บ้าน หมู่บ้าน ละ ๒ คน ประชาชนมีส่วนร่วมในการจัดซื้อจัดจ้างขององค์การบริหารส่วนตำบล ประชาชนให้ความร่วมมือด้านการเลือกตั้งเป็นอย่างดี เช่น การเลือกตั้งสมาชิกสภาองค์การบริหารส่วนตำบล ปัญหาคือการแข่งขันทางการเมืองค่อนข้างสูง มีจุดที่น่าสังเกตคือ มีการย้ายเข้าย้ายออกช่วงที่จะมีการเลือกตั้ง ไม่ว่าจะเป็น การเลือกผู้ใหญ่บ้าน สมาชิกสภา นายกององค์การบริหารส่วนตำบล โดยเฉพาะ การคัดเลือกผู้ใหญ่บ้าน การแก้ไขปัญหา คือ ขอความร่วมมือ ผู้นำ เจ้าหน้าที่ที่มีหน้าที่รับผิดชอบให้ระมัดระวัง สอดส่องพฤติกรรมและ ให้งานอำเภอทราบ การรณรงค์ ประชาสัมพันธ์ ให้ข้อมูลที่ถูกต้อง เกี่ยวกับข้อกฎหมายของการเลือกตั้ง ที่กระทำได้และทำไม่ได้ให้ประชาชนได้รับทราบ ปัญหาต่างๆ ที่เกิดขึ้นองค์การบริหารส่วนตำบลก็ได้พยายาม แก้ไข โดยชี้แจงในเรื่องจากการประชุมประชาคมท้องถิ่นทุกชุมชนในเขตตำบล ในการจัดทำแผนพัฒนา องค์การบริหารส่วนตำบล จากผลการประชุมประชาคมระดับหมู่บ้าน/ตำบล มีประชาชนสนใจเข้าร่วม ประชุม รวมทั้งแสดงความคิดเห็นที่หลากหลาย ส่งผลให้มีการแก้ไขปัญหาได้ตรงตามความต้องการของ ประชาชน ประชาชนมีส่วนร่วมในการพัฒนา

## ด้านประชากร

- จำนวนครัวเรือน ๑,๑๘๕ ครัวเรือน
- จำนวนประชากร ทั้งสิ้น ๔,๘๒๔ คน แยกเป็น เพศชาย ๒,๓๖๙ คน เพศหญิง ๒,๔๕๕ คน (ที่มา : สำนักงานทะเบียนอำเภอลำดวน จังหวัดสุรินทร์ ข้อมูล ณ เดือน กุมภาพันธ์ ๒๕๖๑)

เพศ ครัวเรือน	หมู่ ๑	หมู่ ๒	หมู่ ๓	หมู่ ๔	หมู่ ๕	หมู่ ๖	หมู่ ๗	หมู่ ๘	หมู่ ๙	รวม
ชาย (คน)	๕๒๘	๑๓๒	๔๗๘	๑๘๑	๑๒๑	๑๒๘	๒๕๘	๘๓	๔๖๐	๒,๓๖๙
หญิง (คน)	๕๖๓	๑๒๖	๔๕๓	๑๙๓	๑๑๙	๑๓๖	๒๘๗	๙๙	๔๗๙	๒,๔๕๕
รวมจำนวน ชาย-หญิง ทั้งสิ้น	๑,๐๙๑	๒๕๘	๙๓๑	๓๗๔	๒๔๐	๒๖๔	๕๔๕	๑๘๒	๙๓๙	๔,๘๒๔
จำนวนครัวเรือน (หลัง)	๒๗๑	๖๑	๒๐๒	๙๕	๕๙	๕๙	๑๓๗	๔๓	๒๕๘	๑,๑๘๕

## สภาพทางสังคม

สภาพทางสังคม : ผู้นำชุมชนมีความสามัคคี ช่วยกันปกครองหมู่บ้านและร่วมใจกันพัฒนาด้วยดี บางหมู่บ้านมีการรวมกลุ่มทำกิจกรรม เช่น ตั้งกลุ่มออมทรัพย์ กองทุนเงินล้าน กลุ่มอาชีพต่างๆ

## การศึกษา

สถานศึกษา ประกอบด้วยโรงเรียน จำนวน ๒ แห่ง ดังนี้

โรงเรียนบ้านภูมิสถิง ตั้งอยู่ที่หมู่ที่ ๗ ตำบลโชคเหนือ โดยมี นายจิตรกร ผมงาม  
เป็นผู้อำนวยการสถานศึกษา

บุคลากรครู/อาจารย์ ชาย ๕ คน หญิง ๖ คน รวม ๑๑ คน

ระดับชั้น	จำนวนนักเรียน(ชาย)	จำนวนนักเรียน(หญิง)	รวม
ระดับชั้นอนุบาล 1	0	0	0
ระดับชั้นอนุบาล 2	12	12	24
ระดับชั้นอนุบาล 3	19	13	32
ระดับชั้นประถมศึกษาปีที่ 1	12	9	21
ระดับชั้นประถมศึกษาปีที่ 2	14	9	23
ระดับชั้นประถมศึกษาปีที่ 3	10	13	23
ระดับชั้นประถมศึกษาปีที่ 4	6	12	18
ระดับชั้นประถมศึกษาปีที่ 5	8	16	24
ระดับชั้นประถมศึกษาปีที่ 6	11	10	21
รวมทั้งสิ้น	92	94	186

โรงเรียนบ้านโชคเหนือ ตั้งอยู่ที่หมู่ที่ ๑ ตำบลโชคเหนือ โดยมีนายสงเสริม มีพร้อม เป็นผู้อำนวยการ  
สถานศึกษา

บุคลากรครู/อาจารย์ ชาย ๗ คน หญิง ๑๒ คน รวม ๑๙ คน

ระดับชั้น	จำนวนนักเรียน(ชาย)	จำนวนนักเรียน(หญิง)	รวม
ระดับชั้นอนุบาล 1	0	0	0
ระดับชั้นอนุบาล 2	7	7	14
ระดับชั้นอนุบาล 3	9	6	15
ระดับชั้นประถมศึกษาปีที่ 1	14	11	25
ระดับชั้นประถมศึกษาปีที่ 2	16	5	21
ระดับชั้นประถมศึกษาปีที่ 3	5	12	17
ระดับชั้นประถมศึกษาปีที่ 4	10	17	27
ระดับชั้นประถมศึกษาปีที่ 5	9	10	19
ระดับชั้นประถมศึกษาปีที่ 6	10	12	22
มัธยมศึกษาปีที่ 1	10	10	16
มัธยมศึกษาปีที่ 2	9	5	14
มัธยมศึกษาปีที่ 3	9	6	15
รวมทั้งสิ้น	108	97	205

ศูนย์พัฒนาเด็กเล็ก ตำบลโชคเหนือ มีจำนวน ๒ แห่ง

(๑) ศูนย์พัฒนาเด็กเล็กวัดศิริมงคล ตั้งอยู่หมู่ที่ ๗ บ้านภูมิสตั้ง

(๒) ศูนย์พัฒนาเด็กเล็กบ้านอำปี้ล ตั้งอยู่ที่หมู่ที่ ๓ บ้านอำปี้ล

ชื่อศูนย์พัฒนาเด็กเล็ก	จำนวนบุคลากร(ผู้ดูแลเด็ก)		จำนวนเด็กเล็ก		รวม
	ชาย	หญิง	ชาย	หญิง	
๑) ศพด. วัดศิริมงคล	0	3	20	14	34
๒) ศพด. บ้านอำปี้ล	0	4	26	23	49
รวมทั้งสิ้น	0	7	46	37	83

### ระบบบริการพื้นฐาน

#### การสาธารณสุข

๑. โรงพยาบาลส่งเสริมสุขภาพตำบล ๑ แห่ง ตั้งอยู่ หมู่ที่ ๑ ตำบลโชคเหนือ
๒. มีอาสาสมัครสาธารณสุขมูลฐาน(อสม.) ทั้งตำบล จำนวน ๙๗ คน
๓. มีอัตราการมีส่วนร่วม ๑๐๐ %
๔. มีหน่วยกู้ชีพกู้ภัย ประจำตำบล ๑ แห่ง

#### ความปลอดภัยในชีวิตและทรัพย์สิน

๑. ศูนย์อาสาสมัครป้องกันภัยฝ่ายพลเรือน ๑ ศูนย์ มีสมาชิก อปพร. จำนวน ๕๐ คน

#### การบริการด้านพื้นฐาน

๑. ด้านไฟฟ้า ใช้ไฟฟ้าจากการไฟฟ้าส่วนภูมิภาค
๒. ด้านประปา ปัจจุบันประชาชนได้รับบริการประปาจากองค์การบริหารส่วนตำบลโชคเหนือ จำนวน ๒ หมู่บ้าน คือหมู่ ๔ บ้านโคกกกล้วย และหมู่ ๗ บ้านภูมิสตั้ง

#### ด้านการสื่อสารและโทรคมนาคม

- ตู้โทรศัพท์สาธารณะ จำนวน - แห่ง
- ศูนย์บริการอินเทอร์เน็ตตำบล จำนวน ๑ แห่ง

#### ด้านการจราจร

การคมนาคมทางบก โดยใช้รถยนต์ และรถจักรยานยนต์ ในการเดินทางสัญจร โดยมีถนนในเขตพื้นที่ ตำบลโชคเหนือดังนี้

- ถนนลาดยาง จำนวน ๑ สาย ระยะทาง ๑๐ กิโลเมตร
- ถนนคอนกรีต จำนวน ๙ สาย ระยะทาง ๗ กิโลเมตร
- ถนนหินคลุก จำนวน ๑๑ สาย ระยะทาง ๒๒ กิโลเมตร
- ถนนดิน จำนวน ๓ สาย ระยะทาง ๗ กิโลเมตร

## ระบบเศรษฐกิจ

อาชีพหลัก ทำการเกษตร คือ ทำนา ทำไร่

หน่วยธุรกิจในเขตตำบลโขกเหนือ

-	ปั้มน้ำมัน, ปั้มหิวจ่ายและก๊าซ	จำนวน ๒๑ แห่ง
-	โรงสี	จำนวน ๒๓ แห่ง
-	ร้านค้าของชำ	จำนวน ๓๙ แห่ง
-	ร้านซ่อม ปะยางรถ	จำนวน ๑ แห่ง
-	ร้านเสริมสวย/ร้านตัดผม	จำนวน ๑ แห่ง
-	ร้านถ่ายเอกสาร	จำนวน ๑ แห่ง
-	เย็บผ้าด้วยเครื่องจักร	จำนวน ๑ แห่ง
-	เสารับสัญญาณโทรศัพท์	จำนวน ๑ แห่ง
-	ค้าวัสดุก่อสร้าง	จำนวน ๑ แห่ง
-	การขีด กะเทาะ บดเมล็ดพืช การนวดข้าวด้วยเครื่องจักร	จำนวน ๑ แห่ง
-	งานผลิตและจำหน่ายโลง	จำนวน ๓ แห่ง
-	บ้านพักอาศัยให้เช่า	จำนวน ๒ แห่ง

สภาพพื้นที่ของตำบลโขกเหนือ เป็นที่ราบลุ่ม เหมาะสำหรับการทำการเกษตร ประชากรส่วนใหญ่จะทำการเลี้ยงโค กระบือควบคู่ไปกับการทำนาและทอผ้าไหม พื้นที่ตำบลโขกเหนือ มีการอนุรักษ์ทรัพยากรป่าไม้เพื่อเป็นมรดกสืบทอดให้ลูกหลานได้ศึกษาต่อไป จุดเด่นของตำบลโขกเหนือ และยังมีกลุ่มแปรรูปผลิตภัณฑ์บ้านภูมิสดึง ที่ได้ทำการผลิตไส้กรอกสมุนไพร เนื้อแดดเดียว ปลาต้ม ซึ่งได้รับรางวัลรับรองคุณภาพ

## ด้านศาสนา ประเพณี วัฒนธรรม

สถาบันและองค์กรทางศาสนา มีวัด จำนวน ๔ แห่ง และที่พักสงฆ์จำนวน ๑ แห่ง ได้แก่

๑. วัดบ้านโขกเหนือ ตั้งอยู่ที่หมู่ที่ ๑ บ้านโขกเหนือ
๒. วัดศิริมงคล ตั้งอยู่ที่หมู่ที่ ๓ บ้านอำปิล
๓. วัดป่าศิลานิมิต ตั้งอยู่ที่หมู่ที่ ๓ บ้านอำปิล
๔. วัดป่าดงคู ตั้งอยู่ที่หมู่ที่ ๙ บ้านโคกสะอาด
๕. ที่พักสงฆ์บ้านตระแบก ตั้งอยู่ที่หมู่ที่ ๖ บ้านตระแบก

ประชาชนส่วนใหญ่นับถือศาสนาพุทธ

วัฒนธรรมประเพณี วัฒนธรรมที่เป็นเอกลักษณ์ของชุมชน คือ ภาษาเขมร ประเพณีที่สำคัญของชุมชน ได้แก่ การเซ่นไหว้ปู่ตา เทศมหาชาติ และประเพณี ๑๒ เดือน

ในรอบปีในหมู่บ้าน มีการทำบุญหรืองานประเพณี ดังนี้

๑. เดือนมกราคม ทำบุญประเพณี ปีใหม่
๒. เดือนกุมภาพันธ์ ทำบุญประเพณี บุญข้าวจี
๓. เดือนมีนาคม ทำบุญประเพณี เซ่นไหว้ปู่ตา
๔. เดือนเมษายน ทำบุญประเพณี สงกรานต์,บวชสามเณรภาคฤดูร้อน
๕. เดือนพฤษภาคม ทำบุญประเพณี บุญบังไฟ
๖. เดือนมิถุนายน ทำบุญประเพณี เซ่นไหว้ปู่ตา
๗. เดือนกรกฎาคม ทำบุญประเพณี เข้าพรรษา



- ๘. เดือนสิงหาคม ทำบุญประเพณี สารทเล็ก
- ๙. เดือนกันยายน ทำบุญประเพณี สารทใหญ่
- ๑๐. เดือนตุลาคม ทำบุญประเพณี ออกพรรษา
- ๑๑. เดือนพฤศจิกายน ทำบุญประเพณี ลอยกระทง
- ๑๒. เดือนธันวาคม ทำบุญประเพณี บุญกฐิน

### ภูมิปัญญาท้องถิ่น

ประชาชนในเขตตำบลโชคเหนือ ได้อนุรักษ์ภูมิปัญญาท้องถิ่น ได้แก่ ทำเครื่องจักรสารใช้สำหรับในครัวเรือน การเลี้ยงไหมและการทอผ้าไหม และมีภาษาถิ่นของประชาชนตำบลโชคเหนือ ได้แก่ ภาษาเขมร

### การวิเคราะห์ศักยภาพชุมชน

#### เทคนิค SWOT

**จุดแข็ง** (ปัจจัยภายใน เช่น ผู้นำ กลุ่ม องค์กร เครือข่าย ทุน)

- ๑. มีแหล่งน้ำที่สำคัญ ได้แก่ ห้วยกำโพก อ่างอำปิล
- ๒. มีป่าชุมชนที่เป็นแหล่งอาหารให้คนในตำบลและนอกตำบล ได้แก่ ป่าโคกโครง
- ๓. ผู้นำชุมชนให้ความร่วมมือ และมีส่วนร่วมในกิจกรรมต่างๆ ดี
- ๔. มีกลุ่มอาชีพที่หลากหลาย
- ๕. มีกลุ่มองค์กรที่เข้มแข็งในระดับชุมชน
- ๖. มีสถานศึกษาขยายโอกาสในพื้นที่

**จุดอ่อน** (ปัจจัยภายใน เช่น หนี้สิน ต้นทุนการผลิต แหล่งน้ำ)

- ๑. ต้นทุนการผลิตทางการเกษตรสูง
- ๒. ประชาชนมีหนี้สินเพิ่มมากขึ้น
- ๓. ขาดเงินทุนและความรู้ในการประกอบอาชีพ

**โอกาส** (ปัจจัยภายนอก) โอกาสพัฒนาของชุมชนสถานการณ์เศรษฐกิจ สังคม การเมืองการปกครอง สิ่งแวดล้อม และเทคโนโลยี เช่น นโยบายรัฐบาล เป็นต้น)

- ๑. มีเทคโนโลยีที่ทันสมัย และรัฐบาลหนุนเสริม เช่น เนทประชารัฐ ทำให้เข้าถึงความรู้ในด้านต่างๆ มากขึ้น
- ๒. รัฐบาลสนับสนุนงบประมาณด้านต่างๆ มากขึ้น เช่น ด้านโครงสร้างพื้นฐาน และสาธารณูปโภคต่าง ๆ ด้านอาชีพ ทำให้ประชาชนได้รับความสะดวกสบาย
- ๓. การสื่อสารสะดวกรวดเร็ว

**อุปสรรค** (ปัจจัยภายนอก) โอกาสพัฒนาของชุมชน สถานการณ์เศรษฐกิจ สังคม การเมือง การปกครอง สิ่งแวดล้อม และเทคโนโลยี เช่น นโยบายรัฐบาล เป็นต้น)

- ๑. ค่าครองชีพสูงขึ้น แต่รายได้ของประชาชนน้อย ส่งผลต่อการดำรงชีวิต
- ๒. รัฐบาลสนับสนุนงบประมาณมากขึ้นทำให้ประชาชนรอรับอย่างเดียว

### ศักยภาพแหล่งท่องเที่ยวตำบลโขกเหนื่อ

๑. มี “ป่าชุมชนโคกโครง” ซึ่งเป็นแหล่งท่องเที่ยวเชิงนิเวศน์ มีองค์ประกอบ คือ มีพื้นที่ป่าประมาณ ๒,๐๐๐ ไร่ และในบริเวณป่ามีแหล่งน้ำขนาดใหญ่ที่เป็นแหล่งกักเก็บน้ำที่ใหญ่ที่สุดในพื้นที่ตำบลโขกเหนื่อ เรียกว่า “อ่างอำปือล” ซึ่งเป็นแหล่งน้ำที่ใช้ในการอุปโภคและบริโภค และเป็นแหล่งที่อยู่อาศัยของสัตว์น้ำ สัตว์ป่า อีกทั้งป่าชุมชนโคกโครงยังเป็นแหล่งอาหารของชาวตำบลโขกเหนื่อและตำบลข้างเคียง คือ มีเห็ด มีไข่มดแดง มีผักตามธรรมชาติ เช่น ผักติ้ว ผักอีลุน เป็นต้น ซึ่งสามารถสร้างรายได้ให้แก่ประชาชนได้เป็นอย่างดี
๒. มีลำห้วยไหลผ่าน คือ “ห้วยกำโพก” เป็นลำห้วยที่ประชาชนใช้ประโยชน์ในการทำเกษตร และมีฝายน้ำล้นที่บ้านโนนเจริญ ที่เป็นสถานที่สำหรับพักผ่อนหย่อนใจโดยเฉพาะในช่วงหน้าน้ำหลาก โดยสามารถให้ประชาชนทั้งในและนอกพื้นที่มาเล่นน้ำได้ อีกทั้งเกษตรกร โดยเฉพาะบ้านโนนเจริญมีการนำน้ำมาใช้ประโยชน์ในการทำเกษตร โดยการปลูกพืชผักเพื่อขายเป็นรายได้ เช่น การปลูกพริก ข้าวโพด และผักอื่นๆ อีกมากมาย ซึ่งสามารถสร้างรายได้เสริมได้เป็นอย่างดี สามารถเป็นแหล่งท่องเที่ยวเชิงเกษตรได้
๓. มี “วัดป่าดงคู” ซึ่งเป็นวัดที่มีความสวยงาม มีความสงบร่มรื่น เป็นวัดสายธรรมยุต เป็นวัดที่ใช้ในการปฏิบัติธรรมของประชาชนในพื้นที่และต่างพื้นที่ อีกทั้งในปัจจุบันมีการสร้างอุโบสถที่สวยงาม
๔. มีประเพณีวัฒนธรรมที่น่าสนใจและน่าเรียนรู้ ทั้ง ๑๒ เดือน เช่น วันขึ้นปีใหม่ ประเพณีสงกรานต์ ประเพณีแห่เทียนเข้าพรรษา ประเพณีแซนโถงตา เป็นต้น
๕. มีผลิตภัณฑ์โอท็อปในตำบล เช่น ผ้าไหม ไม้กวาดสมุนไพร ไก่ย่างอินทรีย์ เป็นต้น
๖. มีกลุ่มปลูกหม่อนเลี้ยงไหมในชุมชน ได้แก่กลุ่มปลูกหม่อนเลี้ยงไหมบ้านกระสัง ซึ่งสามารถเป็นอาชีพเสริมที่สร้างรายได้แก่สมาชิกกลุ่มได้เป็นอย่างดี

แผนที่ศักยภาพด้านการท่องเที่ยวตำบลโชคเหนือ



ทิศเหนือ  
↑

# ผังแสดงพื้นที่ขอบเขตบริเวณพื้นที่ป่าชุมชน “โชคเหนือ” เนื้อที่ 2,098 ไร่ 1 งาน 10 ตารางวา

พื้นที่องค์การบริหารส่วนตำบลโชคเหนือขอใช้

ถนนสายโคกสะอาดบ้านจารย์

บ้านภูมิสงัด หมู่ 7

บ้านอำปอ หมู่ 3

อ่างเก็บน้ำบ้านอำปอ

สระน้ำของกระทรวงเกษตรและสหกรณ์

สระน้ำของกระทรวงเกษตรและสหกรณ์

บ้านตระแบก หมู่ 6

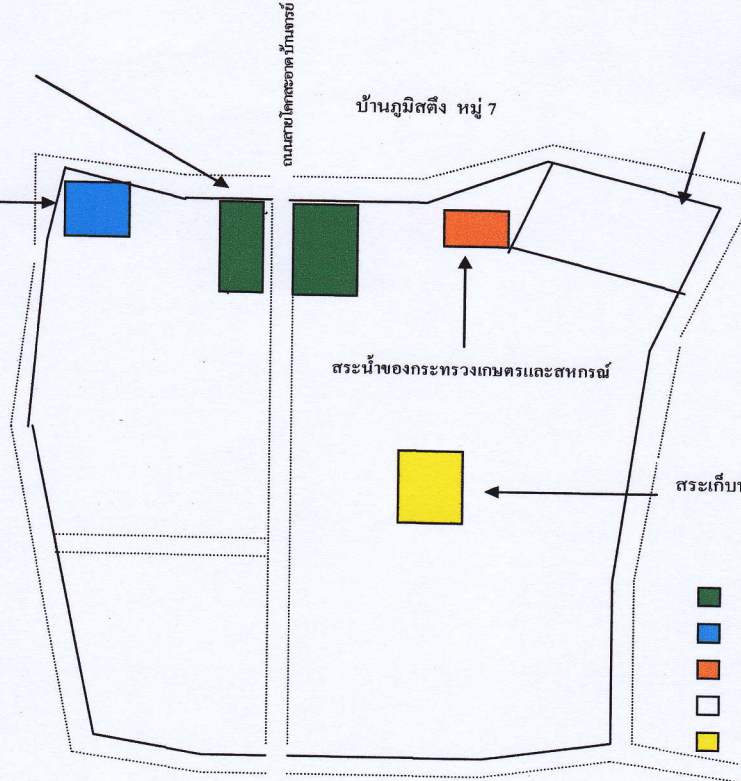
ทางสาธารณะประโยชน์

สระเก็บน้ำของ รพช.

## หมายเหตุ

1. พื้นที่องค์การบริหารส่วนตำบลโชคเหนือ
2. สระน้ำของกระทรวงเกษตรและสหกรณ์
3. สระน้ำของกระทรวงเกษตรและสหกรณ์
4. อ่างเก็บน้ำบ้านอำปอ
5. สระเก็บน้ำของ รพช.

ทางสาธารณะประโยชน์



แผนส่งเสริมการท่องเที่ยวองค์การบริหารส่วนตำบลโชคเหนือ  
ประจำปี ๒๕๖๑

แผนงาน/โครงการ/กิจกรรม	ระยะเวลา ดำเนินการ	สถานที่ดำเนินการ	หมายเหตุ
๑. โครงการแห่เทียนเข้าพรรษา	กรกฎาคม ๒๕๖๑	๙ หมู่บ้าน	
๒. โครงการเข้าวัดปฏิบัติธรรมในช่วงเข้าพรรษา	กค.-กย. ๒๕๖๑	๙ หมู่บ้าน	
๓. โครงการพัฒนาศักยภาพในด้านการประกอบอาชีพให้ประชาชนฯ	พค.๒๕๖๑	๙ หมู่บ้าน	
๔. โครงการปลูกต้นไม้เฉลิมพระเกียรติเนื่องในวันสำคัญต่างๆ	สค.๒๕๖๑	ป่าชุมชนโคกโครง	
๕. โครงการวางท่อส่งน้ำเข้าสู่แปลงเกษตรบ้านโนนเจริญ	เมย.-พค. ๒๕๖๑	บ้านโนนเจริญ	
๖. โครงการสูบน้ำด้วยพลังงานแสงอาทิตย์	เมย.-กย. ๒๕๖๑	บ้านโนนเจริญ	
๗. โครงการขุดลอกหนองน้ำบ้านอำปี้ล	พค.-กย. ๒๕๖๑	อบต.โชคเหนือ	
๘. โครงการตำบลโชคเหนือบ้านเรือนสะอาด	ตลอดทั้งปี	๙ หมู่บ้าน	
๙. ประชาสัมพันธ์แหล่งท่องเที่ยวในตำบลโชคเหนือ	ตลอดทั้งปี	เว็บไซต์ อบต.โชคเหนือ	

ภาคผนวก

แหล่งท่องเที่ยวของตำบลโชคเหนือ

วัดป่าดงคู ตำบลโชคเหนือ อำเภอลำดวน จังหวัดสุรินทร์



ภาพองค์ประกอบต่างๆ ในป่าชุมชนโคกโครง แหล่งท่องเที่ยวเชิงนิเวศน์ตำบลโซกเหนือ

### [ชีวิตป่าโคกโครง]

โดย...องค์การบริหารส่วนตำบลโซกเหนือ อำเภอสำทวน จังหวัดสุรินทร์

ป่าโคกโครงเป็นป่าประเภทป่าเบญจพรรณ และเป็นป่าที่โดนชาวบ้านบุกรุกเพื่อทำกิน (ทำนา) องค์การบริหารส่วนตำบลโซกเหนือ เห็นถึงความสำคัญของป่าจึงมีการจัดตั้งให้มีคณะกรรมการฯ เพื่อมาดูแลป่า ป่าโคกโครงจึงเริ่มมีความอุดมสมบูรณ์






ในป่ามีความชื้น จะมีพืชต่าง ๆ



สัตว์ป่าที่อาศัยในป่าโคกโครง (มีทั้งนกที่ย้ายถิ่น และนกที่มอยู่ประจำถิ่น)



# นกเป็ดน้ำ



ในช่วงฤดูฝน (เดือนมิถุนายน - เดือนพฤศจิกายน) จะมีผลผลิตต่าง ๆ จากป่า  
ให้ชาวบ้านได้เข้ามาเก็บผลผลิตๆ




ชาวบ้านได้เข้ามาเก็บผลผลิตจากป่า (เห็ดต่างๆ ชนิด)



# ผลไม้ป่า (ออกตามฤดูกาล)

(บั๊กฉีฝวน ภาษา ฮีฮาน) (เกรียล ภาษา ขแมร์) (นมวัว ภาษาไทย)



## ผึ้งหลวงในป่าโคกโครง



# หน่อไม้ในป่า





# องุ่นป่า



# ทุ่งหญ้า ทุ่งดอกไม้



# สัตว์ป่า

นกเป็ดน้ำ



นกเป็ดน้ำ



# อาหารจากป่า



# ไข่มดแดง



# สมุนไพร

เปราะ แก้วทองฮีด ทองเพ็ช



ต้นสามใบ แก้วพิษสำแลง



# พรรณไม้นานาชาติ



การบริหารจัดการป่าชุมชน (ป่าโคกโครง)  
โดย... องค์การบริหารส่วนตำบลโชคเหนือ

- ☞ จัดให้มีคณะกรรมการดูแลป่า
- ☞ ออกกฎระเบียบ
- ☞ ทำป้ายรณรงค์เกี่ยวกับป่า
- ☞ ร่วมปลูกป่ากับหน่วยงานต่าง ทั้งภาครัฐ  
และเอกชน



## กฎระเบียบการใช้ป่าร่วมกัน

- ✂ ห้ามตัดไม้ทุกชนิดในป่าโคกโครง โทษปรับต้นละ 500 บาท
- ✂ ห้ามแผ้วถางบุกรุก โทษปรับตารางวาละ 500 บาท
- ✂ ห้ามเผาป่า โทษปรับตารางวาละ 1,000 บาท และส่งดำเนินคดีตามกฎหมาย
- ✂ ห้ามล่าสัตว์ทุกชนิดปรับไม่เกินตัวละ 5,000 บาท พร้อมยึดอุปกรณ์
- ✂ ห้ามทิ้งขยะ โทษปรับไม่เกิน 2,000 บาท



# รูปแบบการบริหารจัดการป่า

- บทลงโทษกรณีฝ่าฝืนกฎระเบียบป่าชุมชนประเภทที่ ๑**
1. ผู้กระทำความผิดต้องชดเชยค่าเสียหายป่าโดยคิดเป็นมูลค่าประมาณการป่าชุมชนประเภทที่ ๑ โดยปรับไม่เกิน ๕,๐๐๐ บาท หรือปรับลดค่า
  2. ผู้กระทำความผิดต้องชดเชยค่าเสียหายป่าโดยคิดเป็นมูลค่าประมาณการป่าชุมชนประเภทที่ ๑ โดยปรับไม่เกิน ๕,๐๐๐ บาท และปรับเพิ่มค่าเสียหายป่าชุมชนประเภทที่ ๑
  3. ผู้กระทำความผิดต้องชดเชยค่าเสียหายป่าโดยคิดเป็นมูลค่าประมาณการป่าชุมชนประเภทที่ ๑ โดยปรับไม่เกิน ๑,๐๐๐ บาท และปรับเพิ่มค่าเสียหายป่าชุมชนประเภทที่ ๑
  4. ผู้กระทำความผิดต้องชดเชยค่าเสียหายป่าโดยคิดเป็นมูลค่าประมาณการป่าชุมชนประเภทที่ ๑ โดยปรับไม่เกิน ๕,๐๐๐ บาท หรือปรับลดค่า
  5. ผู้กระทำความผิดต้องชดเชยค่าเสียหายป่าโดยคิดเป็นมูลค่าประมาณการป่าชุมชนประเภทที่ ๑ โดยปรับไม่เกิน ๑,๐๐๐ บาท



# การบริหารจัดการป่าชุมชน

## ป้ายรณรงค์รักษาป่า



# แนวกันไฟ

