



ประกาศองค์การบริหารส่วนตำบลโชคเหนือ  
เรื่อง แผนพัฒนาท้องถิ่น (พ.ศ.๒๕๖๑ - ๒๕๖๕) ขององค์การบริหารส่วนตำบลโชคเหนือ

ด้วยองค์การบริหารส่วนตำบลโชคเหนือ ได้จัดทำแผนพัฒนาท้องถิ่น (พ.ศ.๒๕๖๑ - ๒๕๖๕) เป็นไปตามกระบวนการ/ขั้นตอนของระเบียบกระทรวงมหาดไทย ว่าด้วยการจัดทำแผนขององค์กรปกครองส่วนท้องถิ่น พ.ศ.๒๕๔๘ และที่แก้ไขเพิ่มเติม (ฉบับที่ ๓) พ.ศ.๒๕๖๑ เพื่อใช้เป็นกรอบในการจัดทำข้อบัญญัติงบประมาณรายจ่ายประจำปี งบประมาณรายจ่ายเพิ่มเติม และงบประมาณจากเงินสะสม รวมทั้งวางแนวทาง เพื่อให้มีการปฏิบัติให้บรรลุวัตถุประสงค์ตามโครงการที่กำหนดไว้ในแผนพัฒนาท้องถิ่นโดยการพิจารณาของ คณะกรรมการพัฒนาองค์การบริหารส่วนตำบลโชคเหนือ ในการประชุมเมื่อวันที่ ๗ มิถุนายน ๒๕๖๒ และสภา องค์การบริหารส่วนตำบลโชคเหนือได้มีมติให้ความเห็นชอบ ในการประชุมสภาองค์การบริหารส่วนตำบลโชคเหนือ สมัยสามัญ สมัยที่ ๑ ครั้งที่ ๑ ประจำปี ๒๕๖๒ เมื่อวันที่ ๑๓ มิถุนายน ๒๕๖๒ การอนุมัติของนายกองค์การบริหารส่วนตำบลโชคเหนือ เมื่อวันที่ ๑๔ เดือน มิถุนายน ๒๕๖๒

อาศัยอำนาจตามข้อ ๒๔ แห่งระเบียบกระทรวงมหาดไทยว่าด้วยการจัดทำแผนพัฒนาขององค์กรปกครองส่วนท้องถิ่น พ.ศ.๒๕๔๘ และแก้ไขเพิ่มเติม (ฉบับที่ ๓) พ.ศ.๒๕๖๑ องค์การบริหารส่วนตำบลโชคเหนือ จึงขอประกาศใช้แผนพัฒนาท้องถิ่น (พ.ศ.๒๕๖๑ - ๒๕๖๕) ขององค์การบริหารส่วนตำบลโชคเหนือ โดยมีผล บังคับใช้ตั้งแต่วันที่ ๑๕ มิถุนายน ๒๕๖๒ เป็นต้นไป

จึงประกาศมาเพื่อให้ทราบโดยทั่วกัน

ประกาศ ณ วันที่ ๑๔ มิถุนายน พ.ศ. ๒๕๖๒

ลงชื่อ.....

(นายบัณฑิต จารัตน์)

นายกองค์การบริหารส่วนตำบลโชคเหนือ



## บันทึกข้อความ

ส่วนราชการ สำนักปลัดองค์การบริหารส่วนตำบลโชคเหนือ โทรศัพท์ ๐๘๒ - ๗๕๗๙๑๑๕  
ที่ สร ๗๘๒๐๑ / วันที่ ๑๔ เดือน มิถุนายน พ.ศ. ๒๕๖๒

เรื่อง ขออนุมัติประกาศใช้แผนพัฒนาท้องถิ่น (พ.ศ. ๒๕๖๑ - ๒๕๖๕)

เรียน นายองค์การบริหารส่วนตำบลโชคเหนือ

ตามที่คณะกรรมการพัฒนาองค์การบริหารส่วนตำบลโชคเหนือ ได้เสนอร่างแผนพัฒนาท้องถิ่น (พ.ศ. ๒๕๖๑ - ๒๕๖๕) ต่อนายกองค์การบริหารส่วนตำบลโชคเหนือ ตามระเบียบกระทรวงมหาดไทย ว่าด้วยการจัดทำแผนพัฒนาขององค์กรปกครองส่วนท้องถิ่น (ฉบับที่ ๒) พ.ศ. ๒๕๕๙ ข้อ ๗ (๓) และนายกองค์การบริหารส่วนตำบลโชคเหนือ ได้อนุมัติร่างแผนพัฒนาท้องถิ่นสี่ปี (พ.ศ. ๒๕๖๑ - ๒๕๖๕) เป็นที่เรียบร้อยแล้ว ทั้งนี้ จะต้องประกาศใช้แผน ตามระเบียบกระทรวงมหาดไทย ว่าด้วยการจัดทำแผนพัฒนาขององค์กรปกครองส่วนท้องถิ่น (ฉบับที่ ๒) พ.ศ. ๒๕๕๙ ข้อ ๗ (๔) นั้น

เพื่อให้เป็นไปตามระเบียบดังกล่าว สำนักปลัดองค์การบริหารส่วนตำบลโชคเหนือ จึงขออนุมัติประกาศใช้แผนพัฒนาท้องถิ่น (พ.ศ. ๒๕๖๑ - ๒๕๖๕) เพื่อให้ส่วนที่เกี่ยวข้องและประชาชนทั่วไปได้รับทราบ

จึงเรียนมาเพื่อโปรดพิจารณาอนุมัติต่อไป

..... ผู้ขออนุมัติ  
(นางทัศนีย์ ประดุจขันธ์)  
นักวิเคราะห์นโยบายและแผนปฏิบัติการ

ความคิดเห็น ของ หัวหน้าสำนักปลัด

.....  
- เห็นชอบร่างแผนพัฒนาท้องถิ่น  
.....  
.....

ลงชื่อ.....  
(นางสาวธนพร ประจิตร)  
หัวหน้าสำนักปลัด อบต.โชคเหนือ

ความคิดเห็น ของ ปลัด อบต.โชคเหนือ

.....  
- เห็นชอบ  
.....  
.....

ลงชื่อ.....  
(นายบุญส่ง สายไทย)  
ปลัด อบต.โชคเหนือ

ความคิดเห็น ของ นายก อบต.โซกเหนือ

- กทช  
- อุตสาหกรรม

ลงชื่อ.....



(นายบัณฑิต จารัตน์)  
นายก อบต.โซกเหนือ



# แผนพัฒนาท้องถิ่น (พ.ศ.2561 - 2565)




องค์การบริหารส่วนตำบลโชคเหนือ  
อำเภอลำดวน จังหวัดสุรินทร์

งานนโยบายและแผน  
สำนักปลัด อบต.



# แผนพัฒนาท้องถิ่น (พ.ศ.2561 - 2565)



องค์การบริหารส่วนตำบลชัยเกษม  
อำเภอลำดวน จังหวัดสุรินทร์

งานนโยบายและแผน  
สำนักปลัด อบต.

## คำนำ

ตามพระราชบัญญัติกำหนดแผนและขั้นตอนการกระจายอำนาจให้แก่องค์กรปกครองส่วนท้องถิ่น พ.ศ. ๒๕๔๒ หมวด ๒ มาตรา ๑๖ (๑) ประกอบกับระเบียบกระทรวงมหาดไทย ว่าด้วยการจัดทำแผนพัฒนาขององค์กรปกครองส่วนท้องถิ่น (ฉบับที่ ๒) พ.ศ. ๒๕๕๙ และแก้ไขเพิ่มเติมถึงปัจจุบัน (ฉบับที่ ๓) พ.ศ. ๒๕๖๑ ได้กำหนดให้องค์กรปกครองส่วนท้องถิ่น มีอำนาจและหน้าที่ในการจัดทำแผนพัฒนาท้องถิ่นของตนเอง แผนพัฒนาท้องถิ่นนั้น หมายถึงแผนพัฒนาท้องถิ่นสี่ปีขององค์กรปกครองส่วนท้องถิ่น โดยคณะกรรมการพัฒนาท้องถิ่นจัดประชุมประชาคมท้องถิ่น ส่วนราชการ และรัฐวิสาหกิจที่เกี่ยวข้อง เพื่อแจ้งแนวทางพัฒนาท้องถิ่น รับทราบปัญหา ความต้องการ ประเด็น การพัฒนาและประเด็นที่เกี่ยวข้อง ตลอดจนความช่วยเหลือทางวิชาการ และแนวทางปฏิบัติที่เหมาะสมกับสภาพพื้นที่เพื่อนำมากำหนดแนวทางการจัดทำแผนพัฒนาท้องถิ่นสี่ปี โดยให้นำข้อมูลพื้นฐานในการพัฒนาจากหน่วยงานต่างๆ และข้อมูลในแผนพัฒนาหมู่บ้านหรือแผนชุมชนมาพิจารณาประกอบการจัดทำแผนพัฒนาท้องถิ่นสี่ปี

เพื่อให้การดำเนินการให้เป็นไปตามกฎหมายดังกล่าว จึงต้องจัดทำแผนพัฒนาท้องถิ่น (พ.ศ. ๒๕๖๑ - ๒๕๖๕) ขึ้น เพื่อใช้เป็นเครื่องมือในการจัดทำงบประมาณรายจ่ายประจำปี และพร้อมที่จะนำไปสู่การปฏิบัติและสามารถใช้ในการประสานแผนการพัฒนาท้องถิ่นได้อย่างมีประสิทธิภาพและประสิทธิผล ตามนโยบายที่คณะผู้บริหารหวังที่จะทำให้เกิดการพัฒนาในท้องถิ่น

องค์การบริหารส่วนตำบลโชคเหนือ จึงหวังเป็นอย่างยิ่งว่าแผนพัฒนาท้องถิ่น (พ.ศ. ๒๕๖๑ - ๒๕๖๕) องค์การบริหารส่วนตำบลโชคเหนือ ฉบับนี้จะเป็นแนวทางในการพัฒนาองค์การบริหารส่วนตำบลที่มีประสิทธิภาพและตอบสนองความต้องการของประชาชนอย่างแท้จริงต่อไป

องค์การบริหารส่วนตำบลโชคเหนือ

# สารบัญ

เรื่อง	หน้า
<b>ส่วนที่ ๑ สภาพทั่วไปและข้อมูลพื้นฐาน</b>	
- ด้านกายภาพ	๑
- ด้านการเมือง/การปกครอง	๔
- ประชากร	๕
- สภาพสังคม	๗
- ระบบบริการพื้นฐาน	๑๐
- ระบบเศรษฐกิจ	๑๐
- ศาสนา ประเพณี วัฒนธรรม	๑๒
- ทรัพยากรธรรมชาติ	๑๓
- อื่นๆ	๑๔
<b>ส่วนที่ ๒ ยุทธศาสตร์การพัฒนาขององค์กรปกครองส่วนท้องถิ่น</b>	
- ความสัมพันธ์ระหว่างแผนพัฒนาระดับภาค	๔๑
- ยุทธศาสตร์ขององค์กรปกครองส่วนท้องถิ่น	๕๕
- การวิเคราะห์เพื่อพัฒนาท้องถิ่น	๖๓
<b>ส่วนที่ ๓ การนำแผนพัฒนาท้องถิ่นไปสู่การปฏิบัติ</b>	
- ยุทธศาสตร์การพัฒนาและแผนงาน	๖๗
- บัญชีสรุปโครงการ (ผ.๐๑)	๖๙
- บัญชีโครงการพัฒนา (ผ.๐๒)	๗๓
- บัญชีโครงการพัฒนา (ผ.๐๒/๑)	๒๑๔
- บัญชีครุภัณฑ์ (ผ.๐๓)	๒๓๐
<b>ส่วนที่ ๔ การติดตามและประเมินผล</b>	๒๕๓

ภาคผนวก

\*\*\*\*\*

ส่วนที่ ๑

สภาพทั่วไปและข้อมูลพื้นฐานขององค์การบริหารส่วนตำบลโขกเหนือ

๑. ด้านกายภาพ

๑.๑ ที่ตั้งของหมู่บ้าน

ที่ตั้งของหมู่บ้านในองค์การบริหารส่วนตำบลโขกเหนือ

- หมู่ที่ ๑ บ้านโขกเหนือ
- หมู่ที่ ๒ บ้านโนนเจริญ
- หมู่ที่ ๓ บ้านอำปิล
- หมู่ที่ ๔ บ้านโคกกล้วย
- หมู่ที่ ๕ บ้านเชิงอะ
- หมู่ที่ ๖ บ้านตระแบก
- หมู่ที่ ๗ บ้านภูมิสดิ่ง
- หมู่ที่ ๘ บ้านกระสัง
- หมู่ที่ ๙ บ้านโคกสะอาด

โดยตำบลโขกเหนือ ตั้งอยู่ทางทิศตะวันออกของอำเภอลำดวน อยู่ในเขตการปกครองของอำเภอลำดวนห่างจากตัวอำเภอระยะทาง ๖ กิโลเมตร ตำบลโขกเหนือ มีพื้นที่ประมาณ ๕๙ ตารางกิโลเมตร เนื้อที่ ๓๖,๘๗๕ ไร่ เป็นตำบลค่อนข้างเล็ก โดยมีพื้นที่แยกเป็นรายหมู่บ้าน ดังนี้

หมู่ที่	ชื่อหมู่บ้าน	เนื้อที่อันดบ
๑	โขกเหนือ	๓
๒	โนนเจริญ	๖
๓	อำปิล	๒
๔	โคกกล้วย	๕
๕	เชิงอะ	๘
๖	ตระแบก	๗
๗	ภูมิสดิ่ง	๔
๘	กระสัง	๙
๙	โคกสะอาด	๑

สำนักงานองค์การบริหารส่วนตำบลโขกเหนือ

(ปัจจุบันเป็นองค์การบริหารส่วนตำบลขนาดกลาง)

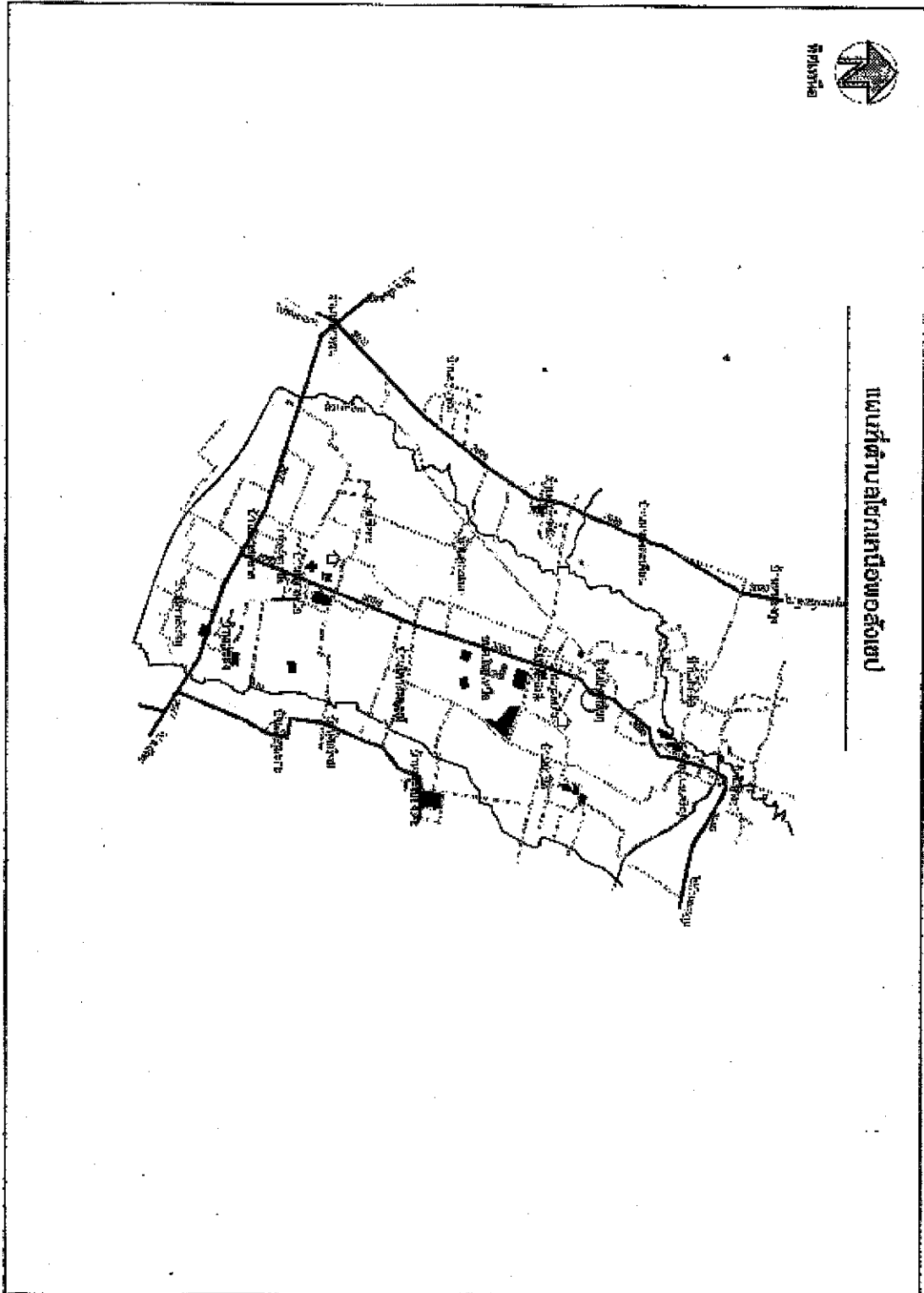
ตั้งอยู่ที่ หมู่ ๗ ตำบลโขกเหนือ อำเภอลำดวน จังหวัดสุรินทร์

(ตั้งอยู่ศูนย์ราชการอำเภอลำดวน : เขตองค์การบริหารส่วนตำบลโขกเหนือ)

- โทรศัพท์ ๐๘๒ - ๗๕๗๙๑๑๕



แผนที่องค์การบริหารส่วนตำบลโชคเหนือ  
อำเภอลำดวน จังหวัดสุรินทร์



## ๑.๒ ลักษณะภูมิประเทศ

ภูมิประเทศขององค์การบริหารส่วนตำบลมีลักษณะเป็นที่ราบลุ่ม ตั้งอยู่ทางภาคตะวันออกเฉียงเหนือตอนล่าง เป็นพื้นที่สำหรับที่อยู่อาศัยประมาณ ๑๕% เป็นพื้นที่สำหรับการเกษตร ๗๕ % และมีพื้นที่ส่วนอื่น ๕% มี ๓ ดูกาล (ฤดูร้อน ฤดูฝน ฤดูหนาว)

## ๑.๓ ลักษณะภูมิอากาศ

ลักษณะอากาศมีลักษณะร้อนชื้น อากาศเปลี่ยนแปลงไปตามฤดู ซึ่งมี ๓ ฤดู ดังนี้

**ฤดูร้อน** เริ่มตั้งแต่กลางเดือนกุมภาพันธ์ไปจนถึงกลางเดือนพฤษภาคม อากาศร้อนและแห้งแรง แต่บางครั้งอาจมีอากาศเย็น บ้างครั้งเกิดพายุฝนฟ้าคะนองและลมกระโชกแรงหรืออาจมีลูกเห็บตก ก่อให้เกิดความเสียหาย

**ฤดูฝน** เริ่มตั้งแต่กลางเดือนพฤษภาคม ฝนตกมากในช่วงเดือน พฤษภาคม – ตุลาคม แต่อาจเกิด“ช่วงฝนทิ้ง” ซึ่งอาจนานประมาณ ๑ – ๒ สัปดาห์หรือบางปีอาจเกิดขึ้นรุนแรงและมีฝนน้อยนานนับเดือน ในเดือนกรกฎาคม แต่ในเขตเทศบาลไม่เคยเกิดอุทกภัยรุนแรง

**ฤดูหนาว** เริ่มตั้งแต่กลางเดือนตุลาคมถึงกลางเดือนกุมภาพันธ์ ในช่วงกลางเดือนตุลาคมนานราว ๑-๒ สัปดาห์ เป็นช่วงเปลี่ยนฤดูจากฤดูฝนเป็นฤดูหนาว อากาศแปรปรวนไม่แน่นอน อาจเริ่มมีอากาศเย็นหรืออาจยังมีฝนฟ้าคะนอง อากาศหนาวอุณหภูมิต่ำสุด ประมาณ ๑๒ องศา

## ๑.๔ ลักษณะของดิน

ลักษณะดินโดยทั่วไปเป็นดินร่วนปนทราย ประมาณ ๘๐% ลักษณะดินในพื้นที่เป็นดินเหนียวประมาณ ๒๐ %

## ๑.๕ ลักษณะของแหล่งน้ำ

มีแหล่งน้ำที่ใช้สำหรับ อุปโภค-บริโภค เป็นแหล่งน้ำที่เกิดขึ้นตามธรรมชาติและองค์การบริหารส่วนตำบล ได้ดำเนินการปรับปรุงก่อสร้างขึ้นใหม่เพื่อเพียงพอกับการอุปโภคและบริโภคของประชาชน ดังนี้

### แหล่งน้ำธรรมชาติ

- ห้วยกำโพก
- ห้วยกระสัง
- หนอง , บึง อื่น ๆ จำนวน ๙ แห่ง

### -แหล่งน้ำที่สร้างขึ้น

- ฝาย จำนวน ๖ แห่ง
- บ่อน้ำตื้น จำนวน ๑๖ แห่ง
- สระน้ำสาธารณะ จำนวน ๑๒ แห่ง
- อ่างน้ำ จำนวน ๑ แห่ง

## ๒. ด้านการเมือง/การปกครอง

องค์การบริหารส่วนตำบลโขกเหนือได้จัดตั้งหมู่บ้าน/ชุมชน ในเขตองค์การบริหารส่วนตำบล มีทั้งหมด ๙ หมู่บ้าน แต่ละหมู่บ้านมีผู้ใหญ่บ้านหมู่บ้านละ ๑ คน จำนวน ๙ คน ผู้ช่วยผู้ใหญ่บ้านหมู่บ้านละ ๒ คน ประชาชนมีส่วนร่วมในการจัดซื้อจัดจ้างขององค์การบริหารส่วนตำบล ประชาชนให้ความร่วมมือด้านการเลือกตั้งเป็นอย่างดี เช่น การเลือกตั้งสมาชิกสภาองค์การบริหารส่วนตำบล ปัญหาคือ การแข่งขันทางการเมืองค่อนข้างสูง มีจุดที่น่าสังเกตคือ มีการย้ายเข้าย้ายออกช่วงที่จะมีการเลือกตั้ง ไม่ว่าจะเป็นการเลือกผู้ใหญ่บ้าน สมาชิกสภา นายกององค์การบริหารส่วนตำบล โดยเฉพาะ การคัดเลือกผู้ใหญ่บ้าน การแก้ไขปัญหาขององค์การบริหารส่วนตำบล คือ ขอความร่วมมือ ผู้นำ เจ้าหน้าที่ที่มีหน้าที่รับผิดชอบให้ระมัดระวัง สอดส่องพฤติกรรมและให้รายงานอำเภอทราบ การรณรงค์ ประชาสัมพันธ์ ให้ข้อมูลที่ถูกต้องเกี่ยวกับข้อกฎหมายของการเลือกตั้งที่กระทำได้และทำไม่ได้ให้ประชาชนได้รับทราบ ปัญหาต่างๆ ที่เกิดขึ้น องค์การบริหารส่วนตำบลก็ได้พยายามแก้ไข โดยชี้แจงในเรื่องจากการประชุมประชาคมท้องถิ่นทุกชุมชนในเขตองค์การบริหารส่วนตำบล ในการจัดทำแผนพัฒนาองค์การบริหารส่วนตำบล จากผลการประชุมทุกครั้ง ที่องค์การบริหารส่วนตำบลจัดขึ้น มีประชาชนสนใจเข้าร่วมประชุมรวมทั้งแสดงความคิดเห็นที่หลากหลาย ส่งผลให้องค์การบริหารส่วนตำบลดำเนินงานตามความต้องการของประชาชน และประชาชนได้รับและมีส่วนร่วมในการพัฒนาองค์การบริหารส่วนตำบล นอกจากนี้ องค์การบริหารส่วนตำบลโขกเหนือ ได้จัดโครงการพัฒนาศักยภาพ ของคณะผู้บริหาร สมาชิกสภาองค์การบริหารส่วนตำบล พนักงานส่วนตำบล อสม. และ ผู้นำชุมชน โครงการอื่นๆ สำหรับประชาชนอีกหลายโครงการ เพื่อนำความรู้และประสบการณ์ที่ได้รับมาพัฒนาองค์การบริหารส่วนตำบลโขกเหนือให้เจริญเท่าเทียมกับองค์การบริหารส่วนตำบลอื่นๆ และองค์การบริหารส่วนตำบลโขกเหนือมีโครงการจัดซื้อเครื่องมือเครื่องใช้ในการปฏิบัติงานให้ทันสมัยและมีประสิทธิภาพ โครงการบางโครงการต้องระงับไว้เนื่องจากข้อจำกัดด้านงบประมาณ มีอัตรากำลังพนักงานองค์การบริหารส่วนตำบลจำกัด ไม่เพียงพอต่อการตอบสนองความต้องการของประชาชนในด้านบริการ โดยองค์การบริหารส่วนตำบลแบ่งเขตการปกครอง ดังนี้

### ๒.๑ เขตการปกครอง

โดยมีอาณาเขตดังนี้

ทิศเหนือ	ติด	ตำบลหนองเหล็ก	อำเภอศรีนครินทร์
ทิศใต้	ติด	ตำบลอุโลก	อำเภอลำดวน
ทิศตะวันออก	ติด	ตำบลตระเปียงเตีย	อำเภอลำดวน
ทิศตะวันตก	ติด	ตำบลตรำตม	อำเภอลำดวน

- จำนวนหมู่บ้าน จำนวนหมู่บ้านในเขตตำบลโขกเหนือมีทั้งหมด ๙ หมู่บ้าน ได้แก่

หมู่ที่ ๑	บ้านโขกเหนือ	ผู้ปกครอง	นายสุรัตน์ มิฆเนตร	ผู้ใหญ่บ้าน
หมู่ที่ ๒	บ้านโนนเจริญ	ผู้ปกครอง	นายวิรัตน์ ชินวงษ์	ผู้ใหญ่บ้าน
หมู่ที่ ๓	บ้านอำปิล	ผู้ปกครอง	นางรัชดา จารัตน์	ผู้ใหญ่บ้าน
หมู่ที่ ๔	บ้านโคกกล้วย	ผู้ปกครอง	นายเปลี่ยน มณีศรี	ผู้ใหญ่บ้าน
หมู่ที่ ๕	บ้านเชิงอะ	ผู้ปกครอง	นายพิพัฒน์ กุลรัตน์	ผู้ใหญ่บ้าน
หมู่ที่ ๖	บ้านตระแบก	ผู้ปกครอง	นายสุภาพ จารัตน์	กำนัน
หมู่ที่ ๗	บ้านภูมิสดิ่ง	ผู้ปกครอง	นายธัญชัย สมานใจ	ผู้ใหญ่บ้าน
หมู่ที่ ๘	บ้านกระสัง	ผู้ปกครอง	นายเพชร จันทเขต	ผู้ใหญ่บ้าน
หมู่ที่ ๙	บ้านโคกสะอาด	ผู้ปกครอง	นายเลิศชาย นาคดี	ผู้ใหญ่บ้าน

### ๒.๒ การเลือกตั้ง

การเลือกตั้งขององค์การบริหารส่วนตำบลโขกเหนือ ทั้งการเลือกตั้งระดับท้องถิ่น และการเลือกตั้งระดับประเทศ จะมีการแบ่งเขตเลือกตั้งดังนี้

เขตเลือกตั้งที่ ๑	บ้านโขกเหนือ	สถานที่เลือกตั้ง	ณ ศาลากลางหมู่บ้าน
เขตเลือกตั้งที่ ๒	บ้านโนนเจริญ	สถานที่เลือกตั้ง	ณ ศาลากลางหมู่บ้าน
เขตเลือกตั้งที่ ๓	บ้านอำบิล	สถานที่เลือกตั้ง	ณ ศาลากลางหมู่บ้าน
เขตเลือกตั้งที่ ๔	บ้านโคกกิ้ว	สถานที่เลือกตั้ง	ณ ศาลากลางหมู่บ้าน
เขตเลือกตั้งที่ ๕	บ้านเชิงอะ	สถานที่เลือกตั้ง	ณ ศาลากลางหมู่บ้าน
เขตเลือกตั้งที่ ๖	บ้านตระแบก	สถานที่เลือกตั้ง	ณ ศาลากลางหมู่บ้าน
เขตเลือกตั้งที่ ๗	บ้านภูมิสดิ่ง	สถานที่เลือกตั้ง	ณ ศาลากลางหมู่บ้าน
เขตเลือกตั้งที่ ๘	บ้านกระสัง	สถานที่เลือกตั้ง	ณ ศาลากลางหมู่บ้าน
เขตเลือกตั้งที่ ๙	บ้านโคกสะอาด	สถานที่เลือกตั้ง	ณ ศาลากลางหมู่บ้าน

### ๓. ด้านประชากร

- จำนวนครัวเรือน ๑,๒๑๙ ครัวเรือน
- จำนวนประชากร ทั้งสิ้น ๔,๘๗๒ คน แยกเป็น เพศชาย ๒,๔๐๖ คน เพศหญิง ๒,๔๖๖ คน (ที่มา : สำนักงานทะเบียนอำเภอลำดวน จังหวัดสุรินทร์ ข้อมูล ณ เดือน พฤษภาคม ๒๕๖๒)

เพศ / ครัวเรือน	หมู่ ๑	หมู่ ๒	หมู่ ๓	หมู่ ๔	หมู่ ๕	หมู่ ๖	หมู่ ๗	หมู่ ๘	หมู่ ๙	รวม
ชาย (คน)	๕๓๖	๑๓๔	๔๙๙	๑๗๙	๑๒๖	๑๓๔	๒๕๖	๘๓	๔๕๙	๒,๔๐๖
หญิง (คน)	๕๖๙	๑๒๔	๔๕๗	๑๙๕	๑๒๕	๑๓๕	๒๘๗	๑๐๓	๔๗๑	๒,๔๖๖
รวมจำนวน ชาย-หญิง ทั้งสิ้น	๑,๑๐๕	๒๕๘	๙๕๖	๓๗๔	๒๕๑	๒๖๙	๕๔๓	๑๘๖	๙๓๐	๔,๘๗๒
จำนวนครัวเรือน (หลัง)	๒๘๖	๖๑	๒๐๖	๙๕	๖๐	๖๐	๑๔๒	๔๕	๒๖๔	๑,๒๑๙

ที่	หมู่บ้าน	จำนวนประชากรขององค์การบริหารส่วนตำบลเชิงเหนือ (เปรียบเทียบย้อนหลัง ๕ ปี)											
		พ.ศ. ๒๕๕๗		พ.ศ. ๒๕๕๘		พ.ศ. ๒๕๕๙		พ.ศ. ๒๕๖๐		พ.ศ. ๒๕๖๑		พ.ศ. ๒๕๖๒	
		ชาย	หญิง	ชาย	หญิง	ชาย	หญิง	ชาย	หญิง	ชาย	หญิง	ชาย	หญิง
๑	บ้านเชิงเหนือ	๕๒๗	๕๖๙	๕๓๐	๕๕๘	๕๒๗	๕๖๒	๕๓๑	๕๖๓	๕๓๖	๕๗๒	๕๓๖	๕๖๙
๒	บ้านโนนเจริญ	๑๒๙	๑๒๕	๑๓๒	๑๒๗	๑๓๑	๑๒๖	๑๓๒	๑๒๓	๑๓๓	๑๒๓	๑๓๔	๑๒๔
๓	บ้านอัมปิล	๔๗๒	๔๔๗	๔๗๗	๔๕๓	๔๘๔	๔๕๕	๔๘๙	๔๕๒	๔๙๖	๔๕๓	๔๙๙	๔๕๗
๔	บ้านโคกกล้วย	๑๘๕	๑๙๖	๑๘๒	๑๙๒	๑๘๓	๑๙๕	๑๗๘	๑๙๖	๑๗๘	๑๙๖	๑๗๙	๑๙๕
๕	บ้านเชิงอะ	๑๑๘	๑๑๘	๑๒๓	๑๑๙	๑๒๓	๑๒๓	๑๒๓	๑๒๓	๑๒๕	๑๒๕	๑๒๖	๑๒๕
๖	บ้านตระแบก	๑๒๖	๑๓๓	๑๒๙	๑๓๙	๑๓๑	๑๓๖	๑๓๗	๑๓๒	๑๓๓	๑๓๔	๑๓๔	๑๓๕
๗	บ้านภูมิสีตั้ง	๒๖๐	๒๘๔	๒๖๐	๒๘๘	๒๕๗	๒๘๖	๒๖๕	๒๙๑	๒๖๑	๒๘๗	๒๕๖	๒๘๗
๘	บ้านกระสัง	๘๓	๙๙	๘๓	๙๙	๘๓	๑๐๐	๘๑	๑๐๑	๘๓	๑๐๔	๘๓	๑๐๓
๙	บ้านโคกสะอาด	๔๕๖	๔๘๑	๔๖๐	๔๗๗	๔๖๒	๔๘๖	๔๖๓	๔๘๐	๔๕๙	๔๗๑	๔๕๙	๔๗๑
รวม		๒,๓๕๖	๒,๕๕๒	๒,๓๗๖	๒,๕๕๘	๒,๓๘๑	๒,๕๖๙	๒,๓๙๙	๒,๕๖๑	๒,๔๐๔	๒,๕๖๕	๒,๔๐๖	๒,๕๖๖
		๔,๘๐๘	๕,๑๒๔	๔,๘๒๖	๕,๑๒๐	๔,๘๕๐	๕,๑๖๐	๔,๘๖๖	๕,๑๖๖	๔,๘๖๖	๕,๑๖๖	๔,๘๖๖	๕,๑๖๖

๓.๒ ช่วงอายุและจำนวนประชากร

ประชากร ขององค์การบริหารส่วนตำบลโขกเหนือ (ปี พ.ศ. ๒๕๖๒)			
ประชากร	หญิง	ชาย	ช่วงอายุ
จำนวนประชากรเยาวชน	๕๑๔	๕๔๒	อายุต่ำกว่า ๑๘ ปี
จำนวนประชากร	๑,๕๘๐	๑,๕๗๔	อายุ ๑๘ - ๖๐ ปี
จำนวนประชากรผู้สูงอายุ	๒๘๔	๓๗๘	อายุมากกว่า ๖๐ ปี
<b>รวม</b>	<b>๒,๔๐๖</b>	<b>๒,๔๖๖</b>	<b>ทั้งสิ้น ๔,๘๗๒ คน</b>

หมายเหตุ : ข้อมูลจากสำนักทะเบียนอำเภอลำควน ณ เดือน พฤษภาคม พ.ศ. ๒๕๖๒

๔. สภาพทางสังคม

สภาพทางสังคม : ผู้นำชุมชนมีความสามัคคี ช่วยกันปกครองหมู่บ้านและร่วมใจกันพัฒนาด้วยดี บางหมู่บ้านมีการรวมกลุ่มทำกิจกรรม เช่น ตั้งกลุ่มออมทรัพย์ กลุ่มอาชีพ

๔.๑ การศึกษา

สถานศึกษา ประกอบด้วยโรงเรียน จำนวน ๒ แห่ง และศูนย์พัฒนาเด็กเล็กก่อนวัยเรียน จำนวน ๒ แห่ง ดังนี้

โรงเรียนบ้านภูมิสติง ตั้งอยู่ที่หมู่ที่ ๗ ตำบลโขกเหนือ โดยมี นางสาวศิริลักษณ์ อินขาว เป็นผู้อำนวยการสถานศึกษา

บุคลากรครู/อาจารย์ ชาย ๔ คน หญิง ๖ คน รวม ๑๐ คน

ระดับชั้น	จำนวนนักเรียน(ชาย)	จำนวนนักเรียน(หญิง)	รวม
ระดับชั้นอนุบาล ๒	๑๘	๑๔	๓๒
ระดับชั้นอนุบาล ๓	๑๒	๑๓	๒๕
ระดับชั้นประถมศึกษาปีที่ ๑	๒๐	๑๒	๓๒
ระดับชั้นประถมศึกษาปีที่ ๒	๑๒	๑๐	๒๒
ระดับชั้นประถมศึกษาปีที่ ๓	๑๓	๙	๒๒
ระดับชั้นประถมศึกษาปีที่ ๔	๑๐	๑๒	๒๒
ระดับชั้นประถมศึกษาปีที่ ๕	๖	๑๒	๑๘
ระดับชั้นประถมศึกษาปีที่ ๖	๘	๑๖	๒๔
<b>รวมทั้งสิ้น</b>	<b>๙๙</b>	<b>๙๘</b>	<b>๑๙๗</b>

โรงเรียนบ้านโชคเหนือ ตั้งอยู่ที่หมู่ที่ ๑ ตำบลโชคเหนือ โดยมีนายสงเสริม มีพร้อม เป็นผู้อำนวยการสถานศึกษา

บุคลากรครู/อาจารย์ ชาย ๗ คน หญิง ๙ คน รวม ๑๖ คน

ระดับชั้น	จำนวนนักเรียน(ชาย)	จำนวนนักเรียน(หญิง)	รวม
ระดับชั้นอนุบาล ๒	๖	๒	๘
ระดับชั้นอนุบาล ๓	๘	๖	๑๔
ระดับชั้นประถมศึกษาปีที่ ๑	๘	๕	๑๓
ระดับชั้นประถมศึกษาปีที่ ๒	๑๕	๑๐	๒๕
ระดับชั้นประถมศึกษาปีที่ ๓	๑๓	๓	๑๖
ระดับชั้นประถมศึกษาปีที่ ๔	๕	๑๒	๑๗
ระดับชั้นประถมศึกษาปีที่ ๕	๑๐	๑๗	๒๗
ระดับชั้นประถมศึกษาปีที่ ๖	๙	๙	๑๘
มัธยมศึกษาปีที่ ๑	๑๑	๔	๑๕
มัธยมศึกษาปีที่ ๒	๙	๕	๑๔
มัธยมศึกษาปีที่ ๓	๘	๗	๑๕
รวมทั้งสิ้น	๙๙	๗๗	๑๗๖

ศูนย์พัฒนาเด็กเล็ก ตำบลโชคเหนือ มีจำนวน ๒ แห่ง

- (๑) ศูนย์อบรมเด็กก่อนเกณฑ์วัดศิริมงคล ตั้งอยู่ที่หมู่ที่ ๗
- (๒) ศูนย์อบรมเด็กก่อนเกณฑ์บ้านอำปี้ล ตั้งอยู่ที่หมู่ที่ ๓

ชื่อศูนย์พัฒนาเด็กเล็ก	จำนวนบุคลากร(ผู้ดูแลเด็ก)		จำนวนเด็กเล็ก		รวม
	ชาย	หญิง	ชาย	หญิง	
๑) ศพด. วัดศิริมงคล	-	๔	๑๕	๑๒	๒๗
๒) ศพด. บ้านอำปี้ล	-	๓	๒๐	๑๖	๓๖
รวมทั้งสิ้น	-	๗	๓๕	๒๘	๖๓

#### ๔.๒ การสาธารณสุข

๑. โรงพยาบาลส่งเสริมสุขภาพตำบล ๑ แห่งตั้งอยู่ที่หมู่ที่ ๑ ตำบลโชคเหนือ
๒. มีอาสาสมัครสาธารณสุขมูลฐาน ทั้งตำบล จำนวน ๙๗ คน
๓. มีอัตราการมีส่วนร่วม ๑๐๐ %
๔. มีหน่วยกู้ชีพกู้ภัยประจำตำบล ๑ แห่ง

### ๔.๓ อาชญากรรม

องค์การบริหารส่วนตำบลโชคเหนือไม่มีเหตุอาชญากรรมเกิดขึ้น แต่มีเหตุการณ์ลักขโมยทรัพย์สินประชาชน และทำลายทรัพย์สินของราชการ ซึ่งองค์การบริหารส่วนตำบลโชคเหนือก็ได้ดำเนินการป้องกันการเกิดเหตุดังกล่าว จากการสำรวจข้อมูลพื้นฐานพบว่า ส่วนมากครัวเรือนมีการป้องกันอุบัติเหตุอย่างถูกวิธี มีความปลอดภัยในชีวิตและทรัพย์สิน ปัญหาคือจากข้อมูลที่สำรวจพบว่ามี การป้องกันอุบัติเหตุอาชญากรรม วิธีการแก้ปัญหาขององค์การบริหารส่วนตำบลโชคเหนือในปีงบประมาณ ๒๕๖๑ นั้นได้บรรจุโครงการติดตั้งกล้องวงจรปิด ในแผนพัฒนาท้องถิ่นปี ๒๕๖๑-๒๕๖๔ เรียบร้อยแล้ว รวมทั้งได้ตั้งจุดตรวจ จุดสกัด จุดบริการ ในช่วงเทศกาลที่มีวันหยุดหลายวันเพื่ออำนวยความสะดวกให้กับประชาชน แต่ปัญหาที่พบเป็นประจำคือการทะเลาะวิวาทของกลุ่มวัยรุ่นโดยเฉพาะในสถานที่จัดงานดนตรี งานมหรสพ เป็นปัญหาที่ชุมชนได้รับผลกระทบเป็นอย่างมาก การแก้ไขปัญหา คือการแจ้งเตือนให้ผู้ปกครองดูแลบุตรหลานของตน ประชาสัมพันธ์ให้ทราบถึงผลกระทบ ผลเสียหาย และโทษที่ได้รับจากการเกิดเหตุทะเลาะวิวาท การขอความร่วมมือไปยังผู้นำ การขอกำลังจาก ตำรวจ ผู้นำ อปพร. เพื่อระงับเหตุไม่ให้เกิดความรุนแรง แต่จะไม่ให้เกิดขึ้นเลยยังเป็นปัญหาที่ปัจจุบันไม่สามารถที่จะแก้ไขได้ ทั้งที่มีการร่วมมือกันหลายฝ่าย เป็นเรื่องที่ทางองค์การบริหารส่วนตำบลจะต้องหาวิธีที่จะแก้ไขปัญหาให้กับประชาชนต่อไปตามอำนาจหน้าที่ที่สามารถดำเนินการได้

### ๔.๔ ยาเสพติด

ปัญหายาเสพติดในองค์การบริหารส่วนตำบลโชคเหนือ จากการที่ทางสถานีตำรวจภูธรลำดวนได้แจ้งให้กับองค์การบริหารส่วนตำบลโชคเหนือทราบนั้นพบว่าในเขตองค์การบริหารส่วนตำบลโชคเหนือมีผู้ที่ติดยาเสพติดแต่เมื่อเทียบกับพื้นที่อื่นถือว่าน้อย และยังไม่พบผู้ค้า เหตุผลก็เนื่องมาจากกว่าได้รับความร่วมมือกับทางผู้นำ ประชาชน หน่วยงานขององค์การบริหารส่วนตำบลโชคเหนือที่ช่วยสอดส่องดูแลอยู่เป็นประจำ การแก้ไขปัญหาขององค์การบริหารส่วนตำบลโชคเหนือสามารถทำได้เฉพาะตามอำนาจหน้าที่เท่านั้น เช่น การณรงค์ การประชาสัมพันธ์ การแจ้งเบาะแส การฝึกอบรมให้ความรู้ ถ้านอกเหนือจากอำนาจหน้าที่ ก็เป็นเรื่องของอำเภอหรือตำรวจแล้วแต่กรณี ทั้งนี้ องค์การบริหารส่วนตำบลโชคเหนือก็ได้ให้ความร่วมมือมาโดยตลอด

### ๔.๕ การสังคมสงเคราะห์

องค์การบริหารส่วนตำบลโชคเหนือได้ดำเนินการด้านสังคมสงเคราะห์ ดังนี้

- (๑) ดำเนินการจ่ายเบี้ยยังชีพให้กับผู้สูงอายุ ผู้พิการ และผู้ป่วยเอดส์
- (๒) รับลงทะเบียนและประสานโครงการเงินอุดหนุนเพื่อการเลี้ยงดูเด็กแรกเกิด
- (๓) ประสานการทำบัตรผู้พิการ
- (๔) ดำเนินโครงการส่งเสริมอาชีพให้แก่ครัวผู้ยากจนที่ตกเกณฑ์ จปฐ.
- (๕) ดำเนินโครงการสร้างและซ่อมที่อยู่อาศัยให้กับผู้ยากไร้ รายได้น้อย ผู้ด้อยโอกาสไร้ที่พึ่ง
- (๖) อุดหนุนกองทุนสวัสดิการชุมชน
- (๗) ประสานการให้ความช่วยเหลือของจังหวัด อำเภอ หน่วยงานต่างๆ ที่ให้การสนับสนุน
- (๘) จัดตั้งโรงเรียนผู้สูงอายุ



## ๕. ระบบบริการพื้นฐาน

### ๕.๑ ด้านการคมนาคมขนส่ง

การคมนาคมทางบก โดยใช้รถยนต์ และรถจักรยานยนต์ ในการเดินทางสัญจร โดยมีถนนในเขตพื้นที่ ตำบลโชคเหนือดังนี้

- |              |              |                        |
|--------------|--------------|------------------------|
| - ถนนลาดยาง  | จำนวน ๔ สาย  | ระยะทาง ๑๖.๒๙ กิโลเมตร |
| - ถนนคอนกรีต | จำนวน ๙ สาย  | ระยะทาง ๑๐.๓๑ กิโลเมตร |
| - ถนนหินคลุก | จำนวน ๑๕ สาย | ระยะทาง ๓๓.๖๑ กิโลเมตร |
| - ถนนดิน     | จำนวน ๓ สาย  | ระยะทาง ๗ กิโลเมตร     |

### ๕.๒ ด้านไฟฟ้า ใช้ไฟฟ้าจากการไฟฟ้าส่วนภูมิภาค

๕.๓ ด้านประปา ปัจจุบันประชาชนได้รับบริการประปาจากองค์การบริหารส่วนตำบลโชคเหนือ จำนวน ๒ หมู่บ้าน คือ หมู่ ๔ บ้านโคกกล้วย และหมู่ ๗ บ้านภูมิสติง

### ๕.๔ ด้านโทรศัพท์ การสื่อสารและโทรคมนาคม

- ตู้โทรศัพท์สาธารณะ จำนวน - แห่ง
- ศูนย์บริการอินเทอร์เน็ตตำบล จำนวน ๑ แห่ง

### ๕.๕ ไปรษณีย์หรือการสื่อสารหรือการขนส่ง และวัสดุ ครุภัณฑ์

องค์การบริหารส่วนตำบลโชคเหนือ ไม่มีไปรษณีย์ แต่มีบริการไปรษณีย์จากไปรษณีย์ประจำอำเภอ ซึ่งมี จำนวน ๑ แห่ง ให้บริการ เวลา ๐๘.๐๐ - ๑๖.๐๐ น. ในวันจันทร์ - เสาร์ (วันเสาร์ ครั้งวัน) หยุดวันอาทิตย์

- มีหอกระจายข่าวประจำหมู่บ้านมีครบทั้ง ๙ หมู่บ้าน
- มีบริการให้ใช้อินเทอร์เน็ตฟรี ที่สำนักงานองค์การบริหารส่วนตำบลโชคเหนือ
- องค์การบริหารส่วนตำบลโชคเหนือ มีวัสดุ ครุภัณฑ์ในการปฏิบัติหน้าที่ แต่ก็มี

บางรายการที่ยังขาดแคลนเนื่องจากมีงบประมาณไม่เพียงพอ วัสดุ ครุภัณฑ์ต่างๆ นั้นมีไว้สำหรับการปฏิบัติหน้าที่ของเจ้าหน้าที่องค์การบริหารส่วนตำบลโชคเหนือ ในการดำเนินการกิจบริการสาธารณะเพื่อประโยชน์ของประชาชนเท่านั้น แต่หากประชาชนเดือดร้อน หรือหน่วยงานอื่นเดือนร้อน ก็สามารถมายืมใช้ได้

## ๖. ระบบเศรษฐกิจ

### ๖.๑ การเกษตร

พื้นที่องค์การบริหารส่วนตำบลโชคเหนือ ประชากรส่วนใหญ่ประกอบอาชีพเกษตรกรรม โดยมีกิจกรรมการเกษตรที่สำคัญ ได้แก่ ทำนา รองลงมา คือ ทำไร่ เลี้ยงสัตว์ รับจ้าง นอกจากนี้ยังมีกิจกรรมอื่นๆ

### ๖.๒ การประมง

ในเขตองค์การบริหารส่วนตำบลโชคเหนือ ไม่มีการประมงเป็นการจับปลาตามธรรมชาติในบริเวณในครัวเรือนตามฤดูกาลเท่านั้น



## ๗. ด้านศาสนา ประเพณี วัฒนธรรม

### ๗.๑ การนับถือศาสนา

ประชาชนในตำบลโชคเหนือ จะนับถือศาสนาพุทธ โดยมีศาสนสถาน ๔ แห่ง ดังนี้

๑. วัดบ้านโชคเหนือ ตั้งอยู่ที่หมู่ที่ ๑ บ้านโชคเหนือ
๒. วัดศิริมงคล ตั้งอยู่ที่หมู่ที่ ๓ บ้านอำปิล
๓. วัดป่าศิลาณิมิต ตั้งอยู่ที่หมู่ที่ ๓ บ้านอำปิล
๔. วัดป่าดงคู ตั้งอยู่ที่หมู่ที่ ๙ บ้านโคกสะอาด

### ๗.๒ ประเพณีและงานประจำปี

วัฒนธรรมประเพณี วัฒนธรรมที่เป็นเอกลักษณ์ของชุมชน คือ ภาษาเขมร ประเพณีที่สำคัญของชุมชน ได้แก่ การเซ่นไหว้ปู่ตา เทศมหาชาติ และประเพณี ๑๒ เดือน

ในรอบปีในหมู่บ้าน มีการทำบุญหรืองานประเพณี ดังนี้

๑. เดือนมกราคม ทำบุญประเพณี ปีใหม่
๒. เดือนกุมภาพันธ์ ทำบุญประเพณี บุญข้าวจี
๓. เดือนมีนาคม ทำบุญประเพณี เซ่นไหว้ปู่ตา
๔. เดือนเมษายน ทำบุญประเพณี สงกรานต์, บวชสามเณรภาคฤดูร้อน
๕. เดือนพฤษภาคม ทำบุญประเพณี บุญบั้งไฟ
๖. เดือนมิถุนายน ทำบุญประเพณี เซ่นไหว้ปู่ตา
๗. เดือนกรกฎาคม ทำบุญประเพณี เข้าพรรษา
๘. เดือนสิงหาคม ทำบุญประเพณี สารทเล็ก
๙. เดือนกันยายน ทำบุญประเพณี สารทใหญ่
๑๐. เดือนตุลาคม ทำบุญประเพณี ออกพรรษา
๑๑. เดือนพฤศจิกายน ทำบุญประเพณี ลอยกระทง
๑๒. เดือนธันวาคม ทำบุญประเพณี บุญกฐิน

### ๗.๓ ภูมิปัญญาท้องถิ่น ภาษาถิ่น

ภูมิปัญญาท้องถิ่น ประชาชนในเขตองค์การบริหารส่วนตำบลได้อนุรักษ์ภูมิปัญญาท้องถิ่น ได้แก่ วิธีการทำเครื่องจักสานใช้สำหรับในครัวเรือน วิธีการเลี้ยงไหมและการทอผ้าไหม และวิธีการจับปลาธรรมชาติ

### ๗.๔ สินค้าพื้นเมืองและของที่ระลึก

ประชาชนในตำบลโชคเหนือ ได้มีสินค้าพื้นเมืองและของฝากส่วนใหญ่จะเป็น ผ้าไหมพื้นบ้าน และไส้กรอกอีสาน

## ๘. ทรัพยากรธรรมชาติ

๘.๑ น้ำ ที่ใช้ในการอุปโภค-บริโภค เป็นน้ำที่ได้จากน้ำฝน และน้ำจากแหล่งน้ำธรรมชาติพร้อมทั้งแหล่งน้ำที่ องค์การบริหารส่วนตำบลโกเหนือกะเจ ได้ดำเนินการขุดลอกเพื่อไว้ใช้ประโยชน์ภายในตำบล สำหรับน้ำใต้ดินมีปริมาณน้อย ไม่สามารถนำขึ้นมาใช้ให้พอเพียงได้และบางแห่งเค็ม ไม่สามารถใช้ในการอุปโภคและอุปโภคได้

๘.๒ ป่าไม้ องค์การบริหารส่วนตำบลโกเหนือกะเจมีพื้นที่ป่าในการดูแลคือป่าทำเลโคกโครง อยู่ที่หมู่ที่ ๗ ตำบลโกเหนือกะเจ อำเภอลำดวน จังหวัดสุรินทร์ มีพื้นที่ประมาณ ๒,๐๐๐ ไร่ เป็นพื้นที่ป่าที่มีความอุดมสมบูรณ์และประชาชนในพื้นที่สามารถใช้ประโยชน์ได้อย่างเต็มที่

๘.๓ ภูเขา ในเขตพื้นที่องค์การบริหารส่วนตำบลโกเหนือกะเจไม่มีภูเขา

## ๘.๔ คุณภาพของทรัพยากรธรรมชาติ

ในพื้นที่ขององค์การบริหารส่วนตำบลโกเหนือกะเจส่วนมากเป็นพื้นที่สำหรับเพาะปลูก เป็นที่นา ไร่ ที่อยู่อาศัย ร้านค้า สถานประกอบการ ตามลำดับ และมีพื้นที่ที่เป็นพื้นที่สาธารณะ ทรัพยากรธรรมชาติในพื้นที่ ก็ได้แก่ ดิน น้ำ ต้นไม้ อากาศที่ไม่มีมลพิษ ปัญหาคือ เนื่องจากพื้นที่บางส่วนเป็นดินเค็ม น้ำใต้ดินก็เค็ม หรือไม่ก็เป็นน้ำกร่อย ไม่สามารถที่จะนำน้ำจากใต้ดินมาใช้ในการอุปโภค - บริโภคได้ ต้องอาศัยน้ำดิบจากแหล่งอื่น และน้ำฝน น้ำในการเกษตรก็ต้องรอฤดูฝน มีแหล่งน้ำใช้ในการเกษตรไม่เพียงพอ ปัญหาคือยังไม่สามารถหาแหล่งน้ำสำหรับการเกษตรได้เพิ่มขึ้น เพราะพื้นที่ส่วนมากเป็นของประชาชน เอกชน โครงการปลูกต้นไม้ในวันสำคัญต่างๆ ในพื้นที่ของสาธารณะรวมทั้งปรับปรุงสภาพภูมิทัศน์ให้ร่มรื่นสวยงาม เป็นที่พักผ่อนหย่อนใจของประชาชน ฯลฯ

๙. อื่นๆ เศรษฐกิจพอเพียงท้องถิ่น (ด้านการเกษตรและแหล่งน้ำ)

หมู่ที่ ๑ บ้านโขกเหนือ

หมู่บ้าน/ชุมชน..... โขกเหนือ..... หมู่ที่ ๑ ตำบล..... โขกเหนือ..... อบต./เทศบาล..... โขกเหนือ.....

อำเภอ..... ลำดวน..... จังหวัด..... สุรินทร์.....

จำนวนประชากรทั้งหมด..... ๑,๑๐๕..... คน ชาย..... ๕๓๖..... คน หญิง..... ๕๖๙..... คน

ครัวเรือนทั้งหมด..... ๒๘๖..... ครัวเรือน พื้นที่ทั้งหมด..... ไร่

ส่วนที่ ๒ : ข้อมูลด้านการเกษตร

คำชี้แจง กรุณาใส่เครื่องหมาย ✓ ใน  หากมีการทำการเกษตรประเภทนั้นๆ และกรอกข้อมูลในตาราง

ประเภทของการทำการเกษตร		จำนวน	ผลผลิตเฉลี่ย (กก./ไร่)	ต้นทุนการผลิตเฉลี่ย (บาท/ไร่)	ราคาขายโดยเฉลี่ย (บาท/ไร่)
๒.๑) ทำนา	<input type="checkbox"/> ในเขตชลประทาน	..... ครัวเรือน ..... ไร่	..... กก./ไร่	..... บาท/ไร่	..... บาท/ไร่
	<input checked="" type="checkbox"/> นอกเขตชลประทาน	๒๔๐ ครัวเรือน ๒,๔๑๕ ไร่	๓๕๐ กก./ไร่	๒,๕๐๐-๓,๐๐๐ บาท/ ไร่	๓,๐๐๐-๔,๐๐๐ บาท/ ไร่
๒.๒) ทำสวน	สวน.....	..... ครัวเรือน ..... ไร่	..... กก./ไร่	..... บาท/ไร่	..... บาท/ไร่
	สวน.....	..... ครัวเรือน ..... ไร่	..... กก./ไร่	..... บาท/ไร่	..... บาท/ไร่
	สวน.....	..... ครัวเรือน ..... ไร่	..... กก./ไร่	..... บาท/ไร่	..... บาท/ไร่
	สวน.....	..... ครัวเรือน ..... ไร่	..... กก./ไร่	..... บาท/ไร่	..... บาท/ไร่
๒.๓) ทำไร่	<input type="checkbox"/> ไร่อ้อย	..... ครัวเรือน ..... ไร่	..... กก./ไร่	..... บาท/ไร่	..... บาท/ไร่
	<input type="checkbox"/> ไร่ข้าวโพด	..... ครัวเรือน ..... ไร่	..... กก./ไร่	..... บาท/ไร่	..... บาท/ไร่
	<input type="checkbox"/> ไร่มันสำปะหลัง	..... ครัวเรือน ..... ไร่	..... กก./ไร่	..... บาท/ไร่	..... บาท/ไร่
	<input type="checkbox"/> อื่นๆ โปรดระบุ	..... ครัวเรือน ..... ไร่	..... กก./ไร่	..... บาท/ไร่	..... บาท/ไร่
๒.๔) อื่นๆ	<input type="checkbox"/> อื่นๆ โปรดระบุ	..... ครัวเรือน ..... ไร่	..... กก./ไร่	..... บาท/ไร่	..... บาท/ไร่

**ส่วนที่ 3 : ข้อมูลด้านแหล่งน้ำทางการเกษตร**

**คำชี้แจง** กรุณากรอกข้อมูลรายละเอียดแหล่งน้ำที่ใช้ในการเกษตรของหมู่บ้าน/ชุมชนในปีที่ผ่านมา

แหล่งน้ำ ทางการเกษตร	ความเพียงพอของปริมาณน้ำฝนที่ใช้ในการทำ การเกษตร		ปริมาณน้ำฝนที่ตกโดยเฉลี่ยในปีที่ผ่านมา (มิลลิเมตร) กรณีที่ทราบโปรตรระบุ			
	เพียงพอ	ไม่เพียงพอ				
3.1) ปริมาณน้ำฝน						
แหล่งน้ำ ทางการเกษตร	ลำดับ ความสำคัญ	ความเพียงพอของน้ำเพื่อ การเกษตร ตลอดทั้งปี		การเข้าถึงแหล่งน้ำการเกษตร		
		เพียงพอ	ไม่เพียงพอ	ทั่วถึง	ไม่ทั่วถึง	ร้อยละของ ครัวเรือนที่เข้าถึงฯ
<b>3.2) แหล่งน้ำธรรมชาติ</b>						
<input type="checkbox"/> 1. แม่น้ำ						
<input checked="" type="checkbox"/> 2. ห้วย/ลำธาร			√		√	-
<input type="checkbox"/> 3. คลอง						-
<input checked="" type="checkbox"/> 4. หนองน้ำ/บึง			√		√	
<input type="checkbox"/> 5. น้ำตก						
<input type="checkbox"/> 6. อื่นๆ(โปรดระบุ)						
6.1) .....						
6.2) .....						
6.3) .....						
<b>3.3) แหล่งน้ำที่มนุษย์สร้างขึ้น</b>						
<input type="checkbox"/> 1. แก้มลิง						
<input type="checkbox"/> 2. อ่างเก็บน้ำ						
<input checked="" type="checkbox"/> 3. ฝาย			√	-	√	-
<input checked="" type="checkbox"/> 4. สระ			√	-	√	-
<input checked="" type="checkbox"/> 5. คลองชลประทาน						
<input type="checkbox"/> 6. อื่นๆ(โปรดระบุ)						
6.1) .....						
6.2) .....						
6.3) .....						

ส่วนที่ 4 : ข้อมูลด้านแหล่งน้ำกิน น้ำใช้ (หรือน้ำเพื่อการอุปโภค บริโภค)

คำชี้แจง กรุณากรอกข้อมูลรายละเอียดแหล่งน้ำที่ใช้ในการอุปโภค บริโภคของหมู่บ้าน/ชุมชนในปีที่ผ่านมา

แหล่งน้ำ	ไม่มี	มี		ทั่วถึงหรือไม่		
		เพียงพอ	ไม่เพียงพอ	ทั่วถึง	ไม่ทั่วถึง	ร้อยละของครัวเรือนที่เข้าถึง
4.1 บ่อบาดาลสาธารณะ	√					
4.2 บ่อน้ำตื้นสาธารณะ			√		√	
4.3 ประปาหมู่บ้าน (ขององค์กรปกครองส่วนท้องถิ่น)	√					
4.4 ระบบประปา (การประปาส่วนภูมิภาค)	√					
4.5 แหล่งน้ำธรรมชาติ			√		√	
4.6 อื่นๆ (โปรดระบุ)						
4.6.1) .....						
4.6.2) .....						
4.6.3) .....						

4.7 สรุป ครัวเรือนในหมู่บ้านนี้ มีน้ำกิน น้ำใช้ เพียงพอหรือไม่

เพียงพอ

ไม่เพียงพอ

คิดเป็นร้อยละ.....ของทั้งหมู่บ้าน

หมู่ที่ ๒ บ้านโนนเจริญ

หมู่บ้าน/ชุมชน บ.โนนเจริญ หมู่ที่ ๒ ตำบล โขคนเหนือ อปต./เทศบาล โขคนเหนือ อำเภอ  
 ลำดวน จังหวัด สุรินทร์  
 จำนวนประชากรทั้งหมด ๒๕๘ คน ชาย ๑๓๔ คน หญิง ๑๒๔ คน  
 ครั้วเรือนทั้งหมด ๖๑ ครั้วเรือน พื้นที่ทั้งหมด ๑,๑๐๕ ไร่

ส่วนที่ ๒ : ข้อมูลด้านการเกษตร

คำชี้แจง กรุณาใส่เครื่องหมาย ✓ ใน  หากมีการทำการเกษตรประเภทนั้นๆ และกรอกข้อมูลในตาราง

ประเภทของการทำการเกษตร		จำนวน	ผลผลิตเฉลี่ย (กก./ไร่)	ต้นทุนการผลิตเฉลี่ย (บาท/ไร่)	ราคาขายโดยเฉลี่ย (บาท/ไร่)
๒.๑) ทำนา	<input type="checkbox"/> ในเขตชลประทาน	..... ครั้วเรือน ..... ไร่	..... กก./ไร่	..... บาท/ไร่	..... บาท/ไร่
	<input checked="" type="checkbox"/> นอกเขตชลประทาน	๔๓ ครั้วเรือน ๙๘๕ ไร่	๓๘๐ กก./ไร่	๕๑๐ บาท/ไร่	๑,๓๕๐ บาท/ไร่
๒.๒) ทำสวน	สวน พริก.....	๗ ครั้วเรือน ๕ ไร่	๕๕๐ กก./ไร่	๗,๐๐๐ บาท/ไร่	๑๒,๐๐๐ บาท/ไร่
	สวนข้าวโพดฝักสด	๘ ครั้วเรือน ๒๐ ไร่	๑,๕๐๐ กก./ไร่	๓,๐๐๐ บาท/ไร่	๘,๕๐๐ บาท/ไร่
	สวนผักสวนครัว	๑๕ ครั้วเรือน ๑๐ ไร่	๑๐๐ กก./ไร่	๑,๕๐๐ บาท/ไร่	๘๐๐ บาท/ไร่
	สวน.....	..... ครั้วเรือน ..... ไร่	..... กก./ไร่	..... บาท/ไร่	..... บาท/ไร่
๒.๓) ทำไร่	<input type="checkbox"/> ไร่อ้อย	..... ครั้วเรือน ..... ไร่	..... กก./ไร่	..... บาท/ไร่	..... บาท/ไร่
	<input type="checkbox"/> ไร่ข้าวโพด	..... ครั้วเรือน ..... ไร่	..... กก./ไร่	..... บาท/ไร่	..... บาท/ไร่
	<input checked="" type="checkbox"/> ไร่มันสำปะหลัง	๙ ครั้วเรือน ๓๘ ไร่	๒,๘๐๐ กก./ไร่	๒,๒๐๐ บาท/ไร่	๕,๖๐๐ บาท/ไร่
	<input type="checkbox"/> อื่นๆ โปรดระบุ	..... ครั้วเรือน ..... ไร่	..... กก./ไร่	..... บาท/ไร่	..... บาท/ไร่
๒.๔) อื่นๆ	<input type="checkbox"/> อื่นๆ โปรดระบุ	..... ครั้วเรือน ..... ไร่	..... กก./ไร่	..... บาท/ไร่	..... บาท/ไร่



ส่วนที่ 3 : ข้อมูลด้านแหล่งน้ำทางการเกษตร

คำชี้แจง กรุณากรอกข้อมูลรายละเอียดแหล่งน้ำที่ใช้ในการเกษตรของหมู่บ้าน/ชุมชนในปีที่ผ่านมา

แหล่งน้ำ ทางการเกษตร	ความเพียงพอของปริมาณน้ำฝนที่ใช้ในการทำ การเกษตร		ปริมาณน้ำฝนที่ตกโดยเฉลี่ยในปีที่ผ่านมา (มิลลิเมตร) กรณีที่ทราบโปรตรระบุ			
	เพียงพอ	ไม่เพียงพอ	การเข้าถึงแหล่งน้ำเพื่อการเกษตร		ร้อยละของ ครัวเรือนที่เข้าถึงฯ	
3.1) ปริมาณน้ำฝน	-	√				
แหล่งน้ำ ทางการเกษตร	ลำดับ ความสำคัญ	ความเพียงพอของน้ำเพื่อ การเกษตร ตลอดทั้งปี		การเข้าถึงแหล่งน้ำเพื่อการเกษตร		
		เพียงพอ	ไม่เพียงพอ	ทั่วถึง	ไม่ทั่วถึง	ร้อยละของ ครัวเรือนที่เข้าถึงฯ
<b>3.2) แหล่งน้ำธรรมชาติ</b>						
<input type="checkbox"/> 1. แม่น้ำ						
<input checked="" type="checkbox"/> 2. ห้วย/ลำธาร	√		√		√	40
<input type="checkbox"/> 3. คลอง						
<input checked="" type="checkbox"/> 4. หนองน้ำ/บึง	√		√		√	20
<input type="checkbox"/> 5. น้ำตก						
<input type="checkbox"/> 6. อื่นๆ(โปรดระบุ)						
6.1) .....						
6.2) .....						
6.3) .....						
<b>3.3) แหล่งน้ำที่มนุษย์สร้างขึ้น</b>						
<input type="checkbox"/> 1. แก้มลิง	-		-		-	-
<input type="checkbox"/> 2. อ่างเก็บน้ำ	√		√		√	40
<input checked="" type="checkbox"/> 3. ฝาย	√		√		√	40
<input type="checkbox"/> 4. สระ	-		-		-	-
<input type="checkbox"/> 5. คลอง	-		-		-	-
ชลประทาน						
<input type="checkbox"/> 6. อื่นๆ(โปรดระบุ)	-		-		-	-
6.1) .....						
6.2) .....						
6.3) .....						

ส่วนที่ 4 : ข้อมูลด้านแหล่งน้ำกิน น้ำใช้ (หรือน้ำเพื่อการอุปโภค บริโภค)

คำชี้แจง กรุณากรอกข้อมูลรายละเอียดแหล่งน้ำที่ใช้ในการอุปโภค บริโภคของหมู่บ้าน/ชุมชนในปีที่ผ่านมา

แหล่งน้ำ	ไม่มี	มี		ทั่วถึงหรือไม่		
		เพียงพอ	ไม่เพียงพอ	ทั่วถึง	ไม่ทั่วถึง	ร้อยละของครัวเรือนที่เข้าถึง
4.1 บ่อนาดาลสาธารณะ	-	-	-	-	-	-
4.2 บ่อน้ำตื้นสาธารณะ	-	-	-	-	-	-
4.3 ประปาหมู่บ้าน (ขององค์กรปกครองส่วนท้องถิ่น)	-	-	-	-	-	-
4.4 ระบบประปา (การประปาส่วนภูมิภาค)	-	-	-	-	-	-
4.5 แหล่งน้ำธรรมชาติ	-	✓	-	-	-	100/60
4.6 อื่นๆ (โปรดระบุ)	-	✓	-	-	-	100/100
4.6.1) บ่อนาดาลประจำครัวเรือน(ส่วนบุคคล)						
4.6.2) .....						
4.6.3) .....						

4.7 สรุป ครัวเรือนในหมู่บ้านนี้ มีน้ำกิน น้ำใช้ เพียงพอหรือไม่

เพียงพอ

ไม่เพียงพอ

คิดเป็นร้อยละ.....100.....ของทั้งหมู่บ้าน

หมู่ที่ ๓ บ้านอำปอ

หมู่บ้าน/ชุมชน.....อำปอ.....หมู่ที่ ๓ ตำบล โขคเหนือ.....อบต./เทศบาล โขคเหนือ.....  
 อำเภอ.....ลำตวน.....จังหวัด.....สุรินทร์.....  
 จำนวนประชากรทั้งหมด ๙๕๖.....คน ชาย ๔๓๒.....คน หญิง ๔๙๙.....คน  
 ครุเรือนทั้งหมด ๒๐๖.....ครุเรือน พื้นที่ทั้งหมด ๒,๕๐๐.....ไร่

ส่วนที่ ๒ : ข้อมูลด้านการเกษตร

คำชี้แจง กรุณาใส่เครื่องหมาย ✓ ใน  หากมีการทำการเกษตรประเภทนั้นๆ และกรอกข้อมูลในตาราง

ประเภทของการทำการเกษตร		จำนวน	ผลผลิตเฉลี่ย (กก./ไร่)	ต้นทุนการผลิตเฉลี่ย (บาท/ไร่)	ราคาขายโดยเฉลี่ย (บาท/ไร่)
๒.๑) ทำนา	<input type="checkbox"/> ในเขตชลประทาน	.....ครุเรือน .....ไร่	.....กก./ไร่	.....บาท/ไร่	.....บาท/ไร่
	<input checked="" type="checkbox"/> นอกเขตชลประทาน	๑๐๕.....ครุเรือน .....ไร่	๔๕๘.....กก./ไร่	๓,๕๐๐.....บาท/ไร่	๔,๖๐๐.....บาท/ไร่
๒.๒) ทำสวน	สวน.....	.....ครุเรือน .....ไร่	.....กก./ไร่	.....บาท/ไร่	.....บาท/ไร่
	สวน.....	.....ครุเรือน .....ไร่	.....กก./ไร่	.....บาท/ไร่	.....บาท/ไร่
	สวน.....	.....ครุเรือน .....ไร่	.....กก./ไร่	.....บาท/ไร่	.....บาท/ไร่
	สวน.....	.....ครุเรือน .....ไร่	.....กก./ไร่	.....บาท/ไร่	.....บาท/ไร่
๒.๓) ทำไร่	<input type="checkbox"/> ไร่อ้อย	.....ครุเรือน .....ไร่	.....กก./ไร่	.....บาท/ไร่	.....บาท/ไร่
	<input type="checkbox"/> ไร่ข้าวโพด	.....ครุเรือน .....ไร่	.....กก./ไร่	.....บาท/ไร่	.....บาท/ไร่
	<input type="checkbox"/> ไร่มันสำปะหลัง	.....ครุเรือน .....ไร่	.....กก./ไร่	.....บาท/ไร่	.....บาท/ไร่
	<input type="checkbox"/> อื่นๆ ไปรตระบุ	.....ครุเรือน .....ไร่	.....กก./ไร่	.....บาท/ไร่	.....บาท/ไร่
๒.๔) อื่นๆ	<input type="checkbox"/> อื่นๆ ไปรตระบุ	.....ครุเรือน .....ไร่	.....กก./ไร่	.....บาท/ไร่	.....บาท/ไร่

ส่วนที่ 3 : ข้อมูลด้านแหล่งน้ำทางการเกษตร

คำชี้แจง กรุณากรอกข้อมูลรายละเอียดแหล่งน้ำที่ใช้ในการเกษตรของหมู่บ้าน/ชุมชนในปีที่ผ่านมา

แหล่งน้ำ ทางการเกษตร	ความเพียงพอของปริมาณน้ำฝนที่ใช้ในการทำ การเกษตร		ปริมาณน้ำฝนที่ตกโดยเฉลี่ยในปีที่ผ่านมา (มิลลิเมตร) กรณีที่ทราบโปรตรระบุ			
	เพียงพอ	ไม่เพียงพอ	การเข้าถึงแหล่งน้ำการเกษตร		ร้อยละของ ครัวเรือนที่เข้าถึงฯ	
3.1) ปริมาณน้ำฝน						
แหล่งน้ำ ทางการเกษตร	ลำดับ ความสำคัญ	ความเพียงพอของน้ำเพื่อ การเกษตร ตลอดทั้งปี		การเข้าถึงแหล่งน้ำการเกษตร		
		เพียงพอ	ไม่เพียงพอ	ทั่วถึง	ไม่ทั่วถึง	ร้อยละของ ครัวเรือนที่เข้าถึงฯ
3.2) แหล่งน้ำธรรมชาติ						
<input type="checkbox"/> 1. แม่น้ำ						
<input type="checkbox"/> 2. ห้วย/ลำธาร						
<input checked="" type="checkbox"/> 3. คลอง			✓			40%
<input type="checkbox"/> 4. หนองน้ำ/บึง						
<input type="checkbox"/> 5. น้ำตก						
<input type="checkbox"/> 6. อื่นๆ(โปรตรระบุ)			✓			60%
6.1) ...สระน้ำ.....						
6.2) .....						
6.3) .....						
3.3) แหล่งน้ำที่มนุษย์สร้างขึ้น						
<input type="checkbox"/> 1. แก้มลิง			✓		✓	30%
<input type="checkbox"/> 2. อ่างเก็บน้ำ						
<input type="checkbox"/> 3. ฝาย						
<input checked="" type="checkbox"/> 4. สระ					✓	40%
<input type="checkbox"/> 5. คลอง						50%
ชลประทาน						
<input type="checkbox"/> 6. อื่นๆ(โปรตรระบุ)						
6.1) .....						
6.2) .....						
6.3) .....						

ส่วนที่ 4 : ข้อมูลด้านแหล่งน้ำกิน น้ำใช้ (หรือน้ำเพื่อการอุปโภค บริโภค)

คำชี้แจง กรุณากรอกข้อมูลรายละเอียดแหล่งน้ำที่ใช้ในการอุปโภค บริโภคของหมู่บ้าน/ชุมชนในปีที่ผ่านมา

แหล่งน้ำ	ไม่มี	มี		ทั่วถึงหรือไม่		
		เพียงพอ	ไม่เพียงพอ	ทั่วถึง	ไม่ทั่วถึง	ร้อยละของครัวเรือนที่เข้าถึง
4.1 บ่อน้ำบาดาลสาธารณะ	✓					
4.2 บ่อน้ำตื้นสาธารณะ	✓					
4.3 ประปาหมู่บ้าน (ขององค์กรปกครองส่วนท้องถิ่น)	✓					
4.4 ระบบประปา (การประปาส่วนภูมิภาค)	✓					
4.5 แหล่งน้ำธรรมชาติ	✓					
4.6 อื่นๆ (โปรดระบุ)						
4.6.1) .....						
4.6.2) .....						
4.6.3) .....						

4.7 สรุป ครัวเรือนในหมู่บ้านนี้ มีน้ำกิน น้ำใช้ เพียงพอหรือไม่

เพียงพอ

ไม่เพียงพอ

คิดเป็นร้อยละ ..... 60% ..... ของทั้งหมดหมู่บ้าน

หมู่ที่ ๔ บ้านโคกกล้วย

หมู่บ้าน/ชุมชน โคกกล้วย หมู่ที่ ๔ ตำบล โขกเหนือ อปต./เทศบาล โขกเหนือ

อำเภอ ลำดวน จังหวัด สุรินทร์

จำนวนประชากรทั้งหมด ๓๗๔ คน ชาย ๑๗๙ คน หญิง ๑๙๕ คน

ครัวเรือนทั้งหมด ๙๕ ครัวเรือน พื้นที่ทั้งหมด ๑,๐๕๐ ไร่

ส่วนที่ ๒ : ข้อมูลด้านการเกษตร

คำชี้แจง กรุณาใส่เครื่องหมาย ✓ ใน  หากมีการทำการเกษตรประเภทนั้นๆ และกรอกข้อมูลในตาราง

ประเภทของการทำการเกษตร		จำนวน	ผลผลิตเฉลี่ย (กก./ไร่)	ต้นทุนการผลิตเฉลี่ย (บาท/ไร่)	ราคาขายโดยเฉลี่ย (บาท/ไร่)
๒.๑) ทำนา	<input type="checkbox"/> ในเขตชลประทาน	..... ครัวเรือน ..... ไร่	..... กก./ไร่	..... บาท/ไร่	..... บาท/ไร่
	<input checked="" type="checkbox"/> นอกเขตชลประทาน	๕๕ ครัวเรือน ๑,๐๕๐ ไร่	..... ๕๘๕ กก./ไร่	๓,๐๐๐ บาท/ไร่	๔,๖๐๗.๐๕ บาท/ไร่
๒.๒) ทำสวน	สวนมันสำปะหลัง.....	๒ ครัวเรือน ๓ ไร่	๒,๕๐๐ กก./ไร่	๓,๕๐๐ บาท/ไร่	๖,๒๕๐ บาท/ไร่
	สวนแตงโม.....	๑ ครัวเรือน ๕ ไร่	๑,๘๐๐ กก./ไร่	๑,๘๕๐ บาท/ไร่	๕,๐๐๐ บาท/ไร่
	สวนพริก.....	๓ ครัวเรือน ๓ ไร่	๑,๐๐๐ กก./ไร่	๑๕,๐๐๐ บาท/ไร่	๕๐,๐๐๐ บาท/ไร่
	สวน.....	..... ครัวเรือน ..... ไร่	..... กก./ไร่	..... บาท/ไร่	..... บาท/ไร่
๒.๓) ทำไร่	<input type="checkbox"/> ไร่อ้อย	..... ครัวเรือน ..... ไร่	..... กก./ไร่	..... บาท/ไร่	..... บาท/ไร่
	<input type="checkbox"/> ไร่ข้าวโพด	..... ครัวเรือน ..... ไร่	..... กก./ไร่	..... บาท/ไร่	..... บาท/ไร่
	<input type="checkbox"/> ไร่มันสำปะหลัง	..... ครัวเรือน ..... ไร่	..... กก./ไร่	..... บาท/ไร่	..... บาท/ไร่
	<input type="checkbox"/> อื่นๆ โปรดระบุ.....	..... ครัวเรือน ..... ไร่	..... กก./ไร่	..... บาท/ไร่	..... บาท/ไร่
๒.๔) อื่นๆ	<input type="checkbox"/> อื่นๆ โปรดระบุ ..... ถั่วพริ้ว.....	๒ ครัวเรือน ๑๐ ไร่	๓๕๐ กก./ไร่	๑,๒๕๐ บาท/ไร่	๕,๒๕๐ บาท/ไร่

**ส่วนที่ 3 : ข้อมูลด้านแหล่งน้ำทางการเกษตร**

**คำชี้แจง** กรุณากรอกข้อมูลรายละเอียดแหล่งน้ำที่ใช้ในการเกษตรของหมู่บ้าน/ชุมชนในปีที่ผ่านมา

แหล่งน้ำ ทางการเกษตร	ความเพียงพอของปริมาณน้ำฝนที่ใช้ในการทำ การเกษตร		ปริมาณน้ำฝนที่ตกโดยเฉลี่ยในปีที่ผ่านมา (มิลลิเมตร) กรณีที่ทราบโปรตรระบุ			
	เพียงพอ	ไม่เพียงพอ			ทั่วถึง	ไม่ทั่วถึง
3.1) ปริมาณน้ำฝน						
แหล่งน้ำ ทางการเกษตร	ลำดับ ความสำคัญ	ความเพียงพอของน้ำเพื่อ การเกษตร ตลอดทั้งปี		การเข้าถึงแหล่งน้ำทางการเกษตร		
		เพียงพอ	ไม่เพียงพอ	ทั่วถึง	ไม่ทั่วถึง	ร้อยละของ ครัวเรือนที่เข้าถึงฯ
<b>3.2) แหล่งน้ำธรรมชาติ</b>						
<input type="checkbox"/> 1. แม่น้ำ						
<input checked="" type="checkbox"/> 2. ห้วย/ลำธาร	ห้วยกำโพก		✓		✓	
<input type="checkbox"/> 3. คลอง						
<input checked="" type="checkbox"/> 4. หนองน้ำ/บึง	หนองตาเหมือน		✓		✓	
<input type="checkbox"/> 5. น้ำตก						
<input type="checkbox"/> 6. อื่นๆ(โปรตรระบุ)						
6.1) .....						
6.2) .....						
6.3) .....						
<b>3.3) แหล่งน้ำที่มนุษย์สร้างขึ้น</b>						
<input type="checkbox"/> 1. แก้มลิง						
<input type="checkbox"/> 2. อ่างเก็บน้ำ						
<input type="checkbox"/> 3. ฝาย						
<input type="checkbox"/> 4. สระ						
<input type="checkbox"/> 5. คลอง						
ชลประทาน						
<input type="checkbox"/> 6. อื่นๆ(โปรตรระบุ)						
6.1) .....						
6.2) .....						
6.3) .....						

ส่วนที่ 4 : ข้อมูลด้านแหล่งน้ำกิน น้ำใช้ (หรือน้ำเพื่อการอุปโภค บริโภค)

คำชี้แจง กรุณากรอกข้อมูลรายละเอียดแหล่งน้ำที่ใช้ในการอุปโภค บริโภคของหมู่บ้าน/ชุมชนในปีที่ผ่านมา

แหล่งน้ำ	ไม่มี	มี		ทั่วถึงหรือไม่		
		เพียงพอ	ไม่เพียงพอ	ทั่วถึง	ไม่ทั่วถึง	ร้อยละของครัวเรือนที่เข้าถึง
4.1 บ่อนบาดาลสาธารณะ	√					
4.2 บ่อน้ำตื้นสาธารณะ			√	-	√	
4.3 ประปาหมู่บ้าน (ขององค์กรปกครองส่วนท้องถิ่น)			√	-	√	
4.4 ระบบประปา (การประปาส่วนภูมิภาค)						
4.5 แหล่งน้ำธรรมชาติ	√					
4.6 อื่นๆ (โปรดระบุ)						
4.6.1) .....						
4.6.2) .....						
4.6.3) .....						

4.7 สรุป ครัวเรือนในหมู่บ้านนี้ มีน้ำกิน น้ำใช้ เพียงพอหรือไม่

เพียงพอ (แต่ต้องซื้อ)     ไม่เพียงพอ    คิดเป็นร้อยละ.....ของทั้งหมู่บ้าน



หมู่ที่ ๕ บ้านเชิงอะ

หมู่บ้าน/ชุมชน.....เชิงอะ.....หมู่ที่ ๕ ตำบล โขคเหนือ.....  
อบต./เทศบาล.....โขคเหนือ.....อำเภอ ลำดวน.....  
จังหวัด.....สุรินทร์.....

แบบสำรวจข้อมูลเพื่อจัดทำแผนพัฒนาเศรษฐกิจพอเพียงท้องถิ่น (ด้านการเกษตรและแหล่งน้ำ)

ส่วนที่ ๑ : ข้อมูลพื้นฐานของหมู่บ้าน/ชุมชน

คำชี้แจง กรุณากรอกข้อมูลในช่องว่าง

หมู่บ้าน/ชุมชน.....เชิงอะ.....หมู่ที่ ๕ ตำบล.....โขคเหนือ.....อบต.....โขคเหนือ.....  
อำเภอ.....ลำดวน.....จังหวัด.....สุรินทร์.....  
จำนวนประชากรทั้งหมด.....๒๕๑.....คน ชาย.....๑๒๖.....คน หญิง.....๑๒๕.....คน  
ครัวเรือนทั้งหมด.....๖๐.....ครัวเรือน พื้นที่ทั้งหมด.....๕๐๐.....ไร่

ส่วนที่ ๒ : ข้อมูลด้านการเกษตร

คำชี้แจง กรุณาใส่เครื่องหมาย ✓ ใน  หากมีการทำการเกษตรประเภทนั้นๆ และกรอกข้อมูลในตาราง

ประเภทของการทำการเกษตร		จำนวน	ผลผลิตเฉลี่ย (กก./ไร่)	ต้นทุนการผลิตเฉลี่ย (บาท/ไร่)	ราคาขายโดยเฉลี่ย (บาท/ไร่)
๒.๑) ทำนา	<input type="checkbox"/> ในเขตชลประทาน	.....ครัวเรือน .....ไร่	.....กก./ไร่	.....บาท/ไร่	.....บาท/ไร่
	<input checked="" type="checkbox"/> นอกเขตชลประทาน	.....๕๗ ครัวเรือน .....๘๐๐ ไร่	.....๕๐๐ กก./ไร่	.....๒๒๐๐ บาท/ไร่	.....๕,๐๐๐บาท/ไร่
๒.๒) ทำสวน	สวน.....	.....ครัวเรือน .....ไร่	.....กก./ไร่	.....บาท/ไร่	.....บาท/ไร่
	สวน.....	.....ครัวเรือน .....ไร่	.....กก./ไร่	.....บาท/ไร่	.....บาท/ไร่
	สวน.....	.....ครัวเรือน .....ไร่	.....กก./ไร่	.....บาท/ไร่	.....บาท/ไร่
	สวน.....	.....ครัวเรือน .....ไร่	.....กก./ไร่	.....บาท/ไร่	.....บาท/ไร่
๒.๓) ทำไร่	<input type="checkbox"/> ไร่อ้อย	.....ครัวเรือน .....ไร่	.....กก./ไร่	.....บาท/ไร่	.....บาท/ไร่
	<input type="checkbox"/> ไร่ข้าวโพด	.....ครัวเรือน .....ไร่	.....กก./ไร่	.....บาท/ไร่	.....บาท/ไร่
	<input type="checkbox"/> ไร่มันสำปะหลัง	.....ครัวเรือน .....ไร่	.....กก./ไร่	.....บาท/ไร่	.....บาท/ไร่
	<input type="checkbox"/> อื่นๆ โปรดระบุ.....	.....ครัวเรือน .....ไร่	.....กก./ไร่	.....บาท/ไร่	.....บาท/ไร่
๒.๔) อื่นๆ	<input type="checkbox"/> อื่นๆ โปรดระบุ.....	.....ครัวเรือน .....ไร่	.....กก./ไร่	.....บาท/ไร่	.....บาท/ไร่

ส่วนที่ ๓ : ข้อมูลด้านแหล่งน้ำทางการเกษตร

คำชี้แจง กรุณากรอกข้อมูลรายละเอียดแหล่งน้ำที่ใช้ในการเกษตรของหมู่บ้าน/ชุมชนในปีที่ผ่านมา

แหล่งน้ำ ทางการเกษตร	ความเพียงพอของปริมาณน้ำฝนที่ใช้ในการทำการเกษตร		ปริมาณน้ำฝนที่ตกโดยเฉลี่ยในปีที่ผ่านมา (มิลลิเมตร) กรณีที่ทราบไปรตระบุ			
	เพียงพอ	ไม่เพียงพอ				
๓.๑) ปริมาณน้ำฝน						
แหล่งน้ำ ทางการเกษตร	ลำดับ ความสำคัญ	ความเพียงพอของน้ำเพื่อการเกษตร ตลอดทั้งปี		การเข้าถึงแหล่งน้ำทางการเกษตร		
		เพียงพอ	ไม่เพียงพอ	ทั่วถึง	ไม่ทั่วถึง	ร้อยละของครัวเรือน ที่เข้าถึงฯ
๓.๒) แหล่งน้ำธรรมชาติ						
<input type="checkbox"/> ๑. แม่น้ำ						
<input checked="" type="checkbox"/> ๒. ห้วย/ลำธาร	๒		√		√	๕๐
<input type="checkbox"/> ๓. คลอง						
<input checked="" type="checkbox"/> ๔. หนองน้ำ/บึง	๑		√		√	๕๐
<input type="checkbox"/> ๕. น้ำตก						
<input type="checkbox"/> ๖. อื่นๆ(ไปรตระบุ)						
๖.๑) .....						
๖.๒) .....						
๖.๓) .....						
๓.๓) แหล่งน้ำที่มนุษย์สร้างขึ้น						
<input type="checkbox"/> ๑. แก้มลิง						
<input type="checkbox"/> ๒. อ่างเก็บน้ำ						
<input type="checkbox"/> ๓. ฝาย						
<input checked="" type="checkbox"/> ๔. สระ			√		√	๒๐
<input type="checkbox"/> ๕. คลองชลประทาน						
<input type="checkbox"/> ๖. อื่นๆ(ไปรตระบุ)						
๖.๑) .....						
๖.๒) .....						
๖.๓) .....						

ส่วนที่ ๔ : ข้อมูลด้านแหล่งน้ำกิน น้ำใช้ (หรือน้ำเพื่อการอุปโภค บริโภค)

คำชี้แจง กรุณากรอกข้อมูลรายละเอียดแหล่งน้ำที่ใช้ในการอุปโภค บริโภคของหมู่บ้าน/ชุมชนในปีที่ผ่านมา

แหล่งน้ำ	ไม่มี	มี		ทั่วถึงหรือไม่		
		เพียงพอ	ไม่เพียงพอ	ทั่วถึง	ไม่ทั่วถึง	ร้อยละของครัวเรือนที่เข้าถึง
๔.๑ บ่อน้ำบาดาลสาธารณะ			✓		✓	๕
๔.๒ บ่อน้ำตื้นสาธารณะ	✓					
๔.๓ ประปาหมู่บ้าน (ขององค์กรปกครองส่วนท้องถิ่น)	✓					
๔.๔ ระบบประปา (การประปาส่วนภูมิภาค)	✓					
๔.๕ แหล่งน้ำธรรมชาติ	✓					
๔.๖ อื่นๆ (โปรดระบุ)		✓		✓		๑๐๐
๔.๖.๑) บ่อน้ำบาดาลส่วนบุคคล.....						
๔.๖.๒) .....						
๔.๖.๓) .....						

๔.๗ สรุป ครัวเรือนในหมู่บ้านนี้ มีน้ำกิน น้ำใช้ เพียงพอหรือไม่

เพียงพอ       ไม่เพียงพอ      คิดเป็นร้อยละ.....ของทั้งหมู่บ้าน

หมู่ที่ ๖ บ้านตระแบก

หมู่บ้าน/ชุมชน.....ตระแบก.....หมู่ที่ ๖ ตำบล โขคเหนือ.....อบต./เทศบาล โขคเหนือ.....  
 อำเภอ ลำดวน.....จังหวัด สุรินทร์.....  
 จำนวนประชากรทั้งหมด.....๒๖๙.....คน ชาย.....๑๓๔.....คน หญิง.....๑๓๕.....คน  
 ครัวเรือนทั้งหมด.....๖๐.....ครัวเรือน พื้นที่ทั้งหมด.....๑,๐๐๐.....ไร่

ส่วนที่ ๒ : ข้อมูลด้านการเกษตร

คำชี้แจง กรุณาใส่เครื่องหมาย ✓ ใน  หากมีการทำการเกษตรประเภทนั้นๆ และกรอกข้อมูลในตาราง

ประเภทของการทำการเกษตร		จำนวน	ผลผลิตเฉลี่ย (กก./ไร่)	ต้นทุนการผลิตเฉลี่ย (บาท/ไร่)	ราคาขายโดยเฉลี่ย (บาท/ไร่)
๒.๑) ทำนา	<input type="checkbox"/> ในเขตชลประทาน	.....ครัวเรือน .....ไร่	.....กก./ไร่	.....บาท/ไร่	.....บาท/ไร่
	<input checked="" type="checkbox"/> นอกเขตชลประทาน	.....๕๓ ครัวเรือน .....๑,๐๐๐ ไร่	.....๕๕๐ กก./ไร่	.....๑๓๒๐ บาท/ไร่	.....๓,๖๐๐บาท/ไร่
๒.๒) ทำสวน	สวนมะนาว.....	.....๓ ครัวเรือน .....๑ ไร่	.....๒,๐๐๐ กก./ไร่	.....๑๕,๐๐๐ บาท/ไร่	.....๒๐,๐๐๐ บาท/ไร่
	สวน.....	.....ครัวเรือน .....ไร่	.....กก./ไร่	.....บาท/ไร่	.....บาท/ไร่
	สวน.....	.....ครัวเรือน .....ไร่	.....กก./ไร่	.....บาท/ไร่	.....บาท/ไร่
	สวน.....	.....ครัวเรือน .....ไร่	.....กก./ไร่	.....บาท/ไร่	.....บาท/ไร่
๒.๓) ทำไร่	<input type="checkbox"/> ไร่อ้อย	.....ครัวเรือน .....ไร่	.....กก./ไร่	.....บาท/ไร่	.....บาท/ไร่
	<input type="checkbox"/> ไร่ข้าวโพด	.....ครัวเรือน .....ไร่	.....กก./ไร่	.....บาท/ไร่	.....บาท/ไร่
	<input type="checkbox"/> ไร่มันสำปะหลัง	.....ครัวเรือน .....ไร่	.....กก./ไร่	.....บาท/ไร่	.....บาท/ไร่
	<input type="checkbox"/> อื่นๆ โปรดระบุ.....	.....ครัวเรือน .....ไร่	.....กก./ไร่	.....บาท/ไร่	.....บาท/ไร่
๒.๔) อื่นๆ	<input type="checkbox"/> อื่นๆ โปรดระบุ.....	.....ครัวเรือน .....ไร่	.....กก./ไร่	.....บาท/ไร่	.....บาท/ไร่

**ส่วนที่ 3 : ข้อมูลด้านแหล่งน้ำทางการเกษตร**

**คำชี้แจง** กรุณากรอกข้อมูลรายละเอียดแหล่งน้ำที่ใช้ในการเกษตรของหมู่บ้าน/ชุมชนในปีที่ผ่านมา

แหล่งน้ำ ทางการเกษตร	ความเพียงพอของปริมาณน้ำฝนที่ใช้ในการทำ การเกษตร		ปริมาณน้ำฝนที่ตกโดยเฉลี่ยในปีที่ผ่านมา (มิลลิเมตร) กรณีที่ทราบโปรตรระบุ			
	เพียงพอ	ไม่เพียงพอ	การเข้าถึงแหล่งน้ำการเกษตร		ร้อยละของ ครัวเรือนที่เข้าถึง*	
3.1) ปริมาณน้ำฝน						
แหล่งน้ำ ทางการเกษตร	ลำดับ ความสำคัญ	ความเพียงพอของน้ำเพื่อ การเกษตร ตลอดทั้งปี		การเข้าถึงแหล่งน้ำการเกษตร		
		เพียงพอ	ไม่เพียงพอ	ทั่วถึง	ไม่ทั่วถึง	ร้อยละของ ครัวเรือนที่เข้าถึง*
<b>3.2) แหล่งน้ำธรรมชาติ</b>						
<input type="checkbox"/> 1. แม่น้ำ						
<input type="checkbox"/> 2. ห้วย/ลำธาร	1	-	√	-	√	-
<input checked="" type="checkbox"/> 3. คลอง	2	-	√	-	√	-
<input type="checkbox"/> 4. หนองน้ำ/บึง	-					
<input type="checkbox"/> 5. น้ำตก	-					
<input type="checkbox"/> 6. อื่นๆ(โปรดระบุ)						
6.1) .....						
6.2) .....						
6.3) .....						
<b>3.3) แหล่งน้ำที่มนุษย์สร้างขึ้น</b>						
<input type="checkbox"/> 1. แก้มลิง						
<input type="checkbox"/> 2. อ่างเก็บน้ำ						
<input checked="" type="checkbox"/> 3. ฝาย	1		√	-	√	-
<input checked="" type="checkbox"/> 4. สระ	2		√	-	√	-
<input type="checkbox"/> 5. คลองชลประทาน						
<input type="checkbox"/> 6. อื่นๆ(โปรดระบุ)						
6.1) .....						
6.2) .....						
6.3) .....						

ส่วนที่ 4 : ข้อมูลด้านแหล่งน้ำกิน น้ำใช้ (หรือน้ำเพื่อการอุปโภค บริโภค)

คำชี้แจง กรุณากรอกข้อมูลรายละเอียดแหล่งน้ำที่ใช้ในการอุปโภค บริโภคของหมู่บ้าน/ชุมชนในปีที่ผ่านมา

แหล่งน้ำ	ไม่มี	มี		ทั่วถึงหรือไม่		
		เพียงพอ	ไม่เพียงพอ	ทั่วถึง	ไม่ทั่วถึง	ร้อยละของครัวเรือนที่เข้าถึง
4.1 บ่อบาดาลสาธารณะ	√					
4.2 บ่อน้ำตื้นสาธารณะ	√					
4.3 ประปาหมู่บ้าน (ขององค์กรปกครองส่วนท้องถิ่น)	√					
4.4 ระบบประปา (การประปาส่วนภูมิภาค)	√					
4.5 แหล่งน้ำธรรมชาติ	√					
4.6 อื่นๆ (โปรดระบุ)						
4.6.1) .....						
4.6.2) .....						
4.6.3) .....						

4.7 สรุป ครัวเรือนในหมู่บ้านนี้ มีน้ำกิน น้ำใช้ เพียงพอหรือไม่

เพียงพอ

ไม่เพียงพอ

คิดเป็นร้อยละ.....60%.....ของทั้งหมู่บ้าน

หมู่ที่ ๗ บ้านภูมิสงัด

หมู่บ้าน/ชุมชน.....ภูมิสงัด.....หมู่ที่ ๗ ตำบล โขคเหนือ ออบต./เทศบาล โขคเหนือ.....

อำเภอ ลำดวน.....จังหวัด.....สุรินทร์.....

จำนวนประชากรทั้งหมด.....๕๔๓.....คน ชาย.....๒๕๖.....คน หญิง.....๒๘๗.....คน

ครัวเรือนทั้งหมด.....๑๔๒.....ครัวเรือน พื้นที่ทั้งหมด.....๓,๐๑๘.....ไร่

ส่วนที่ ๒ : ข้อมูลด้านการเกษตร

คำชี้แจง กรุณาใส่เครื่องหมาย ✓ ใน  หากมีการทำการเกษตรประเภทนั้นๆ และกรอกข้อมูลในตาราง

ประเภทของการทำการเกษตร		จำนวน	ผลผลิตเฉลี่ย (กก./ไร่)	ต้นทุนการผลิตเฉลี่ย (บาท/ไร่)	ราคาขายโดยเฉลี่ย (บาท/ไร่)
๒.๑) ทำนา	<input type="checkbox"/> ในเขตชลประทาน	.....ครัวเรือน .....ไร่	.....กก./ไร่	.....บาท/ไร่	.....บาท/ไร่
	<input checked="" type="checkbox"/> นอกเขตชลประทาน	.....๘๖ ครัวเรือน .....ไร่	.....๔๘๕ กก./ไร่	.....๓,๕๐๐ บาท/ไร่	.....๔,๓๑๐ บาท/ไร่
๒.๒) ทำสวน	สวน.....	.....ครัวเรือน .....ไร่	.....กก./ไร่	.....บาท/ไร่	.....บาท/ไร่
	สวน.....	.....ครัวเรือน .....ไร่	.....กก./ไร่	.....บาท/ไร่	.....บาท/ไร่
	สวน.....	.....ครัวเรือน .....ไร่	.....กก./ไร่	.....บาท/ไร่	.....บาท/ไร่
	สวน.....	.....ครัวเรือน .....ไร่	.....กก./ไร่	.....บาท/ไร่	.....บาท/ไร่
๒.๓) ทำไร่	<input checked="" type="checkbox"/> ไร่อ้อย	.....๑ ครัวเรือน .....๗ ไร่	.....๒,๐๐๐ กก./ไร่	.....๗,๕๐๐ บาท/ไร่	.....๒๐,๐๐๐ บาท/ไร่
	<input type="checkbox"/> ไร่ข้าวโพด	.....ครัวเรือน .....ไร่	.....กก./ไร่	.....บาท/ไร่	.....บาท/ไร่
	<input type="checkbox"/> ไร่มันสำปะหลัง	.....ครัวเรือน .....ไร่	.....กก./ไร่	.....บาท/ไร่	.....บาท/ไร่
	<input type="checkbox"/> อื่นๆ โปรดระบุ.....	.....ครัวเรือน .....ไร่	.....กก./ไร่	.....บาท/ไร่	.....บาท/ไร่
๒.๔) อื่นๆ	<input type="checkbox"/> อื่นๆ โปรดระบุ..... .....ยางพารา.....	.....๑ ครัวเรือน .....๒๐ ไร่	.....กก./ไร่	.....บาท/ไร่	.....บาท/ไร่

ส่วนที่ 3 : ข้อมูลด้านแหล่งน้ำทางการเกษตร

คำชี้แจง กรุณากรอกข้อมูลรายละเอียดแหล่งน้ำที่ใช้ในการเกษตรของหมู่บ้าน/ชุมชนในปีที่ผ่านมา

แหล่งน้ำ ทางการเกษตร	ความเพียงพอของปริมาณน้ำฝนที่ใช้ในการทำ การเกษตร		ปริมาณน้ำฝนที่ตกโดยเฉลี่ยในปีที่ผ่านมา (มิลลิเมตร) กรณีที่ทราบโปรตรระบุ			
	เพียงพอ	ไม่เพียงพอ				
3.1) ปริมาณน้ำฝน						
แหล่งน้ำ ทางการเกษตร	ลำดับ ความสำคัญ	ความเพียงพอของน้ำเพื่อ การเกษตร ตลอดทั้งปี		การเข้าถึงแหล่งน้ำการเกษตร		
		เพียงพอ	ไม่เพียงพอ	ทั่วถึง	ไม่ทั่วถึง	ร้อยละของ ครัวเรือนที่เข้าถึงฯ
3.2) แหล่งน้ำธรรมชาติ						
<input type="checkbox"/> 1. แม่น้ำ						
<input checked="" type="checkbox"/> 2. ห้วย/ลำธาร	ที่ 2	✓	✓	30%	70%	30%
<input checked="" type="checkbox"/> 3. คลอง	ที่ 3		✓	50%	50%	50%
<input checked="" type="checkbox"/> 4. หนองน้ำ/บึง	ที่ 1	✓	✓	10%	90%	10%
<input type="checkbox"/> 5. น้ำตก						
<input type="checkbox"/> 6. อื่นๆ(โปรดระบุ)						
6.1) .....						
6.2) .....						
6.3) .....						
3.3) แหล่งน้ำที่มนุษย์สร้างขึ้น						
<input type="checkbox"/> 1. แก้มลิง	ที่ 1	-	✓	30%	70%	30%
<input type="checkbox"/> 2. อ่างเก็บน้ำ	ที่ 2	-	✓	30%	70%	30%
<input type="checkbox"/> 3. ฝาย						
<input type="checkbox"/> 4. สระ						
<input type="checkbox"/> 5. คลอง	ที่ 3	-	✓	50%	50%	50%
ชลประทาน						
<input type="checkbox"/> 6. อื่นๆ(โปรดระบุ)						
6.1) .....						
6.2) สระน้ำประจักษ์...	ที่ 4	-	✓	20 บ่อ	70 บ่อ	20%
6.3) ...ไร่นา.....						



ส่วนที่ 4 : ข้อมูลด้านแหล่งน้ำกิน น้ำใช้ (หรือน้ำเพื่อการอุปโภค บริโภค)

คำชี้แจง กรุณากรอกข้อมูลรายละเอียดแหล่งน้ำที่ใช้ในการอุปโภค บริโภคของหมู่บ้าน/ชุมชนในปีที่ผ่านมา

แหล่งน้ำ	ไม่มี	มี		ทั่วถึงหรือไม่		
		เพียงพอ	ไม่เพียงพอ	ทั่วถึง	ไม่ทั่วถึง	ร้อยละของครัวเรือนที่เข้าถึง
4.1 บ่อบาดาลสาธารณะ	-	-	-	-	-	
4.2 บ่อน้ำตื้นสาธารณะ			✓	-	✓	30%
4.3 ประปาหมู่บ้าน (ขององค์กรปกครองส่วนท้องถิ่น)			✓	-	✓	90%
4.4 ระบบประปา (การประปาส่วนภูมิภาค)						
4.5 แหล่งน้ำธรรมชาติ			✓	-	✓	60%
4.6 อื่นๆ (โปรดระบุ)						
4.6.1) .....						
4.6.2) .....						
4.6.3) .....						

4.7 สรุป ครัวเรือนในหมู่บ้านนี้ มีน้ำกิน น้ำใช้ เพียงพอหรือไม่

เพียงพอ

ไม่เพียงพอ

คิดเป็นร้อยละ.....80.....ของทั้งหมู่บ้าน

หมู่ที่ ๘ บ้านกระสัง

หมู่บ้าน/ชุมชน..... กระสัง..... หมู่ที่ ๘ ตำบล..... โขกเหนือ..... อปต./เทศบาล..... โขกเหนือ.....

อำเภอ..... ลำดวน..... จังหวัด..... สุรินทร์.....

จำนวนประชากรทั้งหมด..... ๑๘๖..... คน ชาย..... ๘๓..... คน หญิง..... ๑๐๓..... คน

ครัวเรือนทั้งหมด..... ๔๕..... ครัวเรือน พื้นที่ทั้งหมด..... ๑,๐๐๐..... ไร่

ส่วนที่ ๒ : ข้อมูลด้านการเกษตร

คำชี้แจง กรุณาใส่เครื่องหมาย ✓ ใน  หากมีการทำการเกษตรประเภทนั้นๆ และกรอกข้อมูลในตาราง

ประเภทของการทำการเกษตร		จำนวน	ผลผลิตเฉลี่ย (กก./ไร่)	ต้นทุนการผลิตเฉลี่ย (บาท/ไร่)	ราคาขายโดยเฉลี่ย (บาท/ไร่)
๒.๑) ทำนา	<input type="checkbox"/> ในเขตชลประทาน	..... ครัวเรือน ..... ไร่	..... กก./ไร่	..... บาท/ไร่	..... บาท/ไร่
	<input checked="" type="checkbox"/> นอกเขตชลประทาน	..... ๔๓ ครัวเรือน ..... ๑,๐๐๐ ไร่	..... กก./ไร่	..... บาท/ไร่	..... บาท/ไร่
๒.๒) ทำสวน	สวนหม่อน.....	..... ๒ ครัวเรือน ..... ไร่	..... กก./ไร่	..... บาท/ไร่	..... บาท/ไร่
	สวน.....	..... ครัวเรือน ..... ไร่	..... กก./ไร่	..... บาท/ไร่	..... บาท/ไร่
	สวน.....	..... ครัวเรือน ..... ไร่	..... กก./ไร่	..... บาท/ไร่	..... บาท/ไร่
	สวน.....	..... ครัวเรือน ..... ไร่	..... กก./ไร่	..... บาท/ไร่	..... บาท/ไร่
๒.๓) ทำไร่	<input type="checkbox"/> ไร่อ้อย	..... ครัวเรือน ..... ไร่	..... กก./ไร่	..... บาท/ไร่	..... บาท/ไร่
	<input type="checkbox"/> ไร่ข้าวโพด	..... ครัวเรือน ..... ไร่	..... กก./ไร่	..... บาท/ไร่	..... บาท/ไร่
	<input checked="" type="checkbox"/> ไร่มันสำปะหลัง	..... ๔ ครัวเรือน ..... ๑๐ ไร่	..... กก./ไร่	..... บาท/ไร่	..... บาท/ไร่
	<input type="checkbox"/> อื่นๆ โปรดระบุ.....	..... ครัวเรือน ..... ไร่	..... กก./ไร่	..... บาท/ไร่	..... บาท/ไร่
๒.๔) อื่นๆ	<input type="checkbox"/> อื่นๆ โปรดระบุ.....	..... ครัวเรือน ..... ไร่	..... กก./ไร่	..... บาท/ไร่	..... บาท/ไร่

ส่วนที่ 3 : ข้อมูลด้านแหล่งน้ำทางการเกษตร

คำชี้แจง กรุณากรอกข้อมูลรายละเอียดแหล่งน้ำที่ใช้ในการเกษตรของหมู่บ้าน/ชุมชนในปีที่ผ่านมา

แหล่งน้ำ ทางการเกษตร	ความเพียงพอของปริมาณน้ำฝนที่ใช้ในการทำ การเกษตร		ปริมาณน้ำฝนที่ตกโดยเฉลี่ยในปีที่ผ่านมา (มิลลิเมตร) กรณีที่ทราบโปรตรระบุ			
	เพียงพอ	ไม่เพียงพอ				
3.1) ปริมาณน้ำฝน		✓				
แหล่งน้ำ ทางการเกษตร	ลำดับ ความสำคัญ	ความเพียงพอของน้ำเพื่อ การเกษตร ตลอดทั้งปี		การเข้าถึงแหล่งน้ำการเกษตร		
		เพียงพอ	ไม่เพียงพอ	ทั่วถึง	ไม่ทั่วถึง	ร้อยละของ ครัวเรือนที่เข้าถึงฯ
3.2) แหล่งน้ำธรรมชาติ						
<input type="checkbox"/> 1. แม่น้ำ						
<input checked="" type="checkbox"/> 2. ห้วย/ลำธาร	1	-	✓	-	✓	-
<input type="checkbox"/> 3. คลอง						
<input type="checkbox"/> 4. หนองน้ำ/บึง						
<input type="checkbox"/> 5. น้ำตก						
<input type="checkbox"/> 6. อื่นๆ(โปรดระบุ)						
6.1) .....						
6.2) .....						
6.3) .....						
3.3) แหล่งน้ำที่มนุษย์สร้างขึ้น						
<input type="checkbox"/> 1. แก้มลิง						
<input type="checkbox"/> 2. อ่างเก็บน้ำ						
<input checked="" type="checkbox"/> 3. ฝาย	2	-	✓	-	✓	-
<input checked="" type="checkbox"/> 4. สระ	3	-	✓	-	✓	-
<input type="checkbox"/> 5. คลอง ชลประทาน						
<input type="checkbox"/> 6. อื่นๆ(โปรดระบุ)						
6.1) .....						
6.2) .....						
6.3) .....						

ส่วนที่ 4 : ข้อมูลด้านแหล่งน้ำกิน น้ำใช้ (หรือน้ำเพื่อการอุปโภค บริโภค)

คำชี้แจง กรุณากรอกข้อมูลรายละเอียดแหล่งน้ำที่ใช้ในการอุปโภค บริโภคของหมู่บ้าน/ชุมชนในปีที่ผ่านมา

แหล่งน้ำ	ไม่มี	มี		ทั่วถึงหรือไม่		
		เพียงพอ	ไม่เพียงพอ	ทั่วถึง	ไม่ทั่วถึง	ร้อยละของครัวเรือนที่เข้าถึง
4.1 บ่อนาดาลสาธารณะ	-	-	√	-	√	-
4.2 บ่อน้ำตื้นสาธารณะ	√	-	-	-	-	-
4.3 ประปาหมู่บ้าน (ขององค์กรปกครองส่วนท้องถิ่น)	√	-	-	-	-	-
4.4 ระบบประปา (การประปาส่วนภูมิภาค)	√	-	-	-	-	-
4.5 แหล่งน้ำธรรมชาติ						
4.6 อื่นๆ (โปรดระบุ)						
4.6.1) .....						
4.6.2) .....						
4.6.3) .....						

4.7 สรุป ครัวเรือนในหมู่บ้านนี้ มีน้ำกิน น้ำใช้ เพียงพอหรือไม่

เพียงพอ       ไม่เพียงพอ      คิดเป็นร้อยละ.....ของทั้งหมดหมู่บ้าน

หมู่ที่ ๙ บ้านโคกสะอาด

หมู่บ้าน/ชุมชน.....โคกสะอาด.....หมู่ที่ ๙ ตำบล.....โชคเหนือ.....อบต./เทศบาล.....โชคเหนือ.....

อำเภอ.....ลำดวน.....จังหวัด.....สุรินทร์.....

จำนวนประชากรทั้งหมด.....๙๓๐.....คน ชาย.....๔๕๙.....คน หญิง.....๔๗๑.....คน

ครัวเรือนทั้งหมด.....๒๕๘.....ครัวเรือน พื้นที่ทั้งหมด.....๓,๕๐๐.....ไร่

ส่วนที่ ๒ : ข้อมูลด้านการเกษตร

คำชี้แจง กรุณาใส่เครื่องหมาย ✓ ใน  หากมีการทำการเกษตรประเภทนั้นๆ และกรอกข้อมูลในตาราง

ประเภทของการทำการเกษตร		จำนวน	ผลผลิตเฉลี่ย (กก./ไร่)	ต้นทุนการผลิตเฉลี่ย (บาท/ไร่)	ราคาขายโดยเฉลี่ย (บาท/ไร่)
๒.๑) ทำนา	<input type="checkbox"/> ในเขตชลประทาน	.....ครัวเรือน .....ไร่	.....กก./ไร่	.....บาท/ไร่	.....บาท/ไร่
	<input checked="" type="checkbox"/> นอกเขตชลประทาน	.....๑๑๙ ครัวเรือน .....๒,๑๒๐ ไร่	.....๓๕๐ กก./ไร่	๒,๕๐๐-๓,๐๐๐ บาท/ ไร่	๓,๐๐๐-๔,๐๐๐ บาท/ ไร่
๒.๒) ทำสวน	สวน.....	.....ครัวเรือน .....ไร่	.....กก./ไร่	.....บาท/ไร่	.....บาท/ไร่
	สวน.....	.....ครัวเรือน .....ไร่	.....กก./ไร่	.....บาท/ไร่	.....บาท/ไร่
	สวน.....	.....ครัวเรือน .....ไร่	.....กก./ไร่	.....บาท/ไร่	.....บาท/ไร่
	สวน.....	.....ครัวเรือน .....ไร่	.....กก./ไร่	.....บาท/ไร่	.....บาท/ไร่
๒.๓) ทำไร่	<input type="checkbox"/> ไร่อ้อย	.....ครัวเรือน .....ไร่	.....กก./ไร่	.....บาท/ไร่	.....บาท/ไร่
	<input type="checkbox"/> ไร่ข้าวโพด	.....ครัวเรือน .....ไร่	.....กก./ไร่	.....บาท/ไร่	.....บาท/ไร่
	<input type="checkbox"/> ไร่มันสำปะหลัง	.....ครัวเรือน .....ไร่	.....กก./ไร่	.....บาท/ไร่	.....บาท/ไร่
	<input type="checkbox"/> อื่นๆ โปรดระบุ	.....ครัวเรือน .....ไร่	.....กก./ไร่	.....บาท/ไร่	.....บาท/ไร่
๒.๔) อื่นๆ	<input type="checkbox"/> อื่นๆ โปรดระบุ	.....ครัวเรือน .....ไร่	.....กก./ไร่	.....บาท/ไร่	.....บาท/ไร่

**ส่วนที่ 3 : ข้อมูลด้านแหล่งน้ำทางการเกษตร**

**คำชี้แจง** กรุณากรอกข้อมูลรายละเอียดแหล่งน้ำที่ใช้ในการเกษตรของหมู่บ้าน/ชุมชนในปีที่ผ่านมา

แหล่งน้ำ ทางการเกษตร	ความเพียงพอของปริมาณน้ำฝนที่ใช้ในการทำ การเกษตร		ปริมาณน้ำฝนที่ตกโดยเฉลี่ยในปีที่ผ่านมา (มิลลิเมตร) กรณีที่ทราบไปรตระบุ			
	เพียงพอ	ไม่เพียงพอ	การเข้าถึงแหล่งน้ำเพื่อการเกษตร		ร้อยละของ ครัวเรือนที่เข้าถึง	
3.1) ปริมาณน้ำฝน						
แหล่งน้ำ ทางการเกษตร	ลำดับ ความสำคัญ	ความเพียงพอของน้ำเพื่อ การเกษตร ตลอดทั้งปี		การเข้าถึงแหล่งน้ำเพื่อการเกษตร		
		เพียงพอ	ไม่เพียงพอ	ทั่วถึง	ไม่ทั่วถึง	ร้อยละของ ครัวเรือนที่เข้าถึง
<b>3.2) แหล่งน้ำธรรมชาติ</b>						
<input type="checkbox"/> 1. แม่น้ำ						
<input type="checkbox"/> 2. ห้วย/ลำธาร						
<input checked="" type="checkbox"/> 3. คลอง			√		√	
<input type="checkbox"/> 4. หนองน้ำ/บึง						
<input type="checkbox"/> 5. น้ำตก						
<input type="checkbox"/> 6. อื่นๆ(ไปรตระบุ)						
6.1) .....						
6.2) .....						
6.3) .....						
<b>3.3) แหล่งน้ำที่มนุษย์สร้างขึ้น</b>						
<input type="checkbox"/> 1. แก้มลิง						
<input type="checkbox"/> 2. อ่างเก็บน้ำ						
<input type="checkbox"/> 3. ฝาย						-
<input checked="" type="checkbox"/> 4. สระ			√	-	√	-
<input type="checkbox"/> 5. คลอง ชลประทาน						
<input type="checkbox"/> 6. อื่นๆ(ไปรตระบุ)						
6.1) .....						
6.2) .....						
6.3) .....						

ส่วนที่ 4 : ข้อมูลด้านแหล่งน้ำกิน น้ำใช้ (หรือน้ำเพื่อการอุปโภค บริโภค)

คำชี้แจง กรุณากรอกข้อมูลรายละเอียดแหล่งน้ำที่ใช้ในการอุปโภค บริโภคของหมู่บ้าน/ชุมชนในปีที่ผ่านมา

แหล่งน้ำ	ไม่มี	มี		ทั่วถึงหรือไม่		
		เพียงพอ	ไม่เพียงพอ	ทั่วถึง	ไม่ทั่วถึง	ร้อยละของครัวเรือนที่เข้าถึง
4.1 บ่อนาดาลสาธารณะ					√	
4.2 บ่อน้ำตื้นสาธารณะ						
4.3 ประปาหมู่บ้าน (ขององค์กรปกครองส่วนท้องถิ่น)						
4.4 ระบบประปา (การประปาส่วนภูมิภาค)						
4.5 แหล่งน้ำธรรมชาติ			√			
4.6 อื่นๆ (โปรดระบุ)						
4.6.1) .....						
4.6.2) .....						
4.6.3) .....						

4.7 สรุป ครัวเรือนในหมู่บ้านนี้ มีน้ำกิน น้ำใช้ เพียงพอหรือไม่

เพียงพอ       ไม่เพียงพอ      คิดเป็นร้อยละ.....ของทั้งหมู่บ้าน

## ส่วนที่ ๒

### ยุทธศาสตร์องค์กรปกครองส่วนท้องถิ่น

#### ๑. ความสัมพันธ์ระหว่างแผนพัฒนาระดับมหภาค

##### ๑.๑ แผนยุทธศาสตร์ชาติ ๒๐ ปี (พ.ศ. ๒๕๖๑ - ๒๕๘๐)

โดยที่รัฐธรรมนูญแห่งราชอาณาจักรไทย มาตรา ๖๕ กำหนดให้รัฐพึงจัดให้มียุทธศาสตร์ชาติเป็นเป้าหมายการพัฒนาประเทศอย่างยั่งยืน ตามหลักธรรมาภิบาลเพื่อใช้เป็นกรอบในการจัดทำแผนต่างๆให้สอดคล้องและบูรณาการกันเพื่อให้เกิดเป็นพลังผลักดันร่วมกันไปสู่เป้าหมายดังกล่าว โดยให้เป็นไปตามที่กำหนดในกฎหมายว่าด้วยการจัดทำยุทธศาสตร์ชาติ และต่อมาได้มีการตราพระราชบัญญัติการจัดทำยุทธศาสตร์ชาติ พ.ศ. ๒๕๖๐ มีผลบังคับใช้เมื่อวันที่ ๑ สิงหาคม ๒๕๖๐ โดยกำหนดให้มีการแต่งตั้งคณะกรรมการยุทธศาสตร์ชาติ เพื่อรับผิดชอบในการจัดทำร่างยุทธศาสตร์ชาติ กำหนดวิธีการการมีส่วนร่วมของประชาชนในการจัดทำร่างยุทธศาสตร์ชาติ ในการติดตาม การตรวจสอบ และการประเมินผล รวมทั้งกำหนดมาตรการส่งเสริมและสนับสนุนให้ประชาชนทุกภาคส่วนดำเนินการให้สอดคล้องกับยุทธศาสตร์ชาติ

เพื่อให้เป็นไปตามที่กำหนดในพระราชบัญญัติการจัดทำ ยุทธศาสตร์ชาติ พ.ศ. ๒๕๖๐ คณะกรรมการยุทธศาสตร์ชาติได้แต่งตั้งคณะกรรมการจัดทำยุทธศาสตร์ชาติด้านต่างๆ รวม ๖ คณะอันประกอบด้วย คณะกรรมการจัดทำยุทธศาสตร์ชาติด้านความมั่นคง คณะกรรมการจัดทำยุทธศาสตร์ชาติด้านการสร้างความสามารถในการแข่งขัน คณะกรรมการจัดทำยุทธศาสตร์ชาติด้านการพัฒนาและเสริมสร้างศักยภาพทรัพยากรมนุษย์ คณะกรรมการจัดทำยุทธศาสตร์ชาติด้านการสร้างโอกาสและความเสมอภาคทางสังคม คณะกรรมการจัดทำยุทธศาสตร์ชาติด้านการสร้างการเติบโตบนคุณภาพชีวิตที่เป็นมิตรต่อสิ่งแวดล้อม และ คณะกรรมการจัดทำยุทธศาสตร์ชาติด้านการปรับสมดุลและพัฒนาระบบการบริหารจัดการภาครัฐ เพื่อรับผิดชอบในการดำเนินการจัดทำร่างยุทธศาสตร์ชาติให้เป็นไปตามหลักเกณฑ์ วิธีการ และเงื่อนไขที่กำหนด ตลอดจนได้จัดให้มีการรับฟังความคิดเห็นของประชาชนและหน่วยงานของรัฐที่เกี่ยวข้องอย่างกว้างขวางเพื่อประกอบการพิจารณาจัดทำร่างยุทธศาสตร์ชาติตามที่กฎหมายกำหนดแล้ว

ยุทธศาสตร์ชาติ ๒๐ ปี (พ.ศ. ๒๕๖๑-๒๕๘๐) เป็นยุทธศาสตร์ชาติฉบับแรกของประเทศไทยตามรัฐธรรมนูญแห่งราชอาณาจักรไทย ซึ่งจะต้องนำไปสู่การปฏิบัติเพื่อให้ประเทศไทยบรรลุวิสัยทัศน์“ประเทศไทยมีความมั่นคง มั่งคั่ง ยั่งยืน เป็นประเทศพัฒนาแล้ว ด้วยการพัฒนาตามหลักปรัชญาของเศรษฐกิจพอเพียง” ภายในช่วงเวลาดังกล่าว เพื่อความสุขของคนไทยทุกคน

สถานการณ์ แนวโน้ม วิสัยทัศน์ และเป้าหมายในการพัฒนาประเทศ

##### ๑. บทนำ

การพัฒนาประเทศไทยนับตั้งแต่แผนพัฒนาเศรษฐกิจและสังคมแห่งชาติ ฉบับที่ ๑ เป็นต้นมาได้ส่งผลให้ประเทศมีการพัฒนาในทุกมิติ ทั้งในด้านเศรษฐกิจที่ประเทศไทยได้รับการยกระดับเป็นประเทศในกลุ่มบนของกลุ่มประเทศระดับรายได้ปานกลาง ในด้านสังคมที่มีการพัฒนาคุณภาพชีวิตของประชาชนส่งผลให้ประเทศไทยหลุดพ้นจากการเป็นประเทศยากจน และในด้านสิ่งแวดล้อมที่ประเทศไทยมี



ข้อได้เปรียบในความหลากหลายเชิงนิเวศ อย่างไรก็ตาม ประเทศไทยยังมีความท้าทายต่อการพัฒนาที่สำคัญ อาทิ อัตราการขยายตัวทางเศรษฐกิจในปี ๒๕๖๐ ที่ร้อยละ ๓.๙ ถือว่าอยู่ในระดับต่ำกว่าศักยภาพ

เมื่อเทียบกับร้อยละ ๖.๐ ต่อปีในช่วงเวลาเกือบ ๖ ทศวรรษที่ผ่านมา โดยมีสาเหตุหลักจากการชะลอตัวของการลงทุนภายในประเทศและสถานการณ์เศรษฐกิจโลกที่ยังไม่ฟื้นตัวได้เต็มที่ โครงสร้างเศรษฐกิจไทยที่ยังไม่สามารถขับเคลื่อนด้วยนวัตกรรมได้อย่างเต็มประสิทธิภาพภาคบริการและภาคเกษตรมีผลิตภาพการผลิตในระดับต่ำ ขาดการนำเทคโนโลยีเข้ามาเพิ่มประสิทธิภาพในการผลิต ประกอบกับแรงงานไทยยังมีปัญหาเรื่องคุณภาพและสมรรถนะที่ไม่สอดคล้องกับความต้องการในการขับเคลื่อนการพัฒนาของประเทศ

นอกจากนั้น ศักยภาพและคุณภาพของประชากรไทยทุกช่วงวัยยังคงเป็นปัจจัยท้าทายสำคัญต่อการพัฒนาประเทศ แม้ว่าการเข้าถึงระบบบริการสาธารณสุข การศึกษา บริการสาธารณสุข โครงสร้างพื้นฐานต่างๆ และการคุ้มครองทางสังคมอื่น ๆ ของคนไทยมีความครอบคลุมเพิ่มมากขึ้น แต่ยังคงมีปัญหาเรื่องคุณภาพการให้บริการที่มีมาตรฐานแตกต่างกันระหว่างพื้นที่ ซึ่งเป็นหนึ่งในสาเหตุหลักที่ทำให้ประเทศไทยยังคงมีปัญหาความเหลื่อมล้ำในหลายมิติ ขณะที่ปัญหาด้านความยากจนยังคงเป็นประเด็นท้าทายในการยกระดับการพัฒนาประเทศให้ประชาชนมีรายได้สูงขึ้นและแก้ปัญหาความเหลื่อมล้ำอย่างยั่งยืน ขณะเดียวกันการวางกลยุทธ์ระยะยาวในการฟื้นฟู การใช้ และการรักษาทรัพยากรอย่างบูรณาการเพื่อการพัฒนาประเทศที่ผ่านมายังขาดความชัดเจน ส่งผลให้ทรัพยากรธรรมชาติและสิ่งแวดล้อมของประเทศยังมีปัญหาการใช้้อย่างสิ้นเปลืองและเสื่อมโทรมลงอย่างรวดเร็ว

ทั้งนี้ ปัญหาดังกล่าวข้างต้นมีสาเหตุส่วนหนึ่งมาจากประสิทธิภาพการบริหารจัดการภาครัฐ การพัฒนาประเทศขาดความต่อเนื่องและความยืดหยุ่นในการตอบสนองต่อความต้องการและปัญหาของประชาชน ขณะที่ความมั่นคงภายในประเทศยังมีหลายประเด็นที่ต้องเสริมสร้างให้เกิดความเข้มแข็ง ลดความขัดแย้งทางความคิดและอุดมการณ์ที่มีรากฐานมาจากความเหลื่อมล้ำ ความไม่เสมอภาค การขาดความเชื่อมั่นในกระบวนการยุติธรรม และปัญหาการขาดเสถียรภาพทางการเมืองตลอดจนส่งเสริมคนในชาติให้ยึดมั่นสถาบันหลักเป็นศูนย์รวมจิตใจให้เกิดความรักและความสามัคคี

ในขณะเดียวกัน การเปลี่ยนแปลงโครงสร้างประชากรที่มีสัดส่วนประชากรวัยแรงงานและวัยเด็กที่ลดลงและประชากรสูงอายุที่เพิ่มขึ้นอย่างต่อเนื่อง จะเป็นปัจจัยเสี่ยงสำคัญที่จะทำให้การพัฒนาประเทศในมิติต่าง ๆ มีความท้าทายมากขึ้น ทั้งในส่วนของเสถียรภาพทางการเงินการคลังของประเทศในการจัดสวัสดิการเพื่อดูแลผู้สูงอายุที่เพิ่มสูงขึ้น การลงทุนและการออม การเจริญเติบโตทางเศรษฐกิจของประเทศ ความมั่นคงทางสังคม การบริหารจัดการทรัพยากรธรรมชาติอย่างยั่งยืนซึ่งจะเป็นประเด็นท้าทายต่อการขับเคลื่อนประเทศไปสู่การเป็นประเทศพัฒนาแล้ว

## ๒. ปัจจัยและแนวโน้มที่คาดว่าจะส่งผลต่อการพัฒนาประเทศ

แม้ว่าประเทศไทยจะมีตำแหน่งที่ตั้งที่สามารถเป็นศูนย์กลางในการเชื่อมโยงในภูมิภาค และเป็นประตูสู่เอเชีย แต่การที่มีอาณาเขตติดกับประเทศเพื่อนบ้านหลายประเทศ ทำให้ปัญหาด้านเขตแดนกับประเทศเพื่อนบ้านยังคงเป็นความท้าทายด้านความมั่นคงในอนาคต นอกจากนี้ ประเทศไทยยังคงต้องให้ความสำคัญกับปัญหาด้านความมั่นคงอื่น ๆ ที่มีความซับซ้อน ละเอียดอ่อน และมีความเชื่อมโยงกันหลายมิติ ที่อาจเป็นประเด็นท้าทายต่อการสร้างบรรยากาศความไว้วางใจระหว่างรัฐกับประชาชนและระหว่างประชาชนกับประชาชน ซึ่งรวมถึงการสร้างสามัคคีของคนในชาติที่จะนำไปสู่การแก้ปัญหาความขัดแย้งระหว่างกลุ่ม

ประชากรไทยที่มีแนวคิดและความเชื่อที่แตกต่างกันอย่างยั่งยืนนอกจากนี้ การขยายอิทธิพลและการเพิ่มบทบาทของประชาคมมหาอำนาจ ที่อาจก่อให้เกิดการเปลี่ยนแปลงไปสู่ระบบหลายขั้วอำนาจ หรือเกิดการย้ายขั้วอำนาจทางเศรษฐกิจ ซึ่งอาจส่งผลกระทบต่อเสถียรภาพทางเศรษฐกิจของประเทศในอนาคต ขณะที่องค์กรที่ไม่ใช่รัฐ อาทิ

องค์การระหว่างประเทศ และบริษัทข้ามชาติ จะมีบทบาทมากขึ้นในการกำหนดกฎ ระเบียบ ทิศทางความสัมพันธ์และมาตรฐานสากลต่างๆ ทั้งในด้านความมั่นคง และเศรษฐกิจ รวมทั้งการรวมกลุ่มเศรษฐกิจและการเปิดเสรีในภูมิภาคที่นำไปสู่ความเชื่อมโยงในทุกกระบวน อาจก่อให้เกิดความเสียด้านอาชญากรรมข้ามชาติและเศรษฐกิจนอกระบบ รวมทั้งปัญหายาเสพติด การค้ามนุษย์ และการลักลอบเข้าเมือง

ในทางกลับกัน ความเปลี่ยนแปลงจากโลกาภิวัตน์และความก้าวหน้าทางวิทยาศาสตร์และเทคโนโลยีที่ได้รับการพัฒนาอย่างก้าวกระโดดจะก่อให้เกิดนวัตกรรมอย่างพลิกผัน อาทิ เทคโนโลยีปัญญาประดิษฐ์ อินเทอร์เน็ตในทุกสิ่ง การวิเคราะห์ข้อมูลขนาดใหญ่ หุ่นยนต์และโดรน เทคโนโลยีพันธุกรรมสมัยใหม่ และเทคโนโลยีทางการเงิน ซึ่งตัวอย่างแนวโน้มการพัฒนาเทคโนโลยีอย่างก้าวกระโดดเหล่านี้ คาดว่าจะเป็นปัจจัยสนับสนุนหลักที่ช่วยทำให้เศรษฐกิจโลกและเศรษฐกิจไทยมีแนวโน้มที่จะกลับมาขยายตัวได้เข้มแข็งขึ้น แนวโน้มสำคัญที่จำเป็นต้องมีการติดตามอย่างใกล้ชิด อาทิ การรวมกลุ่มทางการค้าและการลงทุนที่จะมีความหลากหลายเพิ่มมากขึ้น การแข่งขันที่คาดว่าจะรุนแรงขึ้นในการเพิ่มผลิตภาพและสร้างความหลากหลายของสินค้าและบริการที่ตอบโจทย์รูปแบบชีวิตใหม่ๆ

นอกจากนั้น ประเทศไทยคาดว่าจะเข้าสู่การเป็นสังคมสูงวัยระดับสุดยอดในปี ๒๕๗๔ จะก่อให้เกิดโอกาสใหม่ๆ ในการตอบสนองความต้องการของกลุ่มผู้บริโภคนสูงวัยที่จะมีสัดส่วนเพิ่มขึ้นอย่างต่อเนื่อง รวมทั้งการคาดการณ์ว่าครอบครัวไทยจะมีขนาดเล็กลงและมีรูปแบบที่หลากหลายมากขึ้น ประชากรในประเทศไทยจะมีช่วงอายุที่แตกต่างกันและจะมีกลุ่มคนช่วงอายุใหม่ๆ เพิ่มขึ้น ซึ่งจะส่งผลกระทบต่อทัศนคติและพฤติกรรมที่แตกต่างกัน ดังนั้น การเตรียมความพร้อมของประชากรให้มีคุณภาพและการนำเทคโนโลยีที่เหมาะสมมาใช้ในการผลิตและการบริการของประเทศจะเป็นความท้าทายสำคัญในระยะต่อไป

ในขณะเดียวกัน โครงสร้างประชากรที่เข้าสู่สังคมสูงวัย อาจทำให้เกิดความต้องการแรงงานต่างชาติเพิ่มมากขึ้นเพื่อทดแทนจำนวนแรงงานไทยที่ลดลง ซึ่งปัจจัยด้านการเปิดเสรีในภูมิภาคและความก้าวหน้าของการพัฒนาระบบคมนาคมขนส่งในภูมิภาคจะทำให้การเคลื่อนย้ายแรงงานและการย้ายถิ่นมีความสะดวกมากขึ้น และเป็นปัจจัยสำคัญที่จะทำให้เกิดการเคลื่อนย้ายประชากรเข้าออกประเทศเพิ่มมากขึ้น โดยเฉพาะในกลุ่มประชากรที่มีศักยภาพซึ่งมีแนวโน้มในการเคลื่อนย้ายไปเรียนหรือทำงานในทั่วทุกมุมโลกสูงขึ้น ทั้งนี้ การย้ายถิ่นส่วนใหญ่มีวัตถุประสงค์เพื่อแสวงหาโอกาสทางเศรษฐกิจที่ดีขึ้น จึงอาจจะเป็นไปได้ที่ประเทศไทยจะยังคงเป็นประเทศผู้รับของประชากรจากประเทศเพื่อนบ้านขณะที่ประชากรไทยโดยเฉพาะแรงงานทักษะอาจมีแรงจูงใจในการย้ายถิ่นไปยังประเทศที่มีระดับการพัฒนาที่ดีกว่า อาจทำให้การแย่งชิงแรงงานมีความรุนแรงมากขึ้น ซึ่งจะยิ่งทำให้เกิดความเสี่ยงต่อการเจริญเติบโตทางเศรษฐกิจและการเปลี่ยนแปลงของบริบทสังคมไทย

นอกจากนี้ ผลกระทบจากการเปลี่ยนแปลงสภาพภูมิอากาศคาดว่าจะมีความรุนแรงมากขึ้นทั้งในเชิงความผันผวน ความถี่ และขอบเขตที่กว้างขวางมากขึ้น ซึ่งจะสร้างความเสียหายต่อชีวิตและทรัพย์สิน ระบบโครงสร้างพื้นฐานที่จำเป็น ตลอดจนระบบผลิตทางการเกษตรที่สัมพันธ์ต่อเนื่องกับ

ความมั่นคงด้านอาหารและน้ำ ขณะที่ระบบนิเวศต่างๆ มีแนวโน้มเสื่อมโทรมลง และมีความเป็นไปได้ค่อนข้างสูงในการสูญเสียความสามารถในการรองรับความต้องการของมนุษย์ได้อย่างมีประสิทธิภาพอย่างไรก็ดี ระดับความรุนแรงของผลกระทบอันเกิดจากการเปลี่ยนแปลงภูมิอากาศโลกและความเสื่อมโทรมของระบบนิเวศต่าง ๆ ดังกล่าวที่แต่ละประเทศจะต้องเผชิญจะมีความแตกต่างกัน ทำให้การเป็นสังคมสีเขียว การรักษาและบริหารจัดการทรัพยากรธรรมชาติและสิ่งแวดล้อมอย่างบูรณาการจะได้รับความสำคัญและความสนใจจากนานาประเทศรวมทั้งประเทศไทยเพิ่มมากขึ้น พลังงานทดแทนและพลังงานทางเลือก รวมถึงการสร้างสมดุลความมั่นคงด้านพลังงานและอาหารมีแนวโน้มที่จะมีความสำคัญเพิ่มมากขึ้นกฎระเบียบและข้อตกลงด้านสิ่งแวดล้อมจะมีความเข้มข้นและเข้มงวดขึ้น โดยกรอบการพัฒนาตามข้อตกลงระหว่างประเทศต่างๆ ที่สำคัญ เช่น เป้าหมายการพัฒนาที่ยั่งยืน และบันทึกความตกลงปารีสจะได้รับการนำไปปฏิบัติอย่างจริงจังมากยิ่งขึ้น

แนวโน้มเหล่านี้จะก่อให้เกิดความท้าทายต่อการพัฒนาประเทศในหลายมิติ ทั้งในส่วนของการทำงานและอาชีพ สาขาการผลิตและบริการใหม่ๆ ความมั่นคงของประเทศอันเกิดจากภัยคุกคามและความเสี่ยงด้านอื่นๆ ที่ซับซ้อนขึ้น อาชญากรรมไซเบอร์ รูปแบบการก่อสงครามที่ใช้เทคโนโลยีเป็นเครื่องมือ การเคลื่อนย้ายอย่างเสรีและรวดเร็วของผู้คน เงินทุน ข้อมูลข่าวสาร องค์กรความรู้ เทคโนโลยี และสินค้าและบริการ การปรับตัวต่อการเปลี่ยนแปลงสภาพภูมิอากาศที่รวดเร็วและคาดการณ์ได้ยาก การเกิดขึ้นของโรคระบาด และโรคอุบัติใหม่ที่จะส่งผลให้การเฝ้าระวังด้านสาธารณสุขในประเทศมีความสำคัญมากขึ้น อาจนำไปสู่ปัญหาความเหลื่อมล้ำที่ทวีความรุนแรงมากขึ้นได้ หากไม่มีมาตรการที่มีประสิทธิภาพในการป้องกันและรองรับผลกระทบต่างๆ ที่คาดว่าจะเกิดขึ้น ซึ่งรวมถึงการเตรียมความพร้อมเพื่อรองรับการเปลี่ยนแปลงทางเทคโนโลยีและนวัตกรรมแบบพลิกผันที่จะเกิดขึ้นอย่างรวดเร็วโดยเฉพาะอย่างยิ่งหากการเข้าถึงเทคโนโลยี โครงสร้างพื้นฐาน และองค์ความรู้สมัยใหม่มีระดับความแตกต่างกันระหว่างกลุ่มประชากรต่างๆ โดยการเปลี่ยนแปลงทางเทคโนโลยีและนวัตกรรมดังกล่าวจะส่งผลต่อทั้งการทำงานและอาชีพที่จะมีรูปแบบและลักษณะงานที่เปลี่ยนไป มีความต้องการแรงงานที่มีสมรรถนะสูงเพิ่มมากขึ้น หลายอาชีพอาจหายไปจากตลาดงานในปัจจุบันและบางอาชีพจะถูกทดแทนด้วยระบบอัตโนมัติ โดยเฉพาะอาชีพที่ต้องการทักษะระดับต่ำ ก่อให้เกิดความเสี่ยงต่อความมั่นคงและคุณภาพชีวิตของประชาชนที่ปรับตัวไม่ทันหรือขาดความรู้และทักษะที่ทันกับยุคสมัยที่เปลี่ยนแปลงไปกระแสโลกาภิวัตน์ที่จะทำให้เกิดการพัฒนาขยายความเป็นเมือง วิถีชีวิตที่เปลี่ยนไปอย่างรวดเร็ว รวมทั้งการเปลี่ยนแปลงทางสภาพภูมิอากาศที่อาจจะมีความแปรปรวนมากยิ่งขึ้น ซึ่งปัจจัยทั้งหมดดังกล่าวจะส่งผลให้ปัญหาความยากจนและความเหลื่อมล้ำของประเทศมีความซับซ้อนมากยิ่งขึ้น

จากปัจจัยและแนวโน้มที่คาดว่าจะส่งผลต่อการขับเคลื่อนการพัฒนาประเทศในมิติต่างๆข้างต้น เห็นได้ว่าบริบทและสภาพแวดล้อมทั้งภายในและภายนอกประเทศมีแนวโน้มที่จะเปลี่ยนแปลงอย่างรวดเร็ว มีพลวัตสูง และมีความซับซ้อนหลากหลายมิติ ซึ่งจะส่งผลต่ออนาคตการพัฒนาประเทศอย่างมาก ดังนั้น การพัฒนาประเทศจึงจำเป็นต้องมียุทธศาสตร์การพัฒนาที่ครอบคลุมทุกมิติและทุกด้าน การพัฒนาที่เกี่ยวข้อง มีความร่วมมือในลักษณะประชารัฐจากภาคส่วนต่างๆ ในรูปแบบของหุ้นส่วนการพัฒนาที่เป็นการดำเนินงานอย่างบูรณาการ เนื่องจากทุกมิติการพัฒนามีความเกี่ยวข้องซึ่งกันและกัน โดยประเทศไทยจำเป็นต้องมีทรัพยากรมนุษย์ที่มีคุณภาพ มีความรู้ สมรรถนะ และทักษะที่สอดคล้องกับการ

เปลี่ยนแปลงต่างๆ สามารถรู้เท่าทันและปรับตัวให้สามารถดำเนินชีวิตได้อย่างมีความสุข มีอาชีพที่มั่นคง สร้างรายได้ ท่ามกลางความเปลี่ยนแปลงกฎเกณฑ์และกติกาใหม่ๆ และมาตรฐานที่สูงขึ้น โดยเฉพาะในโลกที่มีการเปลี่ยนแปลงอย่างรวดเร็วซึ่งจำเป็นต้องมีการพัฒนาระบบและปัจจัยส่งเสริมต่าง ๆ ที่เกี่ยวข้องไปพร้อมกัน ทั้งในส่วนของระบบการเรียนการสอน และการพัฒนาทักษะฝีมือที่สอดคล้องกันกับการพัฒนาของคนในแต่ละช่วงวัย ระบบบริการสาธารณะ โครงสร้างพื้นฐาน รวมทั้งการให้ความสำคัญกับการส่งเสริมเทคโนโลยีและนวัตกรรม เพื่อให้ประเทศไทยสามารถยกระดับเป็นเจ้าของเทคโนโลยีและนวัตกรรมก้าวทันโลก จากการต่อยอดการพัฒนามนพื้นฐานนโยบายไทยแลนด์ ๔.๐ ส่งผลให้เกิดการสร้างห่วงโซ่มูลค่าทางเศรษฐกิจในทั้งภาคอุตสาหกรรม ภาคเกษตรและภาคบริการ กระจายผลประโยชน์จากการพัฒนา ลดปัญหาความเหลื่อมล้ำ และนำไปสู่การเสริมสร้างคุณภาพชีวิตของประชาชนทุกภาคส่วน

นอกจากนี้ ประเทศไทยต้องให้ความสำคัญกับการสร้างสมดุลความมั่นคงด้านพลังงานและอาหาร การรักษาไว้ซึ่งความหลากหลายเชิงนิเวศ การส่งเสริมการดำเนินชีวิตและธุรกิจ และการพัฒนาและขยายความเป็นเมืองที่เติบโตอย่างต่อเนื่องที่เป็นมิตรต่อสิ่งแวดล้อม พร้อมกับการมีข้อกำหนดของรูปแบบและกฎเกณฑ์ที่เกี่ยวข้องกับลักษณะการใช้พื้นที่ที่ชัดเจน ขณะที่การพัฒนาโครงสร้างพื้นฐานและระบบโลจิสติกส์ กฎหมาย ระบบภาษีต้องมีกลยุทธ์การพัฒนาที่สามารถอำนวยความสะดวกและส่งเสริมให้ประเทศมีศักยภาพการแข่งขันที่สูงขึ้น และสามารถชี้จุดแข็งในเรื่องตำแหน่งที่ตั้งทางภูมิศาสตร์ของประเทศให้เกิดประโยชน์ต่อการพัฒนาประเทศมากขึ้น รวมทั้งให้ความสำคัญของการรวมกลุ่มความร่วมมือกับนานาประเทศในระดับภูมิภาคและระดับโลก เพื่อกระชับและสร้างสัมพันธไมตรี เสริมสร้างความสัมพันธ์ทางการทูต ซึ่งจะก่อให้เกิดการสร้างพลังทางเศรษฐกิจและรักษาความมั่นคงของประเทศ โดยจำเป็นต้องสร้างความพร้อมในการที่จะยกระดับมาตรฐานและมีการปฏิบัติให้เป็นไปตามระเบียบกติกาสากลในด้านต่างๆ ขณะเดียวกันประเทศไทยจำเป็นต้องเร่งให้มีการปฏิรูประบบราชการและการเมืองเพื่อให้เกิดการบริหารราชการที่ดีและมีเสถียรภาพทางการเมือง มีการส่งเสริมคนในชาติให้ยึดมั่นสถาบันหลักเป็นศูนย์รวมจิตใจเพื่อให้เกิดความรักความสามัคคี และลดความขัดแย้งภายในประเทศ โดยที่นโยบายการพัฒนาต่างๆ จำเป็นต้องคำนึงถึงความสอดคล้องกับโครงสร้างและลักษณะพฤติกรรมของประชากรที่อาจจะมีความแตกต่างจากปัจจุบันมากขึ้น

ดังนั้น ภายใต้เงื่อนไขโครงสร้างประชากร โครงสร้างเศรษฐกิจ สภาพสังคม สภาพภูมิอากาศสิ่งแวดล้อม และปัจจัยการพัฒนาต่างๆ ที่เกี่ยวข้อง ส่งผลให้ประเทศไทยจำเป็นต้องมีการวางแผนการพัฒนาที่รอบคอบและครอบคลุม อย่างไรก็ตาม หลายประเด็นพัฒนาเป็นเรื่องที่ต้องใช้ระยะเวลาในการดำเนินงานเพื่อให้เกิดการปรับตัวซึ่งจะต้องหยั่งรากลึกลงไปถึงการเปลี่ยนแปลงในเชิงโครงสร้างการขับเคลื่อนการพัฒนาให้ประเทศเจริญก้าวหน้าไปในอนาคตจึงจำเป็นต้องกำหนดวิสัยทัศน์ในระยะยาวที่ต้องบรรลุ พร้อมทั้งแนวยุทธศาสตร์หลักในด้านต่างๆ เพื่อเป็นกรอบในการขับเคลื่อนการพัฒนาอย่างบูรณาการบนพื้นฐานประชารัฐเพื่อยกระดับจุดแข็งและจุดเด่นของประเทศ และปรับปรุงแก้ไขจุดอ่อนและจุดด้อยต่างๆ อย่างเป็นระบบ โดยยุทธศาสตร์ชาติจะเป็นเป้าหมายใหญ่ในการขับเคลื่อนประเทศ และถ่ายทอดไปสู่แผนในระดับอื่น ๆ เพื่อนำไปสู่การปฏิบัติทั้งในระดับยุทธศาสตร์ ภารกิจและพื้นที่ ซึ่งรวมถึงพื้นที่พิเศษต่างๆ อาทิ เขตเศรษฐกิจพิเศษชายแดน เขตพัฒนาพิเศษภาคตะวันออกเพื่อให้เกิดการพัฒนาประเทศสามารถดำเนินการได้อย่างมั่นคง มั่งคั่ง และ ยั่งยืน

### ๓. วิสัยทัศน์ประเทศไทย

“ประเทศไทยมีความมั่นคง มั่งคั่ง ยั่งยืน เป็นประเทศพัฒนาแล้ว ด้วยการพัฒนาตามหลักปรัชญาของเศรษฐกิจพอเพียง” หรือเป็นคติพจน์ประจำชาติว่า “มั่นคง มั่งคั่ง ยั่งยืน” เพื่อสนองตอบต่อผลประโยชน์แห่งชาติ อันได้แก่ การมีเอกราช อธิปไตย การดำรงอยู่อย่างมั่นคง และยั่งยืนของสถาบันหลักของชาติและประชาชนจากภัยคุกคามทุกรูปแบบ การอยู่ร่วมกันในชาติอย่างสันติสุขเป็นปึกแผ่น มีความมั่นคงทางสังคมท่ามกลางพหุสังคมและการมีเกียรติและศักดิ์ศรีของความเป็นมนุษย์ความเจริญเติบโตของชาติ ความเป็นธรรมและความอยู่ดีมีสุขของประชาชน ความยั่งยืนของฐานทรัพยากรธรรมชาติสิ่งแวดล้อม ความมั่นคงทางพลังงานและอาหาร ความสามารถในการรักษามลประโยชน์ของชาติภายใต้การเปลี่ยนแปลงของสภาวะแวดล้อมระหว่างประเทศ และการอยู่ร่วมกันอย่างสันติประสานสอดคล้องกันด้านความมั่นคงในประชาคมอาเซียนและประชาคมโลกอย่างมีเกียรติและศักดิ์ศรี

ความมั่นคง หมายถึง การมีความมั่นคงปลอดภัยจากภัยและการเปลี่ยนแปลงทั้งภายในประเทศและภายนอกประเทศในทุกระดับ ทั้งระดับประเทศ สังคม ชุมชน ครัวเรือน และปัจเจกบุคคล และมีความมั่นคงในทุกมิติ ทั้งมิติทางการทหาร เศรษฐกิจ สังคม สิ่งแวดล้อม และการเมือง เช่น ประเทศมีความมั่นคงในเอกราชและอธิปไตย มีการปกครองระบอบประชาธิปไตยที่มีพระมหากษัตริย์ทรงเป็นประมุข สถาบันชาติ ศาสนา พระมหากษัตริย์มีความเข้มแข็งเป็นศูนย์กลางและเป็นที่ยึดเหนี่ยวจิตใจของประชาชน มีระบบการเมืองที่มั่นคงเป็นกลไกที่นำไปสู่การบริหารประเทศที่ต่อเนื่องและโปร่งใสตามหลักธรรมาภิบาล สังคมมีความปรองดองและความสามัคคี สามารถผนึกกำลังเพื่อพัฒนาประเทศ ชุมชนมีความเข้มแข็ง ครอบครัวมีความอบอุ่น ประชาชนมีความมั่นคงในชีวิต มีงานและรายได้ที่มั่นคงพอเพียงกับการดำรงชีวิต มีการออมสำหรับวัยเกษียณ ความมั่นคงของอาหาร พลังงาน และน้ำ มีที่อยู่อาศัยและความปลอดภัยในชีวิตทรัพย์สิน

ความมั่งคั่ง หมายถึง ประเทศไทยมีการขยายตัวของเศรษฐกิจอย่างต่อเนื่องและมีความยั่งยืนจนเข้าสู่กลุ่มประเทศรายได้สูง ความเหลื่อมล้ำของการพัฒนาลดลง ประชากรมีความอยู่ดีมีสุขได้รับผลประโยชน์จากการพัฒนาอย่างเท่าเทียมกันมากขึ้น และมีการพัฒนาอย่างทั่วถึงทุกภาคส่วนมีคุณภาพชีวิตตามมาตรฐานขององค์การสหประชาชาติ ไม่มีประชาชนที่อยู่ในภาวะความยากจนเศรษฐกิจในประเทศมีความเข้มแข็งขณะเดียวกันต้องมีความสามารถในการแข่งขันกับประเทศต่างๆทั้งในตลาดโลกและตลาดภายในประเทศเพื่อให้สามารถสร้างรายได้ทั้งจากภายในและภายนอกประเทศตลอดจนมีการสร้างฐานเศรษฐกิจและสังคมแห่งอนาคตเพื่อให้สอดคล้องกับบริบทการพัฒนาที่เปลี่ยนแปลงไป และประเทศไทยมีบทบาทที่สำคัญในเวทีโลก และมีความสัมพันธ์ทางเศรษฐกิจและการค้าอย่างแน่นแฟ้นกับประเทศในภูมิภาคเอเชีย เป็นจุดสำคัญของการเชื่อมโยงในภูมิภาค ทั้งการคมนาคมขนส่ง การผลิต การค้า การลงทุน และการทำธุรกิจ เพื่อให้เป็นพลังในการพัฒนา นอกจากนี้ยังมีความสมบูรณ์ในทุนที่จะสามารถสร้างการพัฒนาต่อเนื่องไปได้ ได้แก่ ทุนมนุษย์ ทุนทางปัญญา ทุนทางการเงิน ทุนที่เป็นเครื่องมือเครื่องจักร ทุนทางสังคม และทุนทรัพยากรธรรมชาติและสิ่งแวดล้อม

ความยั่งยืน หมายถึง การพัฒนาที่สามารถสร้างความเจริญ รายได้ และคุณภาพชีวิตของประชาชนให้เพิ่มขึ้นอย่างต่อเนื่อง ซึ่งเป็นการเจริญเติบโตของเศรษฐกิจที่อยู่บนหลักการใช้ การรักษาและการฟื้นฟูฐานทรัพยากรธรรมชาติอย่างยั่งยืน ไม่ใช่ทรัพยากรธรรมชาติจนเกินพอดี ไม่สร้างมลภาวะต่อสิ่งแวดล้อมจนเกินความสามารถในการรองรับและเยียวยาของระบบนิเวศ การผลิตและการบริโภคเป็นมิตรกับสิ่งแวดล้อม และสอดคล้องกับเป้าหมายการพัฒนาที่ยั่งยืน ทรัพยากรธรรมชาติมีความอุดมสมบูรณ์มากขึ้นและสิ่งแวดล้อมมี

คุณภาพดีขึ้น คนมีความรับผิดชอบต่อสังคม มีความเอื้ออาทร เสียสละเพื่อผลประโยชน์ส่วนรวม รัฐบาลมีนโยบายที่มุ่งประโยชน์ส่วนรวมอย่างยั่งยืนและให้ความสำคัญกับการมีส่วนร่วมของประชาชน และทุกภาคส่วนในสังคม ยึดถือและปฏิบัติตามหลักปรัชญาของเศรษฐกิจพอเพียงเพื่อการพัฒนาอย่างสมดุล มีเสถียรภาพ และยั่งยืน

โดยมีเป้าหมายการพัฒนาประเทศ คือ “ประเทศชาติมั่นคง ประชาชนมีความสุข เศรษฐกิจพัฒนาอย่างต่อเนื่อง สังคมเป็นธรรม ฐานทรัพยากรธรรมชาติยั่งยืน” โดยยกระดับศักยภาพของประเทศในหลากหลายมิติ พัฒนาคนในทุกมิติและในทุกช่วงวัยให้เป็นคนดี เก่ง และมีคุณภาพ สร้างโอกาสและความเสมอภาคทางสังคม สร้างการเติบโตบนคุณภาพชีวิตที่เป็นมิตรกับสิ่งแวดล้อม และมีภาครัฐของประชาชนเพื่อประชาชนและประโยชน์ส่วนรวม โดยการประเมินผลการพัฒนาตามยุทธศาสตร์ชาติ ประกอบด้วย

- ๑) ความอยู่ดีมีสุขของคนไทยและสังคมไทย
- ๒) ชีตความสามารถในการแข่งขัน การพัฒนาเศรษฐกิจ และการกระจายรายได้
- ๓) การพัฒนาทรัพยากรมนุษย์ของประเทศ
- ๔) ความเท่าเทียมและความเสมอภาคของสังคม
- ๕) ความหลากหลายทางชีวภาพ คุณภาพสิ่งแวดล้อม และความยั่งยืนของทรัพยากรธรรมชาติ
- ๖) ประสิทธิภาพการบริหารจัดการและการเข้าถึงการให้บริการของภาครัฐ

#### ๔. ประเด็นยุทธศาสตร์ชาติ

##### ๔.๑ ยุทธศาสตร์ชาติด้านความมั่นคง

- (๑) การรักษาความสงบภายในประเทศ
- (๒) การป้องกันและแก้ไขปัญหามีผลกระทบต่อความมั่นคง
- (๓) การพัฒนาศักยภาพของประเทศให้พร้อมเผชิญภัยคุกคามที่กระทบต่อความมั่นคงของชาติ
- (๔) การบูรณาการความร่วมมือด้านความมั่นคงกับอาเซียนและนานาชาติ รวมถึงองค์กรภาครัฐและที่มีใช้ภาครัฐ
- (๕) การพัฒนากลไกการบริหารจัดการความมั่นคงแบบองค์รวม

##### ๔.๒ ยุทธศาสตร์ชาติด้านการสร้างความสามารถในการแข่งขัน

- (๑) การเกษตรสร้างมูลค่า
  - (๒) อุตสาหกรรมและบริการแห่งอนาคต
  - (๓) สร้างความหลากหลายด้านการท่องเที่ยว
- ๔.๔ โครงสร้างพื้นฐาน เชื่อมไทย เชื่อมโลก
- (๕) พัฒนาเศรษฐกิจบนพื้นฐานผู้ประกอบการยุคใหม่

##### ๔.๓ ยุทธศาสตร์ชาติด้านการพัฒนาและเสริมสร้างศักยภาพทรัพยากรมนุษย์

- (๑) การปรับเปลี่ยนค่านิยมและวัฒนธรรม
- (๒) การพัฒนาศักยภาพคนตลอดช่วงชีวิต
- (๓) ปฏิรูปกระบวนการเรียนรู้ที่ตอบสนองต่อการเปลี่ยนแปลงในศตวรรษที่ ๒๑
- (๔) การตระหนักถึงพหุปัญญาของมนุษย์ที่หลากหลาย
- (๕) การเสริมสร้างให้คนไทยมีสุขภาวะที่ดี

- (๖) การสร้างสภาพแวดล้อมที่เอื้อต่อการพัฒนาและเสริมสร้างศักยภาพทรัพยากรมนุษย์
- (๗) การเสริมสร้างศักยภาพการกีฬาในการสร้างคุณค่าทางสังคมและพัฒนาประเทศ

#### ๔.๔ ยุทธศาสตร์ชาติด้านการสร้างโอกาสและความเสมอภาคทางสังคม

- (๑) การลดความเหลื่อมล้ำ สร้างความเป็นธรรมในทุกมิติ
- (๒) การกระจายศูนย์กลางความเจริญทางเศรษฐกิจ สังคม และเทคโนโลยี
- (๓) การเสริมสร้างพลังทางสังคม
- (๔) การเพิ่มขีดความสามารถของชุมชนท้องถิ่นในการพัฒนา การพึ่งตนเอง และการจัดการตนเอง

#### ๔.๕ ยุทธศาสตร์ชาติด้านการสร้างการเติบโตบนคุณภาพชีวิตที่เป็นมิตรกับสิ่งแวดล้อม

- (๑) สร้างการเติบโตอย่างยั่งยืนบนสังคมเศรษฐกิจสีเขียว
- (๒) สร้างการเติบโตอย่างยั่งยืนบนสังคมเศรษฐกิจภาคทะเล
- (๓) สร้างการเติบโตอย่างยั่งยืนบนสังคมที่เป็นมิตรต่อสภาพภูมิอากาศ
- (๔) พัฒนาพื้นที่เมือง ชนบท เกษตรกรรมและอุตสาหกรรมเชิงนิเวศ มุ่งเน้นความเป็นเมืองที่เติบโตอย่างต่อเนื่อง
- (๕) พัฒนาความมั่นคงน้ำ พลังงาน และเกษตรที่เป็นมิตรต่อสิ่งแวดล้อม
- (๖) ยกระดับกระบวนการทัศน์เพื่อกำหนดอนาคตประเทศ

#### ๔.๖ ยุทธศาสตร์ชาติด้านการปรับสมดุลและพัฒนาระบบการบริหารจัดการภาครัฐ

- (๑) ภาครัฐที่ยึดประชาชนเป็นศูนย์กลาง ตอบสนองความต้องการ และให้บริการอย่างสะดวกรวดเร็ว โปร่งใส
- (๒) ภาครัฐบริหารงานแบบบูรณาการโดยมียุทธศาสตร์ชาติเป็นเป้าหมายและเชื่อมโยงการพัฒนาในทุกระดับ ทุกประเด็น ทุกภารกิจ และทุกพื้นที่
- (๓) ภาครัฐมีขนาดเล็กลง เหมาะสมกับภารกิจ ส่งเสริมให้ประชาชนและทุกภาคส่วนมีส่วนร่วมในการพัฒนาประเทศ
- (๔) ภาครัฐมีความทันสมัย
- (๕) บุคลากรภาครัฐเป็นคนดีและเก่ง ยึดหลักคุณธรรม จริยธรรม มีจิตสำนึก มีความสามารถสูง มุ่งมั่น และเป็นมืออาชีพ
- (๖) ภาครัฐมีความโปร่งใส ปลอดภัยและประพฤตินิชอบ
- (๗) กฎหมายมีความสอดคล้องเหมาะสมกับบริบทต่าง ๆ และมีเท่าที่จำเป็น
- (๘) กระบวนการยุติธรรมเคารพสิทธิมนุษยชนและปฏิบัติต่อประชาชนโดยเสมอภาค

## ๑.๒ แผนพัฒนาเศรษฐกิจและสังคมแห่งชาติ ฉบับที่ ๑๒ (พ.ศ. ๒๕๖๐ - ๒๕๖๔)

แผนพัฒนาเศรษฐกิจและสังคมแห่งชาติ ฉบับที่ ๑๒ (พ.ศ. ๒๕๖๐ - ๒๕๖๔) ได้จัดทำขึ้นในช่วงเวลาของการปฏิรูปประเทศและสถานการณ์โลกที่เปลี่ยนแปลงอย่างรวดเร็วและเชื่อมโยงกันใกล้ชิดกันมากขึ้น โดยได้น้อมนำหลัก “ปรัชญาของเศรษฐกิจพอเพียง” มาเป็นปรัชญาทางในการพัฒนาประเทศต่อเนื่องจากแผนพัฒนาฯ ฉบับที่ ๙-๑๑ เพื่อเสริมสร้างภูมิคุ้มกันและช่วยให้สังคมไทยสามารถยืนหยัดอยู่ได้อย่างมั่นคง เกิดภูมิคุ้มกัน และมีการบริหารจัดการความเสี่ยงอย่างเหมาะสม ส่งผลให้การพัฒนาประเทศสู่ความสมดุลและยั่งยืน

ในการจัดทำแผนพัฒนาฯ ฉบับที่ ๑๒ ครั้งนี้ สำนักงานคณะกรรมการพัฒนาการเศรษฐกิจและสังคมแห่งชาติ (สศช.) ได้จัดทำบนพื้นฐานของกรอบยุทธศาสตร์ชาติ ๒๐ ปี (พ.ศ. ๒๕๖๐ - ๒๕๗๙) ซึ่งเป็นแผนหลักของการพัฒนาประเทศ และเป้าหมายการพัฒนาที่ยั่งยืน (Sustainable Development Goals: SDGs) รวมทั้งการปรับโครงสร้างประเทศไทยไปสู่ประเทศไทย ๔.๐ ตลอดจนประเด็นการปฏิรูปประเทศ นอกจากนี้ ได้ให้ความสำคัญกับการมีส่วนร่วมของภาคีการพัฒนาทุกภาคส่วน ทั้งในระดับกลุ่มอาชีพ ระดับภาค และระดับประเทศในทุกขั้นตอนของแผนฯ อย่างกว้างขวางและต่อเนื่อง เพื่อร่วมกันกำหนดวิสัยทัศน์และ ทิศทางการพัฒนาประเทศ รวมทั้งร่วมจัดทำรายละเอียดยุทธศาสตร์ของแผนฯ เพื่อมุ่งสู่ “ความมั่นคง มั่งคั่ง และยั่งยืน”

การพัฒนาประเทศในระยะแผนพัฒนาฯ ฉบับที่ ๑๒ จึงเป็นจุดเปลี่ยนที่สำคัญในการเชื่อมต่อกับยุทธศาสตร์ชาติ ๒๐ ปี ในลักษณะการแปลงยุทธศาสตร์ระยะยาวสู่การปฏิบัติ โดยในแต่ละยุทธศาสตร์ของแผนพัฒนาฯ ฉบับที่ ๑๒ ได้กำหนดประเด็นการพัฒนา พร้อมทั้งแผนงาน/โครงการสำคัญที่ต้องดำเนินการให้เห็นผลเป็นรูปธรรมในช่วง ๕ ปีแรกของการขับเคลื่อนยุทธศาสตร์ชาติ เพื่อเตรียมความพร้อมคน สังคม และระบบเศรษฐกิจของประเทศให้สามารถปรับตัวรองรับผลกระทบจากการเปลี่ยนแปลงได้อย่างเหมาะสม ขณะเดียวกัน ยังได้กำหนดแนวคิดและกลไกการขับเคลื่อนและติดตามประเมินผลที่ชัดเจน เพื่อกำกับให้การพัฒนาเป็นไปอย่างมีทิศทางและเกิดประสิทธิภาพ นำไปสู่การพัฒนาเพื่อประโยชน์สุขที่ยั่งยืนของสังคมไทย

### ๑. ภาพรวมการพัฒนาในช่วงแผนพัฒนาฯ ฉบับที่ ๑๒

#### ๑.๑ หลักการ

#### ๑.๒ จุดเปลี่ยนสำคัญในแผนพัฒนาเศรษฐกิจและสังคมฉบับที่ ๑๒

#### ๑.๓ ประเด็นการพัฒนาหลักที่สำคัญในช่วงแผนพัฒนาฯ ฉบับที่ ๑๒

### ๒. การประเมินสภาพแวดล้อมการพัฒนาประเทศ

#### ๒.๑ สถานการณ์และแนวโน้มภายนอก

#### ๒.๒ สถานการณ์และแนวโน้มภายใน

### ๓. วัตถุประสงค์และเป้าหมายการพัฒนาในช่วงแผนพัฒนาฯ ฉบับที่ ๑๒

#### ๓.๑. วัตถุประสงค์

#### ๓.๒. เป้าหมายรวม

### ๔. ยุทธศาสตร์การพัฒนาประเทศ

ยุทธศาสตร์ในแผนพัฒนาฯ ฉบับที่ ๑๒ มีทั้งหมด ๑๐ ยุทธศาสตร์ โดยมี ๖ ยุทธศาสตร์ตามกรอบยุทธศาสตร์ชาติ ๒๐ ปี และอีก ๔ ยุทธศาสตร์ที่เป็นปัจจัยสนับสนุน ดังนี้

#### ๔.๑ ยุทธศาสตร์การเสริมสร้างและพัฒนาศักยภาพทุนมนุษย์

#### ๔.๒ ยุทธศาสตร์การสร้างความเป็นธรรมและลดความเหลื่อมล้ำในสังคม

#### ๔.๓ ยุทธศาสตร์การสร้างความเข้มแข็งทางเศรษฐกิจและแข่งขันได้อย่างยั่งยืน

#### ๔.๔ ยุทธศาสตร์การเติบโตที่เป็นมิตรกับสิ่งแวดล้อมเพื่อการพัฒนาที่ยั่งยืน



๔.๕ ยุทธศาสตร์การเสริมสร้างความมั่นคงแห่งชาติเพื่อการพัฒนาประเทศสู่ความมั่งคั่งและยั่งยืน

๔.๖ ยุทธศาสตร์การบริหารจัดการในภาครัฐ การป้องกันการทุจริตประพฤติมิชอบ และธรรมาภิบาลในสังคมไทย

๔.๗ ยุทธศาสตร์การพัฒนาโครงสร้างพื้นฐานและระบบโลจิสติกส์

๔.๘ ยุทธศาสตร์การพัฒนาวิทยาศาสตร์ เทคโนโลยี วิจัย และนวัตกรรม

๔.๙ ยุทธศาสตร์การพัฒนาภาค เมือง และพื้นที่เศรษฐกิจ

๔.๑๐ ยุทธศาสตร์ความร่วมมือระหว่างประเทศเพื่อการพัฒนา

## ๕. การขับเคลื่อนแผนพัฒนาฯ ฉบับที่ ๑๒ สู่การปฏิบัติ

๕.๑ หลักการ

๕.๒ แนวทางขับเคลื่อนแผนพัฒนาฯ ฉบับที่ ๑๒

๕.๓ การติดตามประเมินผลแผนพัฒนาฯ ฉบับที่ ๑๒

### ๑.๓ แผนพัฒนาภาค/แผนพัฒนากลุ่มจังหวัด/แผนพัฒนาจังหวัด

➡ **แผนพัฒนากลุ่มจังหวัดภาคตะวันออกเฉียงเหนือตอนล่าง ๑ (นครราชสีมา ชัยภูมิ บุรีรัมย์ สุรินทร์) ระยะ ๕ ปี พ.ศ. ๒๕๖๑ - ๒๕๖๕ (ฉบับทบทวน) รอบปี พ.ศ.๒๕๖๓**

สำนักงานคณะกรรมการพัฒนาการเศรษฐกิจและสังคมแห่งชาติ (สศช.) ในฐานะฝ่ายเลขานุการคณะกรรมการบูรณาการนโยบายพัฒนาภาค (ก.บ.ภ.) ได้แจ้งผลการประชุมคณะอนุกรรมการบูรณาการนโยบายพัฒนาภาค ด้านวิชาการ (อ.ก.บ.ภ. ด้านวิชาการ) ในการประชุมครั้งที่ ๑/๒๕๖๐ เมื่อวันที่ ๒๕กรกฎาคม ๒๕๖๑ โดยมีรองนายกรัฐมนตรี (นายวิษณุ เครืองาม) เป็นประธาน มีมติเห็นชอบนโยบายหลักเกณฑ์ และวิธีการจัดทำแผนพัฒนาจังหวัดและกลุ่มจังหวัด (พ.ศ. ๒๕๖๑ - ๒๕๖๕) แผนปฏิบัติราชการประจำปีของจังหวัดและกลุ่มจังหวัด ประจำปีงบประมาณ พ.ศ. ๒๕๖๓ และนายกรัฐมนตรี (พลเอกประยุทธ์จันทร์โอชา) เห็นชอบแนวทางการกำหนดกรอบการจัดสรรงบประมาณจังหวัดและกลุ่มจังหวัด ประจำปีงบประมาณ พ.ศ. ๒๕๖๓ ตามมติที่ประชุม อ.ก.บ.ภ. ด้านวิชาการครั้งที่ ๒/๒๕๖๑ เมื่อวันที่ ๕ กันยายน ๒๕๖๑ และเห็นชอบแนวทางการกำหนดกรอบการจัดสรรงบประมาณพัฒนากลุ่มจังหวัด ซึ่งแบ่งงบประมาณเป็น ๒ ส่วนส่วนที่ ๑ งบประมาณเพื่อการพัฒนาตามศักยภาพ ความต้องการของพื้นที่ หรือประเด็นร่วมของกลุ่มจังหวัดส่วนที่ ๒ งบประมาณเพื่อการพัฒนาในลักษณะ Cluster หรือสนองนโยบายสำคัญของรัฐบาลเชิงพื้นที่

กลุ่มจังหวัดภาคตะวันออกเฉียงเหนือตอนล่าง ๑ จึงได้ดำเนินการทบทวนแผนพัฒนากลุ่มจังหวัดภาคตะวันออกเฉียงเหนือตอนล่าง ๑ ระหว่างวันที่ ๒๐ - ๒๑ สิงหาคม ๒๕๖๑ โดยยึดยุทธศาสตร์ชาติ ระยะ ๒๐ ปี นโยบายรัฐบาล แผนการบริหารราชการแผ่นดิน แนวทางการพัฒนาเศรษฐกิจและสังคมแห่งชาติ ทิศทางการพัฒนาภาคยุทธศาสตร์การพัฒนาโครงสร้างพื้นฐานด้านคมนาคม แผนแม่บทจากกระทรวงที่เกี่ยวข้อง และมุ่งเน้นการทำงานแบบเครือข่ายร่วมกันทุกภาคส่วน (ภาครัฐ ภาคเอกชน ภาคประชาสังคม และสถาบันการศึกษา) เพื่อร่วมกันกำหนดทิศทางการพัฒนากลุ่มจังหวัด ฯ ทั้งด้านเศรษฐกิจ ด้านสังคมและด้านทรัพยากรธรรมชาติและสิ่งแวดล้อม เพื่อให้แผนพัฒนากลุ่มจังหวัดฯ สามารถขับเคลื่อนไปได้ด้วยดีมีประสิทธิภาพ และประสิทธิผล ซึ่งจะเป็นการเพิ่มขีดความสามารถในการแข่งขันของกลุ่มจังหวัด รวมทั้งเป็นการแก้ไขปัญหาาร่วมกันของกลุ่มจังหวัด

ให้เหมาะสมกับโอกาสและศักยภาพของกลุ่มจังหวัด และนำไปสู่การกระตุ้นให้เกิดการลงทุนของภาคเอกชนและสร้างรายได้ให้กลุ่มจังหวัด

แผนพัฒนากลุ่มจังหวัดภาคตะวันออกเฉียงเหนือตอนล่าง ๑ ระยะ ๕ ปี (พ.ศ.๒๕๖๑ – ๒๕๖๕) ฉบับ ทบทวน ปี พ.ศ. ๒๕๖๓ ฉบับนี้ ได้รับความเห็นชอบจากคณะกรรมการบริหารงานกลุ่มจังหวัดแบบ บูรณาการ (ก.บ.ก.) ภาคตะวันออกเฉียงเหนือตอนล่าง ๑ ในคราวประชุม ครั้งที่ ๘/๒๕๖๑ เมื่อวันที่ ๒๑ ธันวาคม ๒๕๖๐ โดยสรุปประเด็นสำคัญ ดังนี้

#### ตำแหน่งทางยุทธศาสตร์ (Strategies Position)

- ๑) เป็นแหล่งผลิตสินค้าเกษตรและอาหารปลอดภัย
- ๒) เป็นแหล่งผลิตผลิตภัณฑ์ใหม่ระดับประเทศ
- ๓) เป็นแหล่งท่องเที่ยวที่มีความหลากหลายทั้งการท่องเที่ยวอารยธรรมขอม เขิงนิเวศน์ การ กีฬาที่มีชื่อเสียง
- ๔) เป็นประตูสู่อีสาน และเชื่อมโยงการค้าชายแดนกับประเทศเพื่อนบ้าน

#### เป้าหมายการพัฒนา

ศูนย์กลางของเกษตรอุตสาหกรรม ผลิตภัณฑ์ใหม่ ท่องเที่ยวอารยธรรมขอม และสังคมเป็นสุข

ประเด็นการพัฒนา (Strategies Issues) รวม ๓ ประเด็น คือ

- ประเด็นการพัฒนาที่ ๑ การพัฒนาขีดความสามารถในการแข่งขันเกษตรอุตสาหกรรมและ แปรรูป
- ประเด็นการพัฒนาที่ ๒ การพัฒนาอุตสาหกรรมการท่องเที่ยวการท่องเที่ยว และผลิตภัณฑ์ใหม่
- ประเด็นการพัฒนาที่ ๓ ยกระดับการพัฒนาคุณภาพชีวิต

### ➡ แผนยุทธศาสตร์การพัฒนาจังหวัด ๔ ปี ( ๒๕๕๗ - ๒๕๖๐ ) จังหวัดสุรินทร์ (ฉบับทบทวน)

#### วิสัยทัศน์ (Vision)

“ เมืองเกษตรอินทรีย์ วิถีช้างไทย ผ้าไหมสุรินทร์ สูสากล ”

“ Organig Silk Route city of Thailand Surin Elephant internationally. ”

#### พันธกิจ

๑. ส่งเสริมและพัฒนาการเกษตรอินทรีย์
๒. สนับสนุนด้านการท่องเที่ยว ศิลปวัฒนธรรม
๓. บริหารจัดการด้านทรัพยากรธรรมชาติและสิ่งแวดล้อม
๔. เสริมสร้างความมั่นคงในพื้นที่ชายแดน

#### ประเด็นยุทธศาสตร์ของจังหวัด (Strategic Issues)

๑. ยุทธศาสตร์ด้านการพัฒนาศักยภาพภาคการเกษตรและอุตสาหกรรมเกษตรเพื่อสร้างมูลค่าเพิ่ม
๒. ยุทธศาสตร์ด้านการพัฒนาความสามารถในการแข่งขันทางเศรษฐกิจ การค้า การลงทุน และการ ท่องเที่ยว
๓. ยุทธศาสตร์ด้านการบริหารจัดการทรัพยากรธรรมชาติและสิ่งแวดล้อมอย่างยั่งยืน
๔. ยุทธศาสตร์ด้านการพัฒนาคนและสังคมเพื่อยกระดับคุณภาพชีวิตบนพื้นฐานความเสมอภาค
๕. ยุทธศาสตร์ด้านการเสริมสร้างความมั่นคงชายแดน

### เป้าประสงค์ของยุทธศาสตร์ (Goals)

- ๑.ยุทธศาสตร์ด้านการพัฒนาศักยภาพภาคการเกษตรและอุตสาหกรรมเกษตรเพื่อสร้างมูลค่าเพิ่ม
  - เพื่อเพิ่มมูลค่าให้กับภาคการเกษตรและอุตสาหกรรมเกษตร
- ๒.ยุทธศาสตร์ด้านการพัฒนาความสามารถในการแข่งขันทางเศรษฐกิจ การค้า การลงทุน และการท่องเที่ยว
  - เพื่อพัฒนาความสามารถในการแข่งขันทางเศรษฐกิจ การค้า การลงทุน และการท่องเที่ยว
- ๓.ยุทธศาสตร์ด้านการบริหารจัดการทรัพยากรธรรมชาติและสิ่งแวดล้อมอย่างยั่งยืน
  - เพื่อบริหารจัดการพลังงาน ทรัพยากรธรรมชาติและสิ่งแวดล้อมอย่างยั่งยืน
- ๔.ยุทธศาสตร์ด้านการพัฒนาคนและสังคมเพื่อยกระดับคุณภาพชีวิตบนพื้นฐานความเสมอภาค
  - เพื่อพัฒนาคน และสังคม สู่การยกระดับคุณภาพชีวิตบนพื้นฐานความเสมอภาค
- ๕.ยุทธศาสตร์ด้านการเสริมสร้างความมั่นคงชายแดน
  - เพื่อเสริมสร้างความมั่นคงบริเวณชายแดน

### กลยุทธ์ (Stratehirs)

- ๑.ยุทธศาสตร์ด้านการพัฒนาศักยภาพภาคการเกษตรและอุตสาหกรรมเกษตรเพื่อสร้างมูลค่าเพิ่ม
  - ๑.๑ พัฒนาระบบการเกษตรให้เหมาะสมกับพื้นที่ (โซนนิ่ง)
  - ๑.๒ เพิ่มขีดความสามารถด้านพื้นที่ การผลิต และการแปรรูปการเกษตรให้ได้มาตรฐาน
  - ๑.๓ สร้างความเข้มแข็งให้เกษตรกรและองค์กรเกษตร
  - ๑.๔ ส่งเสริมและเพิ่มช่องทางการตลาด
  - ๑.๕ พัฒนาระบบชลประทานและเพิ่มแหล่งน้ำสำหรับการเกษตร
- ๒.ยุทธศาสตร์ด้านการพัฒนาความสามารถในการแข่งขันทางเศรษฐกิจ การค้า การลงทุน และการท่องเที่ยว
  - ๒.๑ ส่งเสริมและพัฒนาแหล่งท่องเที่ยวให้ได้คุณภาพ
  - ๒.๒ พัฒนาโครงสร้างพื้นฐานและสิ่งอำนวยความสะดวกด้านการค้า การลงทุนและการท่องเที่ยว
  - ๒.๓ ยกระดับผลิตภัณฑ์ชุมชนให้สามารถแข่งขันได้ในตลาดสากล
  - ๒.๔ ยกระดับการผลิตสินค้าอุตสาหกรรมเข้าสู่มาตรฐานสากล
  - ๒.๕ พัฒนาศักยภาพฝีมือแรงงาน
  - ๒.๖ ส่งเสริมการพัฒนาบุคลากรด้านการค้า การลงทุน และการท่องเที่ยว
  - ๒.๗ ส่งเสริมการค้า การลงทุน การตลาด การท่องเที่ยว และการประชาสัมพันธ์
- ๓.ยุทธศาสตร์ด้านการบริหารการทรัพยากรธรรมชาติและสิ่งแวดล้อมอย่างยั่งยืน
  - ๓.๑ ส่งเสริมการอนุรักษ์ ป่าไม้ ป่าชุมชน ป่าอนุรักษ์ และการใช้ประโยชน์ทรัพยากรธรรมชาติและสิ่งแวดล้อมอย่างมีส่วนร่วม
  - ๓.๒ การบริหารจัดการขยะและสิ่งปฏิกูล
  - ๓.๓ ส่งเสริมการใช้พลังงานทดแทน เพื่อสร้างความมั่นคงทางพลังงานและรักษาสิ่งแวดล้อม
  - ๓.๔ พัฒนาแหล่งน้ำและระบบบริหารจัดการน้ำให้มีประสิทธิภาพ
- ๔.ยุทธศาสตร์ด้านการพัฒนาคนและสังคมเพื่อยกระดับคุณภาพชีวิตบนพื้นฐานความเสมอภาค
  - ๔.๑ พัฒนาสังคมอยู่ดีมีสุขตามแนวปรัชญาเศรษฐกิจพอเพียง
  - ๔.๒ พัฒนาสถานบริการด้านสุขภาพภาครัฐให้ได้มาตรฐาน
  - ๔.๓ ยกระดับคุณภาพการศึกษาทั้งในและนอกระบบ

- ๔.๔ สนับสนุนการปลูกจิตสำนึกด้านคุณธรรม จริยธรรม และวัฒนธรรมประเพณี
- ๔.๕ ส่งเสริมการป้องกันและลดอุบัติเหตุทางถนน
- ๔.๖ ป้องกัน ปรามปราบ อาชญากรรมและยาเสพติด
- ๔.๗ ส่งเสริมให้สถาบันครอบครัวและชุมชนมีความเข้มแข็ง
- ๔.๘ ส่งเสริมเครือข่ายการเฝ้าระวังทางสังคม
- ๔.๙ พัฒนาระบบสวัสดิการ และความมั่นคงทางสังคมเพื่อยกระดับคุณภาพชีวิต
- ๔.๑๐ ส่งเสริมและเพิ่มประสิทธิภาพการมีงานทำ การเข้าถึงสิทธิด้านประกันสังคมและสิทธิด้าน

แรงงาน

#### ๕. ยุทธศาสตร์ด้านการส่งเสริมความมั่นคงชายแดน

- ๕.๑ พัฒนาศักยภาพหมู่บ้าน / ชุมชนชายแดน
- ๕.๒ ส่งเสริมพัฒนา ระบบรักษาความสงบเรียบร้อย ความปลอดภัยในชีวิตและทรัพย์สินตามแนวชายแดน
- ๕.๓ ส่งเสริมและพัฒนาความร่วมมือกับประเทศเพื่อนบ้าน

#### ๑.๔ ยุทธศาสตร์การพัฒนาขององค์กรปกครองส่วนท้องถิ่นในเขตจังหวัดสุรินทร์

( พ.ศ. ๒๕๖๐ - ๒๕๖๒ )

วิสัยทัศน์ (Vision)

“ เมืองเกษตรอินทรีย์ วิถีช้างไทย ผ้าไหมสุรินทร์ สู่สากล ”

“ Organig Silk Route city of Thailand Surin Elephant internationally. ”

ยุทธศาสตร์การพัฒนาขององค์กรปกครองส่วนท้องถิ่นในเขตจังหวัดสุรินทร์ ประกอบด้วย ๕ ด้าน ดังนี้

ยุทธศาสตร์ที่ ๑ การพัฒนาศักยภาพภาคการเกษตรและอุตสาหกรรมเกษตรเพื่อสร้างมูลค่าเพิ่ม

- ๑.๑ พัฒนาระบบการเกษตรให้เหมาะสมกับพื้นที่ (โซนนิ่ง)
- ๑.๒ เพิ่มขีดความสามารถด้านพื้นที่ การผลิต และการแปรรูปการเกษตรให้ได้มาตรฐาน
- ๑.๓ สร้างความเข้มแข็งให้เกษตรกรและองค์กรเกษตรกร
- ๑.๔ ส่งเสริมและเพิ่มช่องทางการตลาด
- ๑.๕ พื้นที่เกษตรอินทรีย์และกลุ่มเกษตรกรมีการขยายตัวเพิ่มขึ้น
- ๑.๖ การพัฒนาแหล่งน้ำและบริหารจัดการน้ำอย่างมีระบบ

ยุทธศาสตร์ที่ ๒ การพัฒนาความสามารถในการแข่งขันทางเศรษฐกิจ การค้า การลงทุน

และการท่องเที่ยว

- ๒.๑ ส่งเสริมและพัฒนาแหล่งท่องเที่ยวให้ได้คุณภาพ
- ๒.๒ การพัฒนาและฟื้นฟูแหล่งท่องเที่ยวเชิงประวัติศาสตร์ วัฒนธรรมอารยธรรมขอม เขิงนิเวศน์ให้เกิดความยั่งยืนโดยการมีส่วนร่วมของชุมชน
- ๒.๓ ยกระดับผลิตภัณฑ์ชุมชนให้สามารถแข่งขันได้ในตลาดสากล
- ๒.๔ การพัฒนาระบบโครงสร้างพื้นฐาน สิ่งอำนวยความสะดวก
- ๒.๕ การส่งเสริมและพัฒนาผลิตภัณฑ์ผ้าไหม ผลิตภัณฑ์ชุมชน และสินค้าเกษตรให้มีคุณภาพและมาตรฐานตรงกับความต้องการของการตลาด

- ๒.๖ ส่งเสริมการพัฒนาบุคลากรด้านการค้า การลงทุน และการท่องเที่ยว
- ๒.๗ ส่งเสริมการค้า การลงทุน การตลาด การท่องเที่ยว และการประชาสัมพันธ์
- ยุทธศาสตร์ที่ ๓ การบริหารจัดการทรัพยากรธรรมชาติและสิ่งแวดล้อมอย่างยั่งยืน**
- ๓.๑ ส่งเสริมการอนุรักษ์ ฟื้นฟู ป้องกันและการใช้ประโยชน์ทรัพยากรธรรมชาติและสิ่งแวดล้อมอย่างมีส่วนร่วม
- ๓.๒ การบริหารจัดการขยะและสิ่งปฏิกูล
- ๓.๓ ส่งเสริมการใช้พลังงานทดแทน เพื่อสร้างความมั่นคงทางพลังงานและรักษาสิ่งแวดล้อม
- ๓.๔ พัฒนาแหล่งน้ำและระบบบริหารจัดการน้ำให้มีประสิทธิภาพ
- ๓.๕ การเสริมสร้างสภาพแวดล้อมที่ดี
- ยุทธศาสตร์ที่ ๔ การพัฒนาคนและสังคมเพื่อยกระดับคุณภาพชีวิตบนพื้นฐานความเสมอภาค**
- ๔.๑ การส่งเสริมการเรียนรู้ตลอดชีวิต
- ๔.๒ การพัฒนาแหล่งเรียนรู้และการส่งเสริมให้ประชาชนเข้าถึงแหล่งเรียนรู้
- ๔.๓ การส่งเสริมกีฬา นันทนาการ และการพัฒนากีฬาสู่ความเป็นเลิศ
- ๔.๔ การส่งเสริมและเสริมสร้างสุขภาพแบบองค์รวมของประชาชนให้แข็งแรง
- ๔.๕ การเสริมสร้างความมั่นคงของชีวิตและสังคมภายใต้ปรัชญาเศรษฐกิจ พอเพียง
- ๔.๖ การพัฒนาคุณธรรม จริยธรรม และเสริมสร้างอนุรักษ์วัฒนธรรม ประเพณีที่ดีงาม
- ๔.๗ การเสริมสร้างโอกาสให้ประชาชนมีอาชีพ มีงานทำ มีรายได้
- ๔.๘ การส่งเสริมการมีส่วนร่วมทางการเมือง การปกครอง ในระบอบประชาธิปไตยอันมีพระมหากษัตริย์เป็นประมุข
- ๔.๙ การส่งเสริมเครือข่ายเฝ้าระวังและการป้องกันแก้ไขปัญหาทางสังคม
- ๔.๑๐ การเสริมสร้างความเข้มแข็งของภาคประชาชน
- ๔.๑๑ การส่งเสริมให้สถาบันครอบครัวและชุมชนมีความเข้มแข็ง
- ๔.๑๒ การพัฒนาคุณภาพชีวิตเด็ก สตรี คนชรา คนพิการ
- ยุทธศาสตร์ที่ ๕ การเสริมสร้างความมั่นคงชายแดน**
- ๕.๑ พัฒนาศักยภาพหมู่บ้าน / ชุมชนชายแดน
- ๕.๒ การพัฒนาความสัมพันธ์ด้านประเพณี ศิลปวัฒนธรรม ศาสนา และกีฬา กับประเทศเพื่อนบ้าน
- ๕.๓ การพัฒนาระบบโครงสร้างพื้นฐานในพื้นที่ชายแดน
- ๕.๔ การรักษาความสงบเรียบร้อย ความปลอดภัยในชีวิตและทรัพย์สินตามพื้นที่ชายแดน

## ๒. ยุทธศาสตร์ขององค์กรปกครองส่วนท้องถิ่น

### ๒.๑ วิสัยทัศน์ (Vision) พันธกิจ (Mission) และจุดมุ่งหมายการพัฒนาท้องถิ่น

#### วิสัยทัศน์การพัฒนาองค์การบริหารส่วนตำบลโชคเหนือ

“ ชุมชนปลอดภัย สุขภาพดี มีมาตรฐาน ธรรมชาติเป็นแหล่ง  
อนุรักษ์สิ่งแวดล้อม งามพร้อมวัฒนธรรมไทย ”

#### ๒.๒ ยุทธศาสตร์การพัฒนาขององค์การบริหารส่วนตำบลโชคเหนือ

องค์การบริหารส่วนตำบลโชคเหนือได้กำหนดยุทธศาสตร์ไว้ ๖ ยุทธศาสตร์ ดังนี้

๑. ยุทธศาสตร์การพัฒนาด้านโครงสร้างพื้นฐาน
๒. ยุทธศาสตร์การพัฒนาทรัพยากรธรรมชาติและสิ่งแวดล้อม
๓. ยุทธศาสตร์การพัฒนาด้านการศึกษา ศาสนาและวัฒนธรรม
๔. ยุทธศาสตร์การพัฒนาด้านการส่งเสริมคุณภาพชีวิต
๕. ยุทธศาสตร์การพัฒนาด้านการส่งเสริมรายได้ อาชีพ และลดรายจ่าย
๖. ยุทธศาสตร์การพัฒนาด้านการเมือง การบริหารและอำนาจการ

#### พันธกิจการพัฒนา

**พันธกิจที่ ๑** การสร้างระบบบริหารจัดการที่ดี โดยให้ประชาชนมีส่วนร่วมในการตัดสินใจ การวางแผนพัฒนา การตรวจสอบ เพื่อให้เกิดความโปร่งใสในการบริหารและการปกครอง

**พันธกิจที่ ๒** การเพิ่มประสิทธิภาพในด้านการเกษตรและการจัดการด้านทรัพยากรธรรมชาติและสิ่งแวดล้อมที่ดี เพื่อการพัฒนาที่ยั่งยืน

**พันธกิจที่ ๓** การส่งเสริมและพัฒนาเศรษฐกิจ และชุมชนให้เข้มแข็ง สามารถพึ่งตนเองได้ ตามแนวเศรษฐกิจพอเพียง

**พันธกิจที่ ๔** การส่งเสริมด้านสาธารณสุข และการกีฬา ตลอดจนอนุรักษ์และพัฒนาศิลปวัฒนธรรมอันดีงามและภูมิปัญญาของท้องถิ่น

**พันธกิจที่ ๕** การพัฒนาทางการศึกษา เทคโนโลยีสารสนเทศ ตลอดจนอนุรักษ์และพัฒนาศิลปวัฒนธรรมอันดีงามและภูมิปัญญาของท้องถิ่น

**พันธกิจที่ ๖** การส่งเสริมการพัฒนาทางด้านสังคม และสวัสดิการชุมชน

**พันธกิจที่ ๗** ปรับปรุงและพัฒนาระบบคมนาคม ระบบสาธารณูปโภค สาธารณูปการให้ได้มาตรฐาน มีประสิทธิภาพและเพียงพอต่อความต้องการของประชาชน เพื่อรองรับการขยายตัวในอนาคต

### จุดมุ่งหมายเพื่อการพัฒนา

๑. การมีส่วนร่วมของประชาชนในการพัฒนาท้องถิ่น
๒. การบริหารจัดการมีประสิทธิภาพ ตามแนวธรรมาภิบาล
๓. จัดการทรัพยากรธรรมชาติ และสิ่งแวดล้อม ให้มีความยั่งยืน
๔. ประชาชนดำเนินชีวิตตามแนวเศรษฐกิจพอเพียง
๕. ประชาชนมีสุขภาพดีถ้วนหน้า
๖. ส่งเสริมการศึกษา อนุรักษ์ศิลปวัฒนธรรม และขนบธรรมเนียมประเพณี
๗. ชุมชนมีความเป็นระเบียบเรียบร้อย ประชาชนมีความปลอดภัยในชีวิตและทรัพย์สิน
๘. ผู้ด้อยโอกาส ผู้สูงอายุได้รับการดูแล
๙. ระบบสาธารณสุขปโภค สาธารณูปการ เพียงพอและทั่วถึง
๑๐. การคมนาคมสะดวก

### ๒.๓ เป้าประสงค์ของยุทธศาสตร์

๑. ยุทธศาสตร์การพัฒนาด้านโครงสร้างพื้นฐาน
  - เพื่อพัฒนาทางเท้า ท่อระบายน้ำ ไฟฟ้าสาธารณะ แหล่งน้ำอุปโภค - บริโภคและเพื่อการเกษตร
๒. ยุทธศาสตร์การพัฒนาทรัพยากรธรรมชาติและสิ่งแวดล้อม
  - เพื่อสร้างจิตสำนึกและพัฒนาทรัพยากรธรรมชาติและสิ่งแวดล้อมให้คงอยู่อย่างยั่งยืน
๓. ยุทธศาสตร์การพัฒนาด้านการศึกษา ศาสนาและวัฒนธรรม
  - เพื่อส่งเสริมสนับสนุนการศึกษาและอนุรักษ์วัฒนธรรมประเพณีอันดีงามให้สืบอยู่ตลอดไป
๔. ยุทธศาสตร์การพัฒนาด้านการส่งเสริมคุณภาพชีวิต
  - เพื่อส่งเสริมปรับปรุงคุณภาพชีวิตของประชาชนบนพื้นฐานความเสมอภาค
๕. ยุทธศาสตร์การพัฒนาด้านการส่งเสริมรายได้ อาชีพ และลดรายจ่าย
  - เพื่อส่งเสริมและพัฒนารายได้ประชาชน และกลุ่มอาชีพที่มีความเข้มแข็ง
๖. ยุทธศาสตร์การพัฒนาด้านการเมือง การบริหารและอำนวยการ
  - เพื่อส่งเสริมสนับสนุนการบริหารจัดการ พัฒนาบุคลากร ชุมชน สังคม

### ๒.๔ ตัวชี้วัด

- (๑) ประชาชนมีแหล่งกักเก็บน้ำใช้สำหรับอุปโภค บริโภคและการเกษตรอย่างพอเพียง
- (๒) ประชาชนในตำบลโขกเหนือกะเจมีรายได้เพิ่มขึ้น
- (๓) โรงเรียนในเขตตำบลโขกเหนือกะเจ ได้รับการสนับสนุนอาหารกลางวัน อาหารเสริมนม
- (๔) ศพด. ๒ แห่ง ได้รับการสนับสนุนอาหารกลางวัน อาหารเสริมนม รวมทั้งพัฒนาอาคารสถานที่ และ ระบบบริหารจัดการ
- (๕) เด็กและเยาวชนได้ร่วมกิจกรรม
- (๖) ผู้ดูแลเด็กเล็กได้รับการพัฒนาประสิทธิภาพในการปฏิบัติงาน

- (๗) เด็กเล็กได้มีความรู้ และมีทักษะเพิ่มขึ้น
- (๘) มีวิสัยทัศน์ การเรียนการสอนอย่างทั่วถึงและเพียงพอ
- (๙) อาสาสมัครในการช่วยเหลือชุมชนและประสานงานในชุมชน
- (๑๐) ส่งเสริมสวัสดิการสังคม สงเคราะห์ ผู้พิการ ผู้ด้อยโอกาส ผู้สูงอายุ
- (๑๑) กลุ่มสตรี อสม. ได้ทำกิจกรรม ร่วมกัน และสร้างความสามัคคี
- (๑๒) ประชาชนได้รับการบริการสาธารณสุขอย่างทั่วถึง
- (๑๓) จัดวางผังเมืองขององค์กรปกครองส่วนท้องถิ่นให้เป็นไปตามมาตรฐาน
- (๑๔) ก่อสร้าง ปรับปรุงเส้นทางคมนาคมอย่างทั่วถึง
- (๑๕) ประสาน สนับสนุน ร่วมมือกับส่วนราชการ และองค์กรปกครองส่วนท้องถิ่นอื่น ๆ
- (๑๖) ส่งเสริมขนบธรรมเนียม จารีตประเพณี ศิลปวัฒนธรรมอันดีงามของท้องถิ่น
- (๑๗) ส่งเสริมและสนับสนุนกิจกรรมลานกีฬาชุมชนและจัดการแข่งขันกีฬาระเภทต่างๆ
- (๑๘) ส่งเสริมการเลือกตั้งตามระบบการปกครองแบบประชาธิปไตยและตามกฎหมายที่เกี่ยวข้อง
- (๑๙) การจัดระเบียบโครงสร้างการบริหารจัดการภายในองค์กรให้สามารถปฏิบัติหน้าที่ให้เกิดประสิทธิภาพและประสิทธิผลยิ่งขึ้น
- (๒๐) ส่งเสริมให้ประชาชนมีส่วนร่วมการบริหารงาน
- (๒๑) ส่งเสริมให้เกิดการบริหารจัดการที่มีประสิทธิภาพ ตอบสนองความต้องการของประชาชนตามหลักการบริหารกิจการบ้านเมืองที่ดี
- (๒๒) ส่งเสริมและสนับสนุนการติดตั้งระบบเตือนภัยธรรมชาติ และภัยพิบัติต่าง ๆ
- (๒๓) ส่งเสริมการฝึกอบรมอาสาสมัครป้องกันภัยและบรรเทาสาธารณภัยประจำหมู่บ้าน/ตำบล และทีมกู้ชีพกู้ภัยตำบล
- (๒๔) สนับสนุนให้มีวิสัยทัศน์เกี่ยวกับการป้องกันและการช่วยเหลือเมื่อเกิดภัยพิบัติ
- (๒๕) เพื่อทัศนียภาพที่สวยงามประชาชนเห็นประโยชน์ของการปลูกป่า
- (๒๖) ส่งเสริมสนับสนุนและร่วมมือกับส่วนราชการ องค์กรปกครองส่วนท้องถิ่นและภาคเอกชน ในการรณรงค์สร้างจิตสำนึก เพื่อป้องกันและแก้ไขปัญหามลพิษและปัญหาสิ่งแวดล้อมของ
- (๒๗) การกำจัดขยะ สิ่งปฏิกูลอย่างถูกวิธี

## ๒.๕ ค่าเป้าหมาย

- (๑) มีแหล่งน้ำพอเพียงต่อการอุปโภคบริโภคและทำการเกษตร
- (๒) การศึกษาที่มีคุณภาพและมาตรฐาน และเกิดการเรียนรู้ต่อเนื่อง
- (๓) ประชาชนมีทักษะในการประกอบอาชีพด้านเกษตร
- (๔) ประชาชนมีคุณภาพชีวิตที่ดีขึ้น
- (๕) ประชาชนเข้าถึงบริการสาธารณสุข มีสุขภาพแข็งแรง
- (๖) ประชาชนได้ใช้เส้นทางคมนาคมที่มีมาตรฐาน ปลอดภัย
- (๗) ประชาชนได้ร่วมกิจกรรมส่งเสริมประเพณี วัฒนธรรม การท่องเที่ยว กีฬาและนันทนาการของท้องถิ่น



- (๘) องค์การปกครองส่วนท้องถิ่นมาธรรมาภิบาลดีขึ้น
- (๙) ประชาชนมีความปลอดภัยในชีวิตและทรัพย์สิน
- (๑๐) สิ่งแวดล้อมและทรัพยากรธรรมชาติได้รับการฟื้นฟูและอนุรักษ์

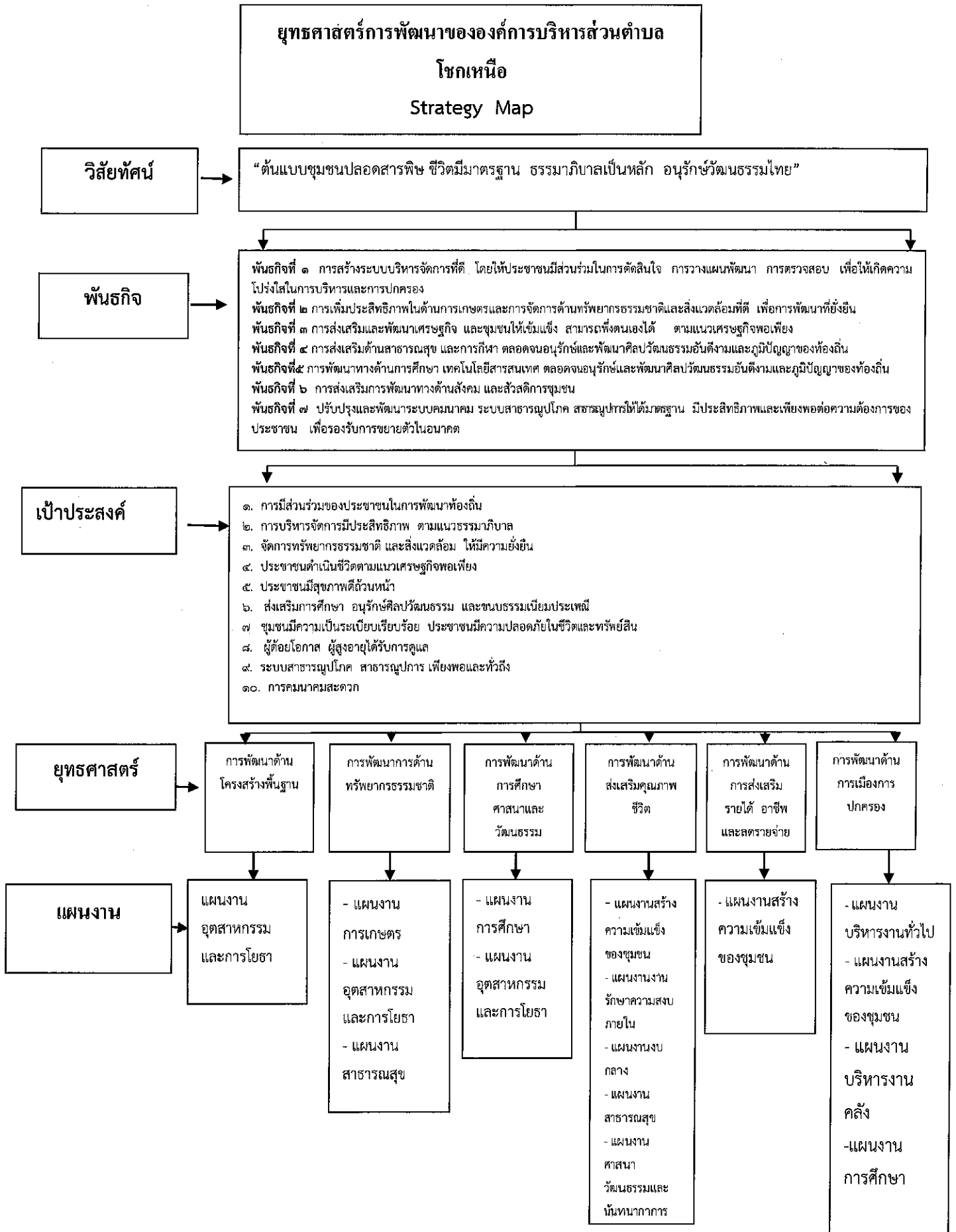
## ๒.๖ กลยุทธ์

- ๑. ยุทธศาสตร์การพัฒนาด้านโครงสร้างพื้นฐาน
  - ๑.๑ ปรับปรุงสภาพถนน สะพาน ทางเท้า ท่อระบายน้ำ ให้อยู่ในสภาพที่ใช้งานได้
  - ๑.๒ ปรับปรุงแหล่งน้ำอุปโภคบริโภคและเพื่อการเกษตร
  - ๑.๓ ปรับปรุงไฟฟ้าสาธารณะให้ครอบคลุมและทั่วถึง
  - ๑.๔ ปรับปรุงโครงสร้างพื้นฐานอื่นๆ
- ๒. ยุทธศาสตร์การพัฒนาทรัพยากรธรรมชาติและสิ่งแวดล้อม
  - ๒.๑ สร้างจิตสำนึกในการอนุรักษ์ทรัพยากรธรรมชาติและสิ่งแวดล้อมให้แก่ชุมชนและสนับสนุนให้ประชาชนมีส่วนร่วม
  - ๒.๒ ส่งเสริมการปลูกต้นไม้ยืนต้น ไม้ดอก ไม้ประดับ ในที่สาธารณะ
  - ๒.๓ จัดให้มีระบบกำจัดขยะมูลฝอย ที่ถูกสุขลักษณะ
- ๓. ยุทธศาสตร์การพัฒนาด้านการศึกษา ศาสนาและวัฒนธรรม
  - ๓.๑ ส่งเสริมการศึกษาในชุมชน
  - ๓.๒ สนับสนุนให้ชุมชนมีส่วนร่วมในการจัดการศึกษาของชุมชนปรับปรุงหลักสูตรการศึกษาที่สอดคล้องกับความต้องการของชุมชน
  - ๓.๓ ส่งเสริมพัฒนาแหล่งท่องเที่ยว
  - ๓.๔ ส่งเสริมและอนุรักษ์ขนบธรรมเนียมประเพณี
- ๔. ยุทธศาสตร์การพัฒนาด้านการส่งเสริมคุณภาพชีวิต
  - ๔.๑ แนวทางการพัฒนาเพื่อพัฒนาและส่งเสริมการปรับปรุงคุณภาพชีวิตของ ประชาชน ได้มีชีวิตและความเป็น
  - ๔.๒ ส่งเสริมชุมชนท้องถิ่นป้องกันและบรรเทาสาธารณภัยที่อาจเกิดขึ้นเพื่อช่วยเหลือตนเองได้
- ๕. ยุทธศาสตร์การพัฒนาด้านการส่งเสริมรายได้ อาชีพ และลดรายจ่าย
  - ๕.๑ ส่งเสริมอาชีพและพัฒนารายได้ประชาชน สนับสนุนเงินและการรวมกลุ่มอาชีพที่เข้มแข็ง
  - ๕.๒ ส่งเสริมการแปรรูปผลผลิตทางการเกษตร
  - ๕.๓ พัฒนาชุมชนท้องถิ่นเป็นศูนย์กลางการซื้อขายแลกเปลี่ยนสินค้าทางการเกษตร
- ๖. ยุทธศาสตร์การพัฒนาด้านการเมือง การบริหารและอำนวยการ
  - ๖.๑ ส่งเสริมความรู้ ความเข้าใจ การปกครองระบอบประชาธิปไตยและการปกครองท้องถิ่นให้ประชาชนทราบโดยทั่วถึงกัน
  - ๖.๒ พัฒนาประสิทธิภาพของหน่วยงานและบุคลากร
  - ๖.๓ ส่งเสริมความรู้ ความเข้าใจเกี่ยวกับกิจการของ อบต.
  - ๖.๔ ปรับปรุงและพัฒนาเครื่องมือ เครื่องใช้ในการปฏิบัติงาน
  - ๖.๕ ปรับปรุงพัฒนาระบบการบริหารและการอำนวยการ

**๒.๗ จุดยืนทางยุทธศาสตร์**

- (๑) การพัฒนาชุมชนให้น่าอยู่มีความเข้มแข็ง โดยได้รับบริการสาธารณะด้านโครงสร้างพื้นฐานที่จำเป็นเพื่อรองรับการขยายตัวของชุมชนและเศรษฐกิจ
- (๒) การพัฒนาระบบการศึกษาและส่งเสริมศิลปวัฒนธรรมท้องถิ่น
- (๓) ส่งเสริมและพัฒนาศักยภาพคนและความเข้มแข็งของชุมชนในการพึ่งตนเอง
- (๔) การกำจัดขยะมูลฝอย สิ่งปฏิกูลและมลภาวะสิ่งแวดล้อมที่มีอย่างยั่งยืน
- (๕) การพัฒนาระบบการบริหารจัดการภาครัฐที่ดีและมีส่วนร่วมจากทุกภาคส่วน

## ๒.๘ ความเชื่อมโยงของยุทธศาสตร์



### ๓. การวิเคราะห์เพื่อพัฒนาท้องถิ่น

#### ๓.๑ การวิเคราะห์กรอบการจัดทำยุทธศาสตร์ขององค์กรปกครองส่วนท้องถิ่น

ในการจัดทำแผนพัฒนาท้องถิ่นสี่ปีขององค์การบริหารส่วนตำบลโขกเหนือได้ใช้การวิเคราะห์ SWOT Analysis/Demand (Demand Analysis)/Global Demand และ Trend ปัจจัยและสถานการณ์การเปลี่ยนแปลงที่มีผลต่อการพัฒนา อย่างน้อยต้องประกอบด้วย การวิเคราะห์ศักยภาพด้านเศรษฐกิจ ด้านสังคม ด้านทรัพยากรธรรมชาติและสิ่งแวดล้อม ซึ่งมีรายละเอียดดังนี้

##### ๑. จุดแข็ง (Strength-S)

๑.๑ องค์การบริหารส่วนตำบลโขกเหนือ มีป่าชุมชนโคกโครง เป็นป่าชุมชนตามธรรมชาติ สามารถเป็นแหล่งอาหารทางธรรมชาติที่ใช้ในการหาของป่าเพื่อการอุปโภค - บริโภค ได้

๑.๒ องค์การบริหารส่วนตำบลโขกเหนือ มีภูมิประเทศที่สวยงาม มีป่าไม้อุดมสมบูรณ์ และหนองน้ำบ้านอำปิล

๑.๓ ประชาชนในพื้นที่ มีการอนุรักษ์ประเพณีอันดีของท้องถิ่นไว้ดี ซึ่งเป็นปัจจัยหนึ่งที่เอื้อต่อการพัฒนาภายในตำบล

๑.๔ ในพื้นที่องค์การบริหารส่วนตำบลโขกเหนือ ประชาชนมีการรวมกลุ่มอาชีพ หลายกลุ่ม มีการจัดตั้งกลุ่มเป็นกลุ่มวิสาหกิจชุมชนที่มีความเข้มแข็งในระดับหนึ่ง

๑.๕ ผู้นำชุมชน เข้ามามีบทบาทในการมีส่วนร่วมและให้ความร่วมมือการวางแผนพัฒนาชุมชนกับองค์การบริหารส่วนตำบลโขกเหนือและหน่วยงานอื่นๆที่เกี่ยวข้อง

๑.๖ มีหอกระจายข่าว บอร์ดประชาสัมพันธ์ข้อมูลข่าวสารทางราชการทุกหมู่บ้าน ทำให้ประชาชนได้รับข้อมูลข่าวสาร ประกาศต่างๆของหน่วยงานได้อย่างทั่วถึง

๑.๗ ผู้บริหารท้องถิ่น สมาชิกสภาท้องถิ่น และบุคลากรขององค์กรมีวิสัยทัศน์และยึดถือแนวทางการบริหารงานตามหลักธรรมาภิบาลเป็นสำคัญ

##### ๒. จุดอ่อน (Weakness - W)

๒.๑ องค์การบริหารส่วนตำบลโขกเหนือ มีพื้นที่เป็นที่ราบ ส่วนใหญ่พื้นที่เป็นที่นา ไม่มีแหล่งน้ำชลประทาน ทำให้เมื่อฝนไม่ตก ทำให้พื้นที่นาเสียหาย ประสพภาวะฝนแล้ง และบางปีฝนไม่ตกตามฤดูกาลทำให้เกิดภัยแล้ง

๒.๒ พื้นที่ส่วนใหญ่เป็นที่ราบลุ่ม สภาพดินเป็นดินเหนียวและดินทราย ขาดความอุดมสมบูรณ์ และดินเค็มเป็นบางพื้นที่ มีป่าเสื่อมโทรม สภาพโดยทั่วไปแห้งแล้ง พื้นที่ทำการเกษตรไม่ได้ผลเท่าที่ควร

๒.๓ ความขัดแย้งภายในหมู่บ้าน ตำบล เป็นปัจจัยหนึ่งที่ไม่เอื้อต่อการพัฒนา

๒.๔ การมีส่วนร่วมจากภาคประชาชนอยู่ในระดับต่ำ

๒.๕ อัตราการว่างงานมีแนวโน้มเพิ่มขึ้น

๒.๖ รายจ่ายครัวเรือนเพิ่มขึ้น ขณะที่รายได้เท่าเดิมหรือลดลง

๒.๗ การจัดสรรงบประมาณไม่เพียงพอ ต่อการพัฒนา ไม่ครอบคลุมทุกด้าน

๒.๘ ประชาชนหรือเกษตรกรในบางพื้นที่ไม่มีเอกสารสิทธิ์ในที่ดินทำกิน

๒.๙ พื้นที่บางแห่งยังไม่ได้รับการพัฒนาทางด้าน ทางสัญจร ไฟฟ้า แหล่งน้ำ การสาธารณสุขโภชนาการอื่นๆ ยังดำเนินการไม่ครอบคลุมทุกพื้นที่เนื่องจากการขยายตัวของชุมชนที่ไกลออกจากชุมชนเดิมมากขึ้น

### ๓. โอกาส( Opportunity - O)

๓.๑ รัฐธรรมนูญแห่งราชอาณาจักรไทย พ.ศ. ๒๕๕๐ กำหนดไว้ว่าการบริหารราชการแผ่นดิน เรื่องรัฐต้องกระจายอำนาจให้องค์กรปกครองส่วนท้องถิ่นพึ่งตนเองและตัดสินใจในกิจการของท้องถิ่นได้เอง โดยคำนึงถึงเจตนาของประชาชนในท้องถิ่น และส่งเสริมให้องค์กรปกครองส่วนท้องถิ่นเป็นหน่วยงานหลักในการจัดทำบริการสาธารณะและมีส่วนร่วมในการตัดสินใจแก้ไขปัญหาในพื้นที่ และองค์กรปกครองส่วนท้องถิ่น ย่อมมีความเป็นอิสระในการกำหนดนโยบาย การปกครอง การบริหาร การจัดบริการสาธารณะที่มีความหลากหลาย การบริหารงานบุคคล การเงินและการคลังและมีอำนาจหน้าที่ของตนเองโดยเฉพาะ

๓.๒ พระราชบัญญัติกำหนดแผนและขั้นตอนการกระจายอำนาจให้แก่องค์กรปกครองส่วนท้องถิ่น พ.ศ. ๒๕๔๒ กำหนดให้องค์กรปกครองส่วนท้องถิ่นมีอำนาจหน้าที่ในการจัดระบบบริการสาธารณะเพื่อประโยชน์ในท้องถิ่นโดยที่หน่วยงานราชการส่วนกลางและส่วนภูมิภาคส่งเสริมและสนับสนุนการถ่ายโอนภารกิจแก่องค์กรปกครองส่วนท้องถิ่น ตามแผนการกระจายอำนาจ ๖ ด้าน ทำให้ อบต. มีโอกาสได้รับการจัดสรรทั้งงบประมาณ การฝึกอบรมความรู้ ศักยภาพของเจ้าหน้าที่ และมีอำนาจหน้าที่ในการควบคุม ดูแล ป้องกันและแก้ไขเพิ่มมากขึ้น ทำให้สามารถดำเนินการแก้ไขปัญหาความเร่งด่วนได้อย่างรวดเร็วและมีประสิทธิภาพมากขึ้น

๓.๓ แผนพัฒนาเศรษฐกิจและสังคมแห่งชาติฉบับที่ ๑๑ เน้นการพัฒนาเศรษฐกิจตามหลักปรัชญาเศรษฐกิจพอเพียง ส่งเสริมเกษตรตามแนวทฤษฎีใหม่แบบผสมผสาน เพื่อแก้ไขปัญหาความยากจน กระตุ้นให้ชุมชนพึ่งตนเอง

๓.๔ รัฐบาลมีแนวนโยบายการส่งเสริม การมีส่วนร่วมในการปกครองระบอบประชาธิปไตยแก่ประชาชน เพื่อให้เกิดความรู้ ความเข้าใจเกี่ยวกับประชาธิปไตย เป็นการกระตุ้นและส่งเสริมให้ประชาชนเข้ามามีส่วนร่วมในการบริหารจัดการท้องถิ่นของตนเองมากขึ้น

๓.๕ มีการเสริมสร้างธรรมาภิบาลในภาครัฐ เน้นประสิทธิภาพ ประหยัด เป็นธรรม โปร่งใส เปิดโอกาสให้ภาคประชาชนเข้ามามีส่วนร่วมคิด ตัดสินใจ และร่วมรับผลประโยชน์

๓.๖ การเปลี่ยนแปลงระบบการเลือกตั้งของท้องถิ่น จะทำให้การบริหารงานขององค์การบริหารส่วนตำบลมีศักยภาพมากขึ้น และผู้บริหารจะมองปัญหาในภาพรวมมากขึ้น

๓.๗ องค์การบริหารส่วนตำบลมีอำนาจและมีอิสระในการบริหารงบประมาณทำให้เกิดความคล่องตัว และเกิดพัฒนาในทุกด้าน

๓.๘ องค์การบริหารส่วนตำบลโขกเหนือ อยู่ในเขตอำเภอที่จังหวัดให้ความสนใจในการแก้ปัญหาภัยแล้ง

๓.๙ องค์การบริหารส่วนตำบลโขกเหนือ มีเส้นทางการคมนาคมที่สะดวก ทำให้การขนส่งสินค้า และการเดินทางไปเขตอื่น ๆ ได้สะดวก

### ๔. อุปสรรค( Threat - T)

๔.๑ สภาพการณ์สถานการณ์ทางการเมืองและเศรษฐกิจในระดับประเทศและภูมิภาคส่งผลกระทบต่อพัฒนาท้องถิ่น ที่ไม่มีความต่อเนื่องกัน มักมีการเปลี่ยนแปลงนโยบายอยู่บ่อยครั้ง

๔.๒ ค่านิยมเยาวชนอนาคตของตำบลมีแนวโน้ม ฟุ้งเฟ้อ ให้ความสำคัญในความเป็นไทยน้อย สนใจอารยะธรรมต่างชาติมากขึ้น

๔.๓ เทคโนโลยีเปลี่ยนแปลงรวดเร็ว นำไปสู่ปัญหาทางสังคม เนื่องจากประชาชนไม่ทันต่อการเปลี่ยนแปลงนั้น

- ๔.๔ การเกิดภัยธรรมชาติซ้ำซากอยู่เป็นประจำทุกปี เช่น ภัยแล้ง น้ำท่วม เป็นต้น
- ๔.๕ ปัญหาการแพร่ระบาดของยาเสพติดที่ไม่สามารถจัดปัญหาได้หมดสิ้น
- ๔.๖ ราคาพืชผลและผลผลิตทางการเกษตรตกต่ำ ทำให้เกษตรกรมีรายได้ไม่เพียงพอต่อการยังชีพ

ผลการพัฒนาท้องถิ่นในปีที่ผ่านมาภายใต้แผนพัฒนาองค์การบริหารส่วนตำบลโขกเหนือ ในการนำแผนพัฒนาไปปฏิบัติเชิงปริมาณไม่เป็นไปตามแผนที่ควรอันเนื่องมาจากมีแผนงานโครงการและกิจกรรมในแผนพัฒนาตำบลประจำปีมาก และมีรายได้ทั้งที่องค์การบริหารส่วนตำบลจัดเก็บเอง ส่วนราชการอื่นจัดเก็บให้ และเงินอุดหนุนจากรัฐบาลมีจำกัดไม่เพียงพอแก่การบริหารให้เป็นไปตามแผนพัฒนา ทำให้ประสิทธิผลของแผนพัฒนาในเชิงคุณภาพไม่สามารถดำเนินการได้ตามแผน แต่ส่วนหนึ่งก็สามารถแก้ไขปัญหาความเดือดร้อนให้ประชาชนได้พอสมควร

ภายใต้แนวคิดและทิศทางการพัฒนาดังกล่าว องค์การบริหารส่วนตำบลโขกเหนือ ในฐานะองค์กรปกครองส่วนท้องถิ่นที่มีความสัมพันธ์ใกล้ชิดกับชุมชนในท้องถิ่น สามารถแก้ไขปัญหาและตอบสนองความต้องการของประชาชนได้ในระดับหนึ่ง แต่เนื่องจากภารกิจและอำนาจหน้าที่ต่างๆ มีเป็นจำนวนมาก ประกอบกับบุคลากรมีไม่เพียงพอ ทำให้ไม่สามารถดำเนินการตามภารกิจ อำนาจ หน้าที่ที่กำหนดไว้ได้ครบทุกภารกิจ จึงต้องดำเนินการตามภารกิจที่มีความจำเป็นเร่งด่วนเพื่อตอบสนองความต้องการของประชาชนเพื่อเป็นการบรรเทาปัญหาของชุมชนตำบลโขกเหนือ

### ๓.๒ การประเมินสถานการณ์สภาพแวดล้อมภายนอกที่เกี่ยวข้อง

#### ผลการวิเคราะห์ปัญหาและความต้องการของประชาชนในท้องถิ่น

##### ๑. ด้านโครงสร้างพื้นฐาน

๑.๑ การบริการด้านการประปาไม่เพียงพอและทั่วถึง เกิดปัญหาการขาดแคลนแหล่งน้ำสำหรับอุปโภคบริโภคในฤดูร้อน การบริหารจัดการน้ำประปาจะต้องได้รับการปรับปรุง ความต้องการของประชาชน คือ ต้องการให้ปรับปรุงซ่อมแซมและต่อท่อประปาภายในหมู่บ้าน จัดระบบการจัดการน้ำสำหรับอุปโภค บริโภคให้มีความสะอาดมากขึ้น ก่อสร้างระบบประปาหมู่บ้านให้ทั่วถึง ขุดบ่อน้ำตื้นเพิ่มเติม จัดซื้อถังเก็บน้ำให้แต่ละหมู่บ้าน

๑.๒ การคมนาคม ขาดงบประมาณในการดำเนินงาน ปัญหาถนน เส้นทางคมนาคมไม่สะดวก เนื่องจากเส้นทางที่มีอยู่บางส่วนยังไม่ได้มาตรฐาน เป็นหลุมเป็นบ่อ ถนนขาดการเชื่อมโยงให้เป็นระบบ ความต้องการของประชาชน คือ ปรับปรุงเส้นทางคมนาคมให้สะดวก ปลอดภัย ครอบคลุมและเป็นระบบ

๑.๓ ไฟฟ้าแสงสว่าง ปัญหาไฟฟ้าส่องสว่างสาธารณะไม่ทั่วถึง ความต้องการของประชาชน คือ เพิ่มไฟฟ้าส่องสว่างสาธารณะให้ครอบคลุมทั่วถึงพื้นที่ภายในตำบลและเพิ่มไฟฟ้าเพื่อการเกษตรเพื่อใช้ในการเกษตร

๑.๔ การระบายน้ำ การระบายน้ำเป็นไปอย่างล่าช้า เกิดการพังทลายของผิวดิน น้ำกัดเซาะเนื่องจากความรุนแรงของกระแสน้ำที่ระบายน้ำไม่ทันทั่วถึง เกิดน้ำท่วมขังในบางพื้นที่ ความต้องการของประชาชน คือ ก่อสร้างรางระบายน้ำหรือท่อระบายน้ำในจุดที่มีน้ำท่วมขังและน้ำกัดเซาะผิวดินของถนนเป็นประจำ

๑.๕ การพัฒนาด้านเทคโนโลยีสารสนเทศ ยังไม่ครอบคลุมและทั่วถึงทุกพื้นที่ภายในตำบล เช่น สัญญาณโทรศัพท์และระบบการให้บริการสัญญาณอินเทอร์เน็ต ไม่สามารถดำเนินการติดตั้งได้ครอบคลุมพื้นที่ที่ต้องการ ต้องการเนื่องจากข้อจำกัดด้านระยะทาง การขยายสัญญาณ ฯลฯ ความต้องการของประชาชน คือ ต้องการให้บริการสาธารณะโทรศัพท์บ้านและการให้บริการอินเทอร์เน็ตที่เพิ่มขึ้น

## ๒. ด้านเศรษฐกิจ

๒.๑ ประชาชนไม่มีอาชีพเสริม เนื่องจากขาดการส่งเสริมสนับสนุนการพัฒนาอาชีพเสริมอย่างเพียงพอ ความต้องการของประชาชน คือ ให้มีการส่งเสริมอาชีพเสริมให้แก่ประชาชนในหลากหลายอาชีพ

๒.๒ ประชาชนมีรายได้น้อย ขาดเงินทุนหมุนเวียนในการประกอบอาชีพ ต้นทุนทางการเกษตรสูง แหล่งงบประมาณนอกระบบคิดอัตราดอกเบี้ยสูง เกิดหนี้สินจากภาคการเกษตร ความต้องการของประชาชน คือ ให้มีการส่งเสริมสนับสนุนเงินทุนหมุนเวียนในการประกอบอาชีพ

### ๓. ด้านสาธารณสุข

๓.๑ ปัญหาการแพร่ระบาดของโรคต่างๆ เช่น โรคไข้เลือดออก ประชาชนขาดความรู้เกี่ยวกับการรักษาสุขภาพ ขาดสถานที่ออกกำลังกายในชุมชน ความต้องการของประชาชน คือ ให้มีการป้องกันและควบคุมโรคระบาดต่างๆ ส่งเสริมการรักษาสุขภาพของประชาชน มีสวนสาธารณะและสนามเด็กเล่นเพื่อใช้ในการออกกำลังกาย

๓.๒ ส่งเสริมสวัสดิการให้การสงเคราะห์ผู้ด้อยโอกาส เด็ก คนชรา คนพิการอย่างทั่วถึง

### ๔. ด้านการเมือง การบริหาร

๔.๑ ขาดการทำความเข้าใจกับประชาชนเรื่องบทบาท และหน้าที่ของการเป็นสมาชิก หรือผู้บริหารขององค์การบริหารส่วนตำบล การประสานงานและความร่วมมือระหว่างประชาชน ผู้นำท้องถิ่น และสมาชิกยังไม่ดีเท่าที่ควร ความต้องการของประชาชน คือ ให้ผู้นำท้องถิ่น สมาชิกทำความเข้าใจและเข้าถึงประชาชนในปัญหาต่างๆ ให้มากขึ้น

๔.๒ ประชาชนยังไม่กล้าแสดงออกทางการเมือง การมีส่วนร่วมของประชาชนในการส่งเสริมประชาธิปไตยในระดับท้องถิ่นและระดับชาติมีน้อย การประชาสัมพันธ์ยังไม่ครอบคลุมและทั่วถึง ความต้องการของประชาชน คือ การประชาสัมพันธ์ให้ครอบคลุม ส่งเสริมให้ประชาชนมีส่วนร่วมในระดับต่างๆ

### ๕. การศึกษา ศาสนา และวัฒนธรรม

๕.๑ การศึกษาขาดแคลนพื้นที่สำหรับสร้างอาคารเรียนและอาคารศูนย์พัฒนาเด็ก

๕.๒ สนับสนุนและพัฒนาสถานศึกษาที่มีอยู่ในชุมชน

๕.๓ อนุรักษ์ฟื้นฟูสืบสานประเพณีวัฒนธรรมและภูมิปัญญาท้องถิ่น

### ๖. ปัญหาด้านทรัพยากรธรรมชาติและสิ่งแวดล้อม

๖.๑ ทรัพยากรธรรมชาติและสิ่งแวดล้อมในพื้นที่ถูกบุกรุก ตัดไม้ทำลายป่า เพราะประชาชนขาดความรู้ความเข้าใจและขาดจิตสำนึกในการอนุรักษ์ป้องกัน บำรุงรักษาและฟื้นฟูทรัพยากรธรรมชาติและสิ่งแวดล้อม ขาดการเอาใจใส่ดูแลหวงแหนธรรมชาติภายในตำบล ความต้องการของประชาชน คือ ปลุกฝังสร้างจิตสำนึกให้ประชาชนเกิดความหวงแหนทรัพยากรธรรมชาติและสิ่งแวดล้อมที่มีอยู่ในตำบลเพื่อประโยชน์และความอุดมสมบูรณ์ต่อไปในภายภาคหน้า

## ส่วนที่ ๔

### การติดตามและประเมินผล

#### ๔.๑ การติดตามและประเมินผลยุทธศาสตร์ขององค์กรปกครองส่วนท้องถิ่นในเขตจังหวัด

ตามพระราชบัญญัติกำหนดแผนและขั้นตอนการกระจายอำนาจให้แก่องค์กรปกครองส่วนท้องถิ่น พ.ศ. ๒๕๔๒ ได้กำหนดให้องค์กรปกครองส่วนท้องถิ่น มีอำนาจและหน้าที่ในการจัดทำแผนพัฒนาท้องถิ่นของตนเอง โดยในการจัดทำแผนพัฒนาขององค์กรปกครองส่วนท้องถิ่นนั้น จะต้องดำเนินการตามระเบียบกระทรวงมหาดไทย ว่าด้วยการจัดทำแผนพัฒนาขององค์กรปกครองส่วนท้องถิ่น พ.ศ. ๒๕๔๘ และที่แก้ไขเพิ่มเติมถึง (ฉบับที่ ๓) พ.ศ. ๒๕๖๑ ทั้งนี้ แผนพัฒนาท้องถิ่นจะต้องสอดคล้องกับแผนพัฒนาจังหวัด ยุทธศาสตร์การพัฒนาขององค์กรปกครองส่วนท้องถิ่นในเขตจังหวัด แผนพัฒนาอำเภอ แผนพัฒนาตำบล แผนพัฒนาหมู่บ้านหรือแผนชุมชน อันมีลักษณะเป็นการกำหนดรายละเอียดแผนงาน ดังนั้น จึงต้องมีการกำหนดยุทธศาสตร์การพัฒนาขององค์กรปกครองส่วนท้องถิ่นในเขตจังหวัดขึ้น ตามกระบวนการพิจารณาจากประชาคมท้องถิ่นระดับจังหวัด ร่วมกับคณะกรรมการพัฒนาองค์การบริหารส่วนจังหวัด คณะกรรมการประสานแผนพัฒนาท้องถิ่นระดับจังหวัด ผู้แทนองค์กรปกครองส่วนท้องถิ่นในเขตจังหวัด ร่วมกันจัดทำ ทบทวน หรือเปลี่ยนแปลงยุทธศาสตร์การพัฒนาขององค์กรปกครองส่วนท้องถิ่นในเขตจังหวัด เพื่อให้การจัดทำแผนพัฒนาขององค์กรปกครองส่วนท้องถิ่นเกิดประสิทธิภาพ ประสิทธิผล โดยนำยุทธศาสตร์การพัฒนาขององค์กรปกครองส่วนท้องถิ่นในเขตจังหวัดไปใช้เป็นแนวทางในการจัดทำแผนพัฒนาท้องถิ่นของตนเองต่อไป และเพื่อให้สามารถบูรณาการกับแผนพัฒนาจังหวัด แผนปฏิบัติราชการประจำปีของจังหวัดและตอบสนองความต้องการของประชาชนอันจะนำไปสู่การจัดทำงบประมาณ ที่มีประสิทธิภาพในท้องถิ่นได้อย่างแท้จริง เป็นเครื่องมือในการพัฒนาท้องถิ่นให้เข้มแข็ง เกิดประโยชน์สูงสุดต่อประชาชนในท้องถิ่น

ดังนั้น องค์กรปกครองส่วนท้องถิ่น จึงต้องกำหนดยุทธศาสตร์การพัฒนาขององค์กรปกครองส่วนท้องถิ่นให้สอดคล้องยุทธศาสตร์การพัฒนาขององค์กรปกครองส่วนท้องถิ่นในเขตจังหวัด เพื่อนำไปสู่การ บูรณาการร่วมกัน ให้เกิดความสอดคล้องกับแผนพัฒนาจังหวัด สามารถเชื่อมโยงไปสู่แผนพัฒนา กลุ่มจังหวัด แผนพัฒนาภาค แผนพัฒนาเศรษฐกิจและสังคมแห่งชาติ ฉบับที่ ๑๒ แผนยุทธศาสตร์ชาติ ๒๐ ปี ไทยแลนด์ ๔.๐ และในการจัดทำแผนพัฒนาท้องถิ่น (พ.ศ. ๒๕๖๑ - ๒๕๖๕) จะต้องมีการติดตามและติดตามและประเมินผลยุทธศาสตร์เพื่อความสอดคล้องแผนพัฒนาท้องถิ่นขององค์กรปกครองส่วนท้องถิ่นตามระเบียบกระทรวงมหาดไทย ว่าด้วยการจัดทำแผนขององค์กรปกครองส่วนท้องถิ่น พ.ศ. ๒๕๔๘ และที่แก้ไขเพิ่มเติมถึง (ฉบับที่ ๓) พ.ศ. ๒๕๖๑ โดยคณะกรรมการติดตามและประเมินผลแผนพัฒนาท้องถิ่นจะต้องดำเนินการให้คะแนนตามเกณฑ์ที่กำหนดไว้ ซึ่งเป็นส่วนหนึ่งของการติดตามและประเมินผลแผนพัฒนา โดยดำเนินการให้แล้วเสร็จภายในหกสิบวัน นับแต่วันที่ประกาศใช้งบประมาณรายจ่าย รายละเอียดแนวทางการพิจารณาตามหนังสือกระทรวงมหาดไทย ด่วนที่สุด ที่ มท ๐๘๑๐.๓/ว ๒๕๓๑ ลงวันที่ ๑๕ พฤษภาคม ๒๕๖๒ เรื่อง ชักซ้อมแนวทางการทบทวนแผนพัฒนาท้องถิ่น (พ.ศ. ๒๕๖๑ - ๒๕๖๕) ขององค์กรปกครองส่วนท้องถิ่น ดังนี้



แนวทางการพิจารณาการติดตามและประเมินผลยุทธศาสตร์  
เพื่อตรวจสอบค้ำองแผนพัฒนาท้องถิ่นขององค์กรปกครองส่วนท้องถิ่น

ประเด็นการพิจารณา	คะแนน
๑. ข้อมูลสภาพทั่วไปและข้อมูลพื้นฐานขององค์กรปกครองส่วนท้องถิ่น	๒๐
๒. การวิเคราะห์สภาพการณ์และศักยภาพ	๒๐
๓. ยุทธศาสตร์ประกอบด้วย	๖๐
๓.๑ ยุทธศาสตร์ขององค์กรปกครองส่วนท้องถิ่น	(๑๐)
๓.๒ ยุทธศาสตร์ขององค์กรปกครองส่วนท้องถิ่นในเขตจังหวัด	(๑๐)
๓.๓ ยุทธศาสตร์จังหวัด	(๑๐)
๓.๔ วิสัยทัศน์	(๕)
๓.๕ กลยุทธ์	(๕)
๓.๖ เป้าประสงค์ของแต่ละประเด็นกลยุทธ์	(๕)
๓.๗ จุดยืนทางยุทธศาสตร์	(๕)
๓.๘ แผนงาน	(๕)
๓.๙ ความเชื่อมโยงของยุทธศาสตร์ในภาพรวม	(๕)
รวมคะแนน	๑๐๐

แนวทางเบื้องต้นในการให้คะแนนแนวทางการพิจารณาการติดตามและประเมินผลยุทธศาสตร์  
เพื่อความสอดคล้องแผนพัฒนาท้องถิ่นขององค์กรปกครองส่วนท้องถิ่น

ประเด็นการพิจารณา	รายละเอียดหลักเกณฑ์	คะแนนเต็ม	คะแนนที่ได้
๑. ข้อมูลสภาพทั่วไปและข้อมูลพื้นฐานขององค์กรปกครองส่วนท้องถิ่น	ควรประกอบด้วยข้อมูลดังนี้ (๑) ข้อมูลเกี่ยวกับด้านกายภาพ เช่น ที่ตั้งของหมู่บ้าน/ชุมชน/ตำบล ลักษณะภูมิประเทศ ลักษณะภูมิอากาศ ลักษณะของที่ดิน ลักษณะของแหล่งน้ำ ลักษณะของป่าไม้ ฯลฯ ด้านการเมือง/การปกครอง เช่น เขต การปกครองการเลือกตั้ง ฯลฯ	๒๐ (๓)	
	(๒) ข้อมูลเกี่ยวกับด้านการเมือง/การปกครอง เช่น เขตการปกครอง การเลือกตั้ง ฯลฯ ประชากร เช่น ข้อมูลเกี่ยวกับจำนวนประชากร และ ช่วงอายุและจำนวนประชากร ฯลฯ	(๒)	
	(๓) ข้อมูลเกี่ยวกับสภาพทางสังคม เช่น การศึกษา สาธารณสุข อาชญากรรม ยาเสพติด การสังคมสงเคราะห์	(๒)	
	(๔) ข้อมูลเกี่ยวกับระบบบริหารพื้นฐาน เช่น การคมนาคมขนส่ง การ ไฟฟ้า การประปา โทรศัพท์ ฯลฯ	(๒)	
	(๕) ข้อมูลเกี่ยวกับระบบเศรษฐกิจ เช่น การเกษตร การประมง การ ประศูสัตว์ การบริการ การท่องเที่ยว อุตสาหกรรม การพาณิชย์/กลุ่ม อาชีพแรงงาน ฯลฯ	(๒)	
	(๖) ข้อมูลเกี่ยวกับศาสนา ประเพณี วัฒนธรรม เช่น การนับถือศาสนา ประเพณี และงานประจำปี ภูมิปัญญาท้องถิ่น ภาษาถิ่น สินค้าพื้นเมือง และของที่ระลึก ฯลฯ และอื่นๆ	(๒)	
	(๗) ข้อมูลเกี่ยวกับทรัพยากรธรรมชาติ เช่น น้ำ ป่าไม้ ภูเขา คุณภาพ ของทรัพยากรธรรมชาติ ฯลฯ	(๒)	
	(๘) การสำรวจและจัดเก็บข้อมูลเพื่อการจัดทำแผนพัฒนาท้องถิ่นหรือ การใช้ข้อมูล จปฐ.	(๒)	
	(๙) การประชุมประชาคมท้องถิ่น รูปแบบ วิธีการ และการดำเนินการ ประชุมประชาคมท้องถิ่นโดยใช้กระบวนการร่วมคิด ร่วมทำ ร่วมตัดสินใจ ร่วมตรวจสอบ ร่วมรับประโยชน์ ร่วมแก้ไขปัญหา ปรีกษาหารือ แลกเปลี่ยนเรียนรู้ เพื่อแก้ไขปัญหาสำหรับการพัฒนา ท้องถิ่นตามอำนาจหน้าที่ขององค์กรปกครองส่วนท้องถิ่น	(๓)	

ประเด็น การพิจารณา	รายละเอียดหลักเกณฑ์	คะแนน เต็ม	คะแนน ที่ได้
๒. การวิเคราะห์ สภาวการณ์และ ศักยภาพ	<p>ควรประกอบด้วยข้อมูลดังนี้</p> <p>(๑) การวิเคราะห์ที่ครอบคลุมความเชื่อมโยง ความสอดคล้องยุทธศาสตร์ จังหวัด ยุทธศาสตร์การพัฒนาขององค์กรปกครองส่วนท้องถิ่นในเขตจังหวัด ยุทธศาสตร์ขององค์กรปกครองส่วนท้องถิ่น นโยบายของผู้บริหารท้องถิ่น รวมถึงความเชื่อมโยงแผนยุทธศาสตร์ชาติ ๒๐ ปี แผนพัฒนาเศรษฐกิจและ สังคมแห่งชาติ และ Thailand ๔.๐</p> <p>(๒) การวิเคราะห์การใช้ผังเมืองรวมหรือผังเมืองเฉพาะและการบังคับใช้ผล ของการบังคับใช้ สภาพการณ์ที่เกิดขึ้นต่อการพัฒนาท้องถิ่น</p> <p>(๓) การวิเคราะห์ทางสังคม เช่น ด้านแรงงาน การศึกษา สาธารณสุข ความ ยากจน อาชญากรรม ปัญหาสุขภาพจิต เทคโนโลยี จารีต ประเพณี วัฒนธรรม ภูมิปัญญาท้องถิ่น เป็นต้น</p> <p>(๔) การวิเคราะห์ทางเศรษฐกิจ ข้อมูลด้านรายได้ครัวเรือน การส่งเสริม อาชีพ กลุ่มอาชีพ กลุ่มทางสังคม การพัฒนาอาชีพและกลุ่มต่างๆ สภาพทาง เศรษฐกิจและความเป็นอยู่ทั่วไป เป็นต้น</p> <p>(๕) การวิเคราะห์สิ่งแวดล้อม พื้นที่สีเขียว ธรรมชาติต่างๆ ทางภูมิศาสตร์ กระบวนการหรือสิ่งที่เกิดขึ้น การประติษฐ์ที่มีผลต่อสิ่งแวดล้อมและการ พัฒนา</p> <p>(๖) ผลการวิเคราะห์ศักยภาพเพื่อประเมินสถานภาพการพัฒนาในปัจจุบัน และโอกาสการพัฒนาในอนาคตของท้องถิ่น ด้วยเทคนิค SWOT Analysis ที่อาจส่งผลต่อการดำเนินงานได้แก่ S-Strengit (จุดแข็ง) W-Weakness (จุดอ่อน) O-Opportunity (โอกาส) และT-Therat (อุปสรรค)</p>	๒๐ (๕)	
๓. ยุทธศาสตร์ ๓.๑ ยุทธศาสตร์ของ องค์กรปกครองส่วน ท้องถิ่น	<p>ควรประกอบด้วยข้อมูลดังนี้ สอดคล้องกับสภาพสังคม เศรษฐกิจ สิ่งแวดล้อมของท้องถิ่น ประเด็นปัญหาการพัฒนาและแนวทางการพัฒนาที่ สอดคล้องกับยุทธศาสตร์ขององค์กรปกครองส่วนท้องถิ่น และเชื่อมโยงหลัก ประชาธิรัฐแผนยุทธศาสตร์ชาติ ๒๐ ปี แผนพัฒนาเศรษฐกิจและสังคม แห่งชาติ และ Thailand ๔.๐</p>	๒๐ (๑๐)	
๓.๒ ยุทธศาสตร์ของ องค์กรปกครองส่วน ท้องถิ่นในเขตจังหวัด	<p>สอดคล้องและเชื่อมโยงกับสภาพสังคม เศรษฐกิจ สิ่งแวดล้อมของท้องถิ่น และยุทธศาสตร์จังหวัด และเชื่อมโยงหลักประชาธิรัฐแผนยุทธศาสตร์ชาติ ๒๐ ปี แผนพัฒนาเศรษฐกิจและสังคมแห่งชาติและ Thailand ๔.๐</p>	(๑๐)	
๓.๓ ยุทธศาสตร์ จังหวัด	<p>สอดคล้องกับแผนพัฒนากลุ่มจังหวัด ยุทธศาสตร์พัฒนาภาค แผนพัฒนา เศรษฐกิจและสังคมแห่งชาติ แผนการบริหารราชการแผ่นดิน นโยบาย/ ยุทธศาสตร์ คสช. และนโยบายรัฐบาล หลักประชาธิรัฐ แผนยุทธศาสตร์ชาติ ๒๐ ปี และThailand ๔.๐</p>	(๑๐)	

ประเด็นการพิจารณา	รายละเอียดหลักเกณฑ์	คะแนนเต็ม	คะแนนที่ได้
๓.๔ วิสัยทัศน์	วิสัยทัศน์ ซึ่งมีลักษณะแสดงสถานภาพที่องค์กรปกครองส่วนท้องถิ่นต้องการจะเป็นหรือบรรลุถึงอนาคตอย่างชัดเจน สอดคล้องกับโอกาสและศักยภาพที่เป็นลักษณะเฉพาะขององค์กรปกครองส่วนท้องถิ่นและสัมพันธ์กับโครงการพัฒนา	(๕)	
๓.๕ กลยุทธ์	แสดงให้เห็นช่องทาง วิธีการ ภารกิจหรือสิ่งที่ต้องทำตามอำนาจหน้าที่ขององค์กรปกครองส่วนท้องถิ่นที่จะนำไปสู่การบรรลุวิสัยทัศน์ หรือแสดงให้เห็นถึงความชัดเจนในสิ่งที่จะดำเนินการให้บรรลุวิสัยทัศน์นั้น	(๕)	
๓.๖ เป้าประสงค์ของแต่ละประเด็นกลยุทธ์	เป้าประสงค์ของแต่ละประเด็นกลยุทธ์มีความสอดคล้องและสนับสนุนต่อกฎยุทธ์ที่จะเกิดขึ้น มุ่งหมายสิ่งหนึ่งสิ่งใดที่ชัดเจน	(๕)	
๓.๗ จุดยืนทางยุทธศาสตร์ (Positioning)	ความมุ่งมั่นอันแน่วแน่ในการวางแผนพัฒนาท้องถิ่น เพื่อให้บรรลุวิสัยทัศน์ขององค์กรปกครองส่วนท้องถิ่น ซึ่งเกิดจากศักยภาพของพื้นที่จริง ที่จะนำไปสู่ผลสำเร็จทางยุทธศาสตร์	(๕)	
๓.๘ แผนงาน	แผนงานหรือจุดมุ่งหมายเพื่อการพัฒนาในอนาคต กำหนดจุดมุ่งหมายในเรื่องใดเรื่องหนึ่งหรือแผนงานที่เกิดจากเป้าประสงค์ ตัวชี้วัด ค่าเป้าหมาย กลยุทธ์ จุดยืนทางยุทธศาสตร์ขององค์กรปกครองส่วนท้องถิ่นที่มีความชัดเจน นำไปสู่การทำโครงการพัฒนาท้องถิ่นในแผนพัฒนาท้องถิ่น โดยระบุแผนงานและความเชื่อมโยงดังกล่าว	(๕)	
๓.๙ ความเชื่อมโยงของยุทธศาสตร์ในภาพรวม	ความเชื่อมโยงองค์รวมที่นำไปสู่การพัฒนาท้องถิ่นที่เกิดผลผลิต/โครงการจากแผนยุทธศาสตร์ชาติ ๒๐ ปี แผนพัฒนาเศรษฐกิจและสังคมแห่งชาติ ฉบับที่ ๑๒ Thailand ๔.๐ แผนพัฒนาภาค/แผนพัฒนากลุ่มจังหวัด /แผนพัฒนาจังหวัดยุทธศาสตร์การพัฒนาขององค์กรปกครองส่วนท้องถิ่นในเขตจังหวัด และยุทธศาสตร์ขององค์กรปกครองส่วนท้องถิ่น	(๕)	
<b>รวมคะแนน</b>		<b>๑๐๐</b>	

## ๔.๒ การติดตามและประเมินผลโครงการขององค์กรปกครองส่วนท้องถิ่น

ในการจัดทำแผนพัฒนาท้องถิ่น (พ.ศ. ๒๕๖๑ - ๒๕๖๕) ขององค์กรปกครองส่วนท้องถิ่น จะต้องมีการติดตามและประเมินผลโครงการขององค์กรปกครองส่วนท้องถิ่นเพื่อความสอดคล้องแผนพัฒนาท้องถิ่น ตามระเบียบกระทรวงมหาดไทย ว่าด้วยการจัดทำแผนขององค์กรปกครองส่วนท้องถิ่น พ.ศ. ๒๕๔๘ และที่แก้ไขเพิ่มเติมถึง (ฉบับที่ ๓) พ.ศ. ๒๕๖๑ โดยคณะกรรมการติดตามและประเมินผลแผนพัฒนาท้องถิ่น จะต้องดำเนินการให้คะแนนตามเกณฑ์ที่กำหนดไว้ ซึ่งเป็นส่วนหนึ่งของการติดตามและประเมินผลแผนพัฒนา โดยดำเนินการให้แล้วเสร็จภายในหกสิบวัน นับแต่วันที่ประกาศใช้งบประมาณรายจ่าย รายละเอียดแนวทางการพิจารณาตามหนังสือกระทรวงมหาดไทย ด่วนที่สุด ที่ มท ๐๘๑๐.๓/ว ๒๙๓๑ ลงวันที่ ๑๕ พฤษภาคม ๒๕๖๒ เรื่อง ชักซ้อมแนวทางการทบทวนแผนพัฒนาท้องถิ่น (พ.ศ. ๒๕๖๑ - ๒๕๖๕) ขององค์กรปกครองส่วนท้องถิ่น ดังนี้

### แนวทางการพิจารณาการติดตามและประเมินผลโครงการ เพื่อความสอดคล้องแผนพัฒนาท้องถิ่น (พ.ศ. ๒๕๖๑ - ๒๕๖๕) ขององค์กรปกครองส่วนท้องถิ่น

ประเด็นการพิจารณา	คะแนน
๑. การสรุปสถานการณ์การพิจารณา	๑๐
๒. การประเมินผลการนำแผนพัฒนาท้องถิ่นสี่ปีไปปฏิบัติในเชิงปริมาณ	๑๐
๓. การประเมินผลการนำแผนพัฒนาท้องถิ่นสี่ปีไปปฏิบัติในเชิงคุณภาพ	๑๐
๔. แผนงานและยุทธศาสตร์การพิจารณา	๑๐
๕. โครงการพัฒนา ประกอบด้วย	๖๐
๕.๑ ความชัดเจนของชื่อโครงการ	(๕)
๕.๒ กำหนดวัตถุประสงค์สอดคล้องกับโครงการ	(๕)
๕.๓ เป้าหมาย (ผลผลิตของโครงการ) มีความชัดเจนนำไปสู่การตั้งงบประมาณได้ถูกต้อง	(๕)
๕.๔ โครงการมีความสอดคล้องกับแผนยุทธศาสตร์ชาติ ๒๐ ปี	(๕)
๕.๕ เป้าหมาย (ผลผลิตของโครงการ) มีความสอดคล้องกับแผนพัฒนาเศรษฐกิจและสังคมแห่งชาติ	(๕)
๕.๖ โครงการมีความสอดคล้องกับ Thailand ๔.๐	(๕)
๕.๗ โครงการสอดคล้องกับยุทธศาสตร์จังหวัด	(๕)
๕.๘ โครงการแก้ไขปัญหาความยากจนหรือการเสริมสร้างให้ประเทศชาติมั่นคง มั่งคั่ง ยั่งยืน ภายใต้หลักประชารัฐ	(๕)
๕.๙ งบประมาณ มีความสอดคล้องกับเป้าหมาย (ผลผลิตของโครงการ)	(๕)
๕.๑๐ มีการประมาณการราคาถูกต้องตามหลักวิธีการงบประมาณ	(๕)
๕.๑๑ มีการกำหนดตัวชี้วัด (KPI) และสอดคล้องกับวัตถุประสงค์และผลคาดว่าจะได้รับ	(๕)
๕.๑๒ ผลที่คาดว่าจะได้รับ สอดคล้องกับวัตถุประสงค์	(๕)
<b>รวมคะแนน</b>	<b>๑๐๐</b>

แนวทางเบื้องต้นในการให้คะแนนแนวทางการพิจารณาการติดตามและประเมินผลโครงการเพื่อความสอดคล้องแผนพัฒนาท้องถิ่น (พ.ศ. ๒๕๖๑ - ๒๕๖๕) ขององค์กรปกครองส่วนท้องถิ่น

ประเด็น การพิจารณา	รายละเอียดหลักเกณฑ์	คะแนน เต็ม	คะแนน ที่ได้
๑. การสรุปสถานการณ์การพัฒนา	เป็นการวิเคราะห์กรอบการจัดทำยุทธศาสตร์ขององค์กรปกครองส่วนท้องถิ่น (ใช้การวิเคราะห์ SWOT Analysis/Demand (Demand Analysis)/Global Demand และ Trend ปัจจุบันและสถานการณ์การเปลี่ยนแปลงที่มีผลต่อการพัฒนา อย่างน้อยต้องประกอบด้วย การวิเคราะห์ศักยภาพด้านเศรษฐกิจ, ด้านสังคม, ด้านทรัพยากรธรรมชาติและสิ่งแวดล้อม)	๑๐	
๒. การประเมินผล การนำแผนพัฒนาท้องถิ่นสู่ปีไปปฏิบัติในเชิงปริมาณ	๑) การควบคุมที่มีตัวเลขต่างๆ เพื่อนำมาใช้วัดผลในเชิงปริมาณ เช่น การวัดจำนวนโครงการ กิจกรรม งานต่างๆ ก็คือผลผลิตนั่นเองว่าเป็นไปตามที่ตั้งเป้าหมายเอาไว้หรือไม่จำนวนที่ดำเนินการจริงตามที่ได้กำหนดไว้เท่าไร จำนวนที่ไม่สามารถดำเนินการได้มีจำนวนเท่าไร สามารถอธิบายได้ตามหลักประสิทธิภาพ (Efficiency) ของการพัฒนาท้องถิ่นตามอำนาจหน้าที่ที่กำหนดไว้ ๒) วิเคราะห์ผลกระทบ/สิ่งที่กระทบ (Impact) โครงการที่ดำเนินการในเชิงปริมาณ (Qualitative)	๑๐	
๓. การประเมินผล การนำแผนพัฒนาท้องถิ่นสู่ปีไปปฏิบัติในเชิงคุณภาพ	๑) การประเมินประสิทธิผลของแผนพัฒนาในเชิงคุณภาพคือการนำเอาเทคนิคๆ มาใช้เพื่อวัดค่าภารกิจ โครงการ กิจกรรม งานต่างๆ ที่ดำเนินการในพื้นที่นั้นๆ ตรงต่อความต้องการของประชาชนหรือไม่และเป็นไปตามอำนาจหน้าที่หรือไม่ ประชาชนพึงพอใจหรือไม่ สิ่งของ วัสดุ ครุภัณฑ์ การดำเนินการต่างๆ มีสภาพหรือลักษณะถูกต้อง ครบถ้วน สามารถใช้ได้ตามวัตถุประสงค์หรือไม่ ซึ่งเป็นไปตามหลักประสิทธิผล (Effectiveness) ผลการปฏิบัติราชการตามที่บรรลุวัตถุประสงค์ และเป้าหมายของแผนปฏิบัติราชการตามที่ได้รับงบประมาณมาดำเนินการ รวมถึงสามารถเทียบเคียงกับส่วนราชการหรือหน่วยงาน ๒) วิเคราะห์ผลกระทบ/สิ่งที่กระทบ (Impact) โครงการที่ดำเนินการในเชิงคุณภาพ (Qualitative)	๑๐	
๔. แผนงานและยุทธศาสตร์การพัฒนา	๑) วิเคราะห์แผนงาน งาน ที่เกิดจากด้านต่างๆ มีความสอดคล้องกับยุทธศาสตร์ขององค์กรปกครองส่วนท้องถิ่นในมิติต่างๆ จนนำไปสู่การจัดทำโครงการพัฒนาท้องถิ่นโดยใช้ SWOT Analysis/Demand (Demand Analysis)/Global Demand/Trend หรือหลักการบูรณาการ (Integration) กับองค์กรปกครองส่วนท้องถิ่นที่มีพื้นที่ติดต่อกัน ๒) วิเคราะห์แผนงาน งาน ที่เกิดจากด้านต่างๆ ที่สอดคล้องกับการแก้ไขปัญหาความยากจน หลักปรัชญา	๑๐	

ประเด็น การพิจารณา	รายละเอียดหลักเกณฑ์	คะแนน เต็ม	คะแนน ที่ได้
๕. โครงการพัฒนา ๕.๑ ความชัดเจน ของชื่อโครงการ	<p>ควรประกอบด้วยข้อมูลดังนี้</p> <p>เป็นโครงการที่มีวัตถุประสงค์สนองต่อยุทธศาสตร์การพัฒนาขององค์กร ปกครองส่วนท้องถิ่นและดำเนินการเพื่อให้การพัฒนาบรรลุตามวิสัยทัศน์ ขององค์กรปกครองส่วนท้องถิ่นที่กำหนดไว้ ชื่อโครงการมีความชัดเจน มุ่ง ไปเรื่องใดเรื่องหนึ่ง อ่านแล้วเข้าใจได้ว่าจะพัฒนาอะไรในอนาคต</p>	๖๐ (๕)	
๕.๒ กำหนด วัตถุประสงค์ สอดคล้องกับ โครงการ	<p>มีวัตถุประสงค์ชัดเจน (clear objective) โครงการต้องกำหนด วัตถุประสงค์สอดคล้องกับความเป็นมาของโครงการ สอดคล้องกับ หลักการและเหตุผล วิธีการดำเนินงานต้องสอดคล้องกับวัตถุประสงค์ มี ความเป็นไปได้ชัดเจน มีลักษณะเฉพาะเจาะจง</p>	(๕)	
๕.๓ เป้าหมาย (ผลผลิตของ โครงการ) มีความ ชัดเจนนำไปสู่การตั้ง งบประมาณได้ ถูกต้อง	<p>สภาพที่ยากให้เกิดขึ้นในอนาคตเป็นทิศทางที่ต้องไปให้ถึงเป้าหมายต้อง ชัดเจน สามารถระบุจำนวนเท่าไร กลุ่มเป้าหมายคืออะไร มีผลผลิต อย่างไร กลุ่มเป้าหมาย พื้นที่ดำเนินงาน และระยะเวลาดำเนินงานอธิบาย ให้ชัดเจนว่าโครงการนี้จะทำที่ไหน เริ่มต้นในช่วงเวลาใดและจบลงเมื่อไร ใครคือกลุ่มเป้าหมายของโครงการ หากกลุ่มเป้าหมายมีหลายกลุ่ม ให้ บอกชัดเจนไปว่าใครคือกลุ่มเป้าหมายหลัก ใครคือกลุ่มเป้าหมายรอง</p>	(๕)	
๕.๔ โครงการมีความ สอดคล้องกับแผน ยุทธศาสตร์ ๒๐ ปี	<p>โครงการสอดคล้องกับ (๑) ความมั่นคง (๒) การสร้างความสามารถในการ แข่งขัน (๓) การพัฒนาเสริมสร้างศักยภาพคน (๔) การสร้างโอกาสความ เสมอภาคและเท่าเทียมกันทางสังคม (๕) การสร้างการเติบโตบนคุณภาพ ชีวิตที่เป็นมิตรต่อสิ่งแวดล้อม (๖) การปรับสมดุลและพัฒนาระบบการ บริหารจัดการภาครัฐ เพื่อให้เกิดความมั่นคง มั่งคั่ง ยั่งยืน</p>	(๕)	
๕.๕ เป้าหมาย (ผลผลิตของ โครงการ) มีความ สอดคล้องกับ แผนพัฒนาเศรษฐกิจ และสังคมแห่งชาติ	<p>โครงการมีความสอดคล้องแผนพัฒนาเศรษฐกิจและสังคมแห่งชาติฉบับที่ ๑๒ โดย (๑) ยึดหลักปรัชญาเศรษฐกิจพอเพียง (๒) ยึดคนเป็นศูนย์กลาง พัฒนา (๓) ยึดวิสัยทัศน์ภายใต้ยุทธศาสตร์ชาติ ๒๐ ปี (๔) ยึดเป้าหมาย อนาคตประเทศไทย ๒๕๗๙ (๕) ยึดหลักการนำไปสู่ปฏิบัติให้เกิดผล สัมฤทธิ์อย่างจริงจังใน ๕ ปีที่ต่อยอดไปสู่ผลสัมฤทธิ์ที่เป็นเป้าหมายระยะ ยาว ภายใต้แนวทางการพัฒนา (๑) การยกระดับศักยภาพการแข่งขันและ การหลุดพ้นกับดักรายได้ปานกลางสู่รายได้สูง (๒) การพัฒนาศักยภาพคน ตามช่วงวัยและการปฏิรูประบบเพื่อสร้างสังคมสูงวัยอย่างมีคุณภาพ (๓) การลดความเหลื่อมล้ำทางสังคม (๔) การรองรับการเชื่อมโยงภูมิภาคและ ความเป็นเมือง (๕) การสร้างความเจริญเติบโตทางเศรษฐกิจและสังคม อย่างเป็นมิตรกับสิ่งแวดล้อม (๖) การบริหารราชการแผ่นดินที่มี ประสิทธิภาพ</p>	(๕)	

ประเด็น การพิจารณา	รายละเอียดหลักเกณฑ์	คะแนน เต็ม	คะแนน ที่ได้
๕.๖ โครงการมีความ สอดคล้อง	โครงการมีลักษณะหรือสอดคล้องกับการปรับเปลี่ยนโครงสร้างเศรษฐกิจ ไปสู่ Value-Based Economy หรือเศรษฐกิจที่ขับเคลื่อนด้วยนวัตกรรม ทำน้อย ได้มาก เช่น (๑) เปลี่ยนจากการผลิตสินค้า โภคภัณฑ์ไปสู่สินค้า เชิงนวัตกรรม (๒) เปลี่ยนจากการขับเคลื่อนประเทศด้วย ภาคอุตสาหกรรม ไปสู่การขับเคลื่อนด้วยเทคโนโลยี ความคิดสร้างสรรค์ และนวัตกรรม (๓) เปลี่ยนจากการเน้นภาคการผลิตสินค้าไปสู่การเน้น ภาคบริการมากขึ้น รวมถึงโครงการที่เติมเต็มด้วยวิทยาการ ความคิด สร้างสรรค์ นวัตกรรม วิทยาศาสตร์ เทคโนโลยี และการวิจัยและพัฒนา แล้วต่อยอดความได้เปรียบเชิงเปรียบเทียบ เช่น ด้านการเกษตร เทคโนโลยีชีวภาพ สาธารณสุข วัฒนธรรม ฯลฯ	(๕)	๕
๕.๗ โครงการ สอดคล้องกับ ยุทธศาสตร์จังหวัด	โครงการพัฒนาท้องถิ่นมีความสอดคล้องกับทั้งระยะเวลาของ แผนพัฒนาจังหวัดที่ได้กำหนดขึ้น เพื่อขับเคลื่อนการพัฒนาท้องถิ่นเสมือน หนึ่งการขับเคลื่อนการพัฒนาจังหวัด ซึ่งไม่สามารถแยกส่วนใดส่วนหนึ่ง ออกจากกันได้ นอกจากนี้โครงการพัฒนาท้องถิ่นต้องเป็นโครงการ เชื่อมต่อหรือเดินทางไปด้วยกันกับยุทธศาสตร์จังหวัดที่ได้กำหนดขึ้นเป็น ปัจจุบัน	(๕)	๕
๕.๘ โครงการแก้ไข ปัญหาความยากจน หรือการเสริมสร้างให้ ประเทศชาติมั่นคง มั่งคั่ง ยั่งยืน ภายใต้ หลักประชารัฐ	เป็นโครงการที่ดำเนินการภายใต้พื้นฐานความพอเพียงที่ประชาชน ดำเนินการเองหรือร่วมดำเนินการ เป็นโครงการต่อยอดและขยายได้ เป็น โครงการที่ประชาชนต้องการเพื่อให้เกิดความยั่งยืน ซึ่งมีลักษณะที่จะให้ ท้องถิ่นมีความมั่นคง มั่งคั่ง ยั่งยืน เป็นท้องถิ่นที่พัฒนาแล้วด้วยการ พัฒนาปรัชญาเศรษฐกิจพอเพียง	(๕)	๕
๕.๙ งบประมาณมี ความสอดคล้องกับ เป้าหมาย(ผลผลิต ของโครงการ)	งบประมาณโครงการพัฒนาจะต้องคำนึงถึงหลักสำคัญ ๕ ประการในการ จัดทำโครงการได้แก่ (๑) ความประหยัด (Economy) (๒) ความมี ประสิทธิภาพ (Efficiency) (๓) ความมีประสิทธิภาพ (Effectiveness) (๔) ความยุติธรรม (Equity) (๕) ความโปร่งใส (Transparency)	(๕)	๕
๕.๑๐ มีการประมาณ การราคาถูกต้องตาม หลักวิธีการ งบประมาณ	การประมาณราคาเพื่อการพัฒนาต้องให้สอดคล้องกับโครงการถูกต้อง ตามหลักวิชาการทางช่าง หลักของราคากลาง ราคากลางท้องถิ่น มีความ โปร่งใสในการกำหนดราคาและตรวจสอบในเชิงประจักษ์	(๕)	๕



ประเด็น การพิจารณา	รายละเอียดหลักเกณฑ์	คะแนน เต็ม	คะแนน ที่ได้
๕.๑๑ มีการกำหนด ตัวชี้วัด (KPI) และ สอดคล้องกับ วัตถุประสงค์และผลที่ คาดว่าจะได้รับ	มีการกำหนดตัวชี้วัดผลงาน (Key Performancy Indicator : KPI) ที่ สามารถวัดได้ (measurable) ใช้บอกประสิทธิผล (effectiveness) ใช้บอกประสิทธิภาพ (efficiency) ได้ เช่น การกำหนดความพึงพอใจ การกำหนดร้อยละ การกำหนดอันเกิดจากผลของวัตถุประสงค์ที่เกิดขึ้นที่สิ่งที่ได้รับ (การคาดการณ์ คาดว่าจะได้รับ)	(๕)	
๕.๑๒ ผลที่คาดว่าจะ ได้รับสอดคล้องกับ วัตถุประสงค์	ผลที่ได้รับเป็นสิ่งที่เกิดขึ้นได้จริงจากการดำเนินการตามโครงการพัฒนาซึ่งสอดคล้องกับวัตถุประสงค์ที่ตั้งไว้ การได้ผลหรือผลที่เกิดขึ้นจะต้องเท่ากับวัตถุประสงค์หรือมากกว่าวัตถุประสงค์ ซึ่งการเขียนวัตถุประสงค์ควรคำนึงถึง (๑) ความเป็นไปได้และมีความเฉพาะเจาะจง ในการดำเนินงานตามโครงการ (๒) วัดและประเมินผลระดับของความสำเร็จได้ (๓) ระบุสิ่งที่ต้องการดำเนินงานอย่างชัดเจนและเฉพาะเจาะจงมากที่สุดและสามารถปฏิบัติได้ (๔) เป็นเหตุเป็นผล สอดคล้องกับความเป็นจริง (๕) ส่งผลต่อการบ่งบอกเวลาได้	(๕)	
<b>รวมคะแนน</b>		<b>๑๐๐</b>	



สรุปรายงานผลการดำเนินการ ประจำปีงบประมาณ พ.ศ. ....						
ลำดับ ที่	รายการ	โครงการ	งบประมาณ	โครงการที่สามารถดำเนินการได้ (..... โครงการ)		
				คิดเป็นร้อยละ ของ แผนพัฒนา ท้องถิ่นสี่ปี	คิดเป็นร้อย ละของ แผนการ ดำเนินงาน	คิดเป็นร้อยละ ของ ข้อบัญญัติ+ เงินสะสม
๑	บรรจุในแผนพัฒนา ท้องถิ่น					
๒	ตั้งในข้อบัญญัติ งบประมาณ					
๓	จากเงินสะสม					
๔	จัดทำแผนการ ดำเนินงาน - ข้อบัญญัติ = ..... + - เงินสะสม = .....					
๕	สามารถดำเนินการได้ - ข้อบัญญัติ = ..... + - เงินสะสม = .....					

(๑.๒) การวัดผลในเชิงคุณภาพ (Quality)

การจัดผลเชิงคุณภาพ ใช้การสำรวจความพึงพอใจในการวัดผลเชิงคุณภาพโดยภาพรวม โดยได้มีการประเมินความพึงพอใจ ซึ่งการประเมินความพึงพอใจทำให้ทราบถึงผลเชิงคุณภาพในการดำเนินงานของเทศบาลในภาพรวม

โดยเครื่องมือที่ใช้ในการประเมินความพึงพอใจ มีดังนี้

แบบที่ ๓/๓ แบบประเมินความพึงพอใจต่อผลการดำเนินงานขององค์กรปกครองส่วนท้องถิ่น

แบบที่ ๓/๔ แบบประเมินความพึงพอใจของผู้รับบริการในงานบริการขององค์กรปกครองส่วนท้องถิ่น (ให้หน่วยงานภายนอกดำเนินการ)

## ๔.๔ ข้อเสนอแนะในการจัดทำแผนพัฒนาท้องถิ่นใน

### (๑) ผลกระทบนำไปสู่อุบัติเหตุ

(๑.๑) ปัญหาสาธารณภัยต่างๆ ที่เกิดขึ้นในองค์กรปกครองส่วนท้องถิ่น อันได้แก่ ภัยแล้ง วาตภัย น้ำท่วม อัคคีภัย ที่เกิดขึ้นและส่งผลกระทบต่อประชาชนในพื้นที่ เกิดความเสียหายทั้งชีวิต และทรัพย์สิน แนวทางการแก้ไข คือพิจารณาวางแผนการดำเนินการป้องกัน ก่อนเกิดเหตุ ระหว่างเกิดเหตุ หลังเกิดเหตุ บรรจุแผนงาน โครงการ กิจกรรม การให้ความช่วยเหลือต่างๆ จัดตั้งศูนย์ช่วยเหลือประชาชน ขององค์กรปกครองส่วนท้องถิ่น เพื่อสามารถดำเนินการได้ทันทันที

(๑.๒) ปัญหาโรคระบาดที่เกิดจากคน เกิดจากสัตว์ ที่ส่งผลอันตราย หรือคร่าต่อ ชีวิตประชาชน และสัตว์ต่างๆ ในตำบล ซึ่งได้แก่ โรคไข้หวัดใหญ่ ไข้หวัดนก โรคมือ เท้า ปาก ที่เกิดขึ้นกับ เด็กๆ โรคพิษสุนัขบ้า แนวทางการแก้ไขปัญหา คือ ฝึกอบรม ประชาสัมพันธ์ รมรงค์การป้องกัน ลงพื้นที่ ระวังการเกิดโรคระบาด การทำลาย การรักษา

(๑.๓) ปัญหาประชาชนมีรายได้น้อย การศึกษาดำ ประชาชนในตำบลยังมีคน รายได้น้อย มีหนี้สินเยอะ ไม่เพียงพอในการดำรงชีวิต ค่าครองชีพสูง แนวทางการแก้ไขปัญหา ให้ความรู้ เกี่ยวกับการประกอบอาชีพ สาธิตการประกอบอาชีพ ช่วยเหลือประชาชนซ่อมแซมบ้านคนจน ผู้มีรายได้น้อย ส่งเสริมด้านการศึกษาโดยการจัดบริการสาธารณสุขด้านการศึกษา การจัดตั้งศูนย์พัฒนาเด็กเล็ก สนับสนุน กิจกรรมต่างๆ ให้กับเด็กนักเรียน จ้างเด็กนักเรียนในช่วงปิดภาคเรียนเพื่อมีรายได้

(๑.๔) ปัญหายาเสพติดในตำบล ในพื้นที่ยังไม่พบว่ามีการค้ายาเสพติด และยังไม่ พบรายงานว่ามีผู้ติดยาเสพติด แต่เพื่อเป็นการป้องกัน มีแนวทางการป้องกัน โดยการลงพื้นที่ค้นหา การ รมรงค์ป้องกัน การให้ความรู้กับประชาชนได้ทราบถึงโทษของยาเสพติด

(๑.๕) ปัญหาการสัญจรไปมาของประชาชนในตำบล เนื่องจาก ในตำบลด้าน โครงสร้างพื้นฐาน เส้นทางคมนาคมบางหมู่บ้านยังเป็น ถนนดิน ถนนลูกรัง ช่วงฤดูฝนถนนลื่น เป็นหลุม เป็นบ่อ เกิดปัญหาในการสัญจรไปมาของประชาชน เสี่ยงต่อการเกิดอุบัติเหตุ การคมนาคมล่าช้า แนวทางการ แก้ไข จัดทำแผนงาน โครงการก่อสร้างถนนในเส้นทางสำคัญ พิจารณาเสนอสนับสนุนจากหน่วยงานอื่น

### (๒) ข้อสังเกต ข้อเสนอแนะ ผลจากการพัฒนา

(๒.๑) ข้อสังเกต จากการสำรวจข้อมูล การลงพื้นที่ในตำบล จะเห็นว่าประชาชน ยังมีปัญหาที่จะต้องดำเนินการแก้ไขอยู่มาก ดังนี้ ด้านการศึกษา สาธารณสุข ความมั่งคั่งปลอดภัยในชีวิต และทรัพย์สิน การศาสนา ศิลปวัฒนธรรม ประเพณี กีฬา สถานที่ผ่อนหย่อนใจ สวัสดิการสังคม การเกษตร เศรษฐกิจ อุตสาหกรรม การพัฒนาอาชีพ เส้นทางคมนาคมขนส่ง/ไฟฟ้า/น้ำประปา/แหล่งน้ำเพื่ออุปโภค – บริโภค ด้านทรัพยากรและสิ่งแวดล้อม ขยะมูลฝอยและสิ่งปฏิกูล จากปัญหาด้านต่างๆ ประชาชนไม่สามารถ แก้ไขปัญหาเองได้จึงต้องเสนอให้องค์กรปกครองส่วนท้องถิ่นแก้ไข ทำให้มีการเสนอโครงการเข้ามาเป็นจำนวนมาก ซึ่งงบประมาณขององค์กรปกครองส่วนท้องถิ่นนั้นมีจำกัดไม่เพียงพอต่อการจัดการได้


(๒.๒) ข้อเสนอแนะ จากข้อสังเกตดังกล่าว มีข้อเสนอแนะในการแก้ไขปัญหาต่างๆ ดังนี้ ปัญหาต่างๆ ที่ถูกเสนอมายังองค์กรปกครองส่วนท้องถิ่น นั้น ควรนำมาพิจารณาจัดลำดับความสำคัญโดยประชาคมท้องถิ่น ซึ่งมีหลายภาคส่วน ประกอบไปด้วย คณะกรรมการพัฒนาขององค์กรปกครองส่วนท้องถิ่น สมาชิกสภาท้องถิ่น ผู้นำหมู่บ้าน ตัวแทนส่วนราชการ รัฐวิสาหกิจ หน่วยงานที่เกี่ยวข้อง ประชาชนทั่วไป ร่วมกันพิจารณาจัดลำดับความสำคัญของโครงการ และพิจารณาบรรจุเข้าแผนพัฒนาท้องถิ่นต่อไป กรณีโครงการที่เกินศักยภาพที่ให้องค์กรปกครองส่วนท้องถิ่นเสนอขอรับการสนับสนุนจากหน่วยงานอื่น

(๒.๓) ผลจากการพัฒนา จากการพัฒนาที่ผ่านมาพบว่าองค์กรปกครองส่วนท้องถิ่นได้แก้ไขปัญหาให้กับประชาชนได้ในหลายเรื่อง และครอบคลุมทุกด้าน มีผลการประเมินอยู่ในเกณฑ์ที่ดี ประชาชนมีความพึงพอใจ แต่ก็ยังมีปัญหาที่จะต้องแก้ไขต่อไป ไม่ว่าจะเป็นด้านสิ่งแวดล้อมที่ยังมีการเผาตอข้าวในช่วงเวลาเก็บเกี่ยว การเลี้ยงสัตว์ รั้ว ควาย หมู ที่ส่งกลิ่นเหม็นรำคาญ เส้นทางคมนาคมยังไม่ครบ

## ภาคผนวก ค


ภาพประกอบการประชุมประชาคม  
เพื่อจัดทำแผนพัฒนาท้องถิ่น

ภาพประกอบการประชุมประชาชนระดับตำบล  
ในการจัดทำแผนพัฒนาท้องถิ่น  
(พ.ศ.๒๕๖๑ - ๒๕๖๕)









## ส่วนที่ ๓ การนำแผนพัฒนาท้องถิ่นสี่ปีไปสู่การปฏิบัติ

## ๑. ยุทธศาสตร์การพัฒนาและแผนงาน

ที่	ยุทธศาสตร์	ด้าน	แผนงาน	หน่วยงานที่รับผิดชอบ	หน่วยงานสนับสนุน
๑	ยุทธศาสตร์การพัฒนาด้านโครงสร้างพื้นฐาน	ด้านบริการชุมชนและสังคม	แผนงานอุตสาหกรรมและการโยธา	กองช่าง	อบต. โชคเหนือ
๒	ยุทธศาสตร์การพัฒนาด้านทรัพยากรธรรมชาติและสิ่งแวดล้อม	ด้านบริการชุมชนสังคม ด้านการดำเนินงาน ด้านบริหารทั่วไป	แผนงานการเกษตร แผนงานสาธารณสุข แผนงานอุตสาหกรรมและการโยธา	กองช่าง สำนักปลัด	
๓	ยุทธศาสตร์การพัฒนาด้านการศึกษาศาสนาและวัฒนธรรม	ด้านบริหารการศึกษา ด้านการดำเนินงาน	แผนงานการศึกษา แผนงานการศาสนาวัฒนธรรมและนันทนาการ	กองการศึกษา กองช่าง	
๔	ยุทธศาสตร์การพัฒนาด้านการส่งเสริมคุณภาพชีวิต	ด้านบริหารทั่วไป ด้านการดำเนินงาน	แผนงานสร้างความเข้มแข็งของชุมชน แผนงานรักษาความสงบภายใน แผนงานงบกลาง แผนงานสาธารณสุข แผนงานศาสนาวัฒนธรรมและนันทนาการ	สำนักปลัด กองการศึกษา	
๕	ยุทธศาสตร์การพัฒนาด้านการส่งเสริมรายได้ อาชีพ และลดรายจ่าย	ด้านบริหารทั่วไป ด้านการดำเนินงาน	แผนงานสร้างความเข้มแข็งของชุมชน	สำนักปลัด	
๖	ยุทธศาสตร์การพัฒนาด้านการเมืองการปกครอง	ด้านบริหารทั่วไป ด้านการดำเนินงาน ด้านบริการชุมชนและสังคม	แผนงานบริหารงานทั่วไป แผนงานสร้างความเข้มแข็งของชุมชน แผนงานการศึกษา แผนงานเคหะและชุมชน	สำนักปลัด กองคลัง กองช่าง กองการศึกษา	
รวม	๖ ยุทธศาสตร์	๖ ด้าน	๑๒ แผนงาน	๔ กอง / สำนัก	

# บัญชีโครงการพัฒนาท้องถิ่น

# แบบ ผ.01

## บัญชีโครงการพัฒนา

แผนพัฒนาท้องถิ่น (พ.ศ.2561 - 2565)

## องค์การบริหารส่วนตำบลโชคเหนือ

ยุทธศาสตร์	2561		2562		2563		2564		2565		รวม 5 ปี	
	จำนวนโครงการ	งบประมาณ (บาท)	จำนวนโครงการ	งบประมาณ (บาท)	จำนวนโครงการ	งบประมาณ (บาท)	จำนวนโครงการ	งบประมาณ (บาท)	จำนวนโครงการ	งบประมาณ (บาท)	จำนวนโครงการ	งบประมาณ (บาท)
ยุทธศาสตร์ที่ 1 ยุทธศาสตร์ ด้านโครงสร้างพื้นฐาน												
1.1 แผนงานอุตสาหกรรม และการโยธา	69	16,884,100	90	27,650,000	173	62,837,500	182	66,153,500	146	61,823,500	660	235,348,600
รวม	69	16,884,100	90	27,650,000	173	62,837,500	182	66,153,500	146	61,823,500	660	235,348,600
ยุทธศาสตร์ที่ 2 ยุทธศาสตร์ ด้านการพัฒนา ทรัพยากรธรรมชาติและ สิ่งแวดล้อม												
2.1 แผนงานการเกษตร	10	870,000	18	1,560,000	18	1,560,000	18	1,560,000	18	1,560,000	82	7,110,000
2.2 แผนงานอุตสาหกรรม และการโยธา			1	500,000	1	200,000	1	200,000	1		3	900,000
รวม	10	870,000	19	2,060,000	19	2,060,000	19	2,060,000	19	2,060,000	85	8,110,000

บัญชีสรุปโครงการพัฒนา

แบบ ร.01

แผนพัฒนาท้องถิ่นสี่ปี (พ.ศ.2561 - 2565)

องค์การบริหารส่วนตำบลโชคเหนือ

ยุทธศาสตร์	2561		2562		2563		2564		2565		รวม 5 ปี	
	จำนวนโครงการ	งบประมาณ (บาท)	จำนวนโครงการ	งบประมาณ (บาท)	จำนวนโครงการ	งบประมาณ (บาท)	จำนวนโครงการ	งบประมาณ (บาท)	จำนวนโครงการ	งบประมาณ (บาท)	จำนวนโครงการ	งบประมาณ (บาท)
ยุทธศาสตร์ที่ 3 ด้านการศึกษา ศาสนาและวัฒนธรรม												
3.1 แผนงานการศึกษา	17	6,430,000	28	7,270,000	34	9,085,000	34	9,120,000	34	9,135,000	147	41,040,000
3.2 แผนงานการศึกษา	11	400,000	11	400,000	11	500,000	11	500,000	11	500,000	55	2,300,000
วัฒนธรรมและนันทนาการ												
รวม	28	6,830,000	39	7,670,000	44	9,535,000	44	9,535,000	44	9,535,000	200	43,190,000
ยุทธศาสตร์ที่ 4 ยุทธศาสตร์ด้านการพัฒนาคุณภาพชีวิต												
4.1 แผนงานสร้างความเข้มแข็งของชุมชน	11	785,000	11	785,000	11	785,000	11	785,000	11	785,000	55	3,925,000
4.2 แผนงานรักษาความสงบ	6	825,000	7	925,000	7	925,000	7	925,000	7	925,000	34	4,525,000
4.3 แผนงานงบกลาง	3	6,072,000	3	6,572,000	3	7,575,000	3	8,580,000	3	9,085,000	3	37,884,000
4.4 แผนงานสาธารณสุข	6	232,812	8	487,500	9	591,000	9	591,000	9	591,000	41	2,493,312
4.5 ศาสนาวัฒนธรรมและนันทนาการ	1	200,000	1	300,000	1	350,000	1	350,000	1	350,000	5	1,550,000
รวม	27	8,114,812	28	8,214,812	28	8,214,812	28	8,214,812	28	8,214,812	138	50,377,312

บัญชีสรุปโครงการพัฒนา

แบบ ร.01

แผนพัฒนาท้องถิ่นสี่ปี (พ.ศ.2561 - 2565)

องค์การบริหารส่วนตำบลโชคเหนือ

ยุทธศาสตร์	2561		2562		2563		2564		2565		รวม 5 ปี	
	จำนวนโครงการ	งบประมาณ (บาท)	จำนวนโครงการ	งบประมาณ (บาท)	จำนวนโครงการ	งบประมาณ (บาท)	จำนวนโครงการ	งบประมาณ (บาท)	จำนวนโครงการ	งบประมาณ (บาท)	จำนวนโครงการ	งบประมาณ (บาท)
ยุทธศาสตร์ที่ 5 ยุทธศาสตร์ด้านส่งเสริมรายได้ อาชีพ และลดรายจ่าย												
5.1 แผนงานสร้างความเข้มแข็งของชุมชน	13	1,030,000	15	2,830,000	17	3,830,000	17	3,830,000	17	3,830,000	79	15,350,000
รวม	13	1,030,000	15	2,830,000	17	3,830,000	17	3,830,000	17	3,830,000	79	15,350,000
ยุทธศาสตร์ที่ 6 ยุทธศาสตร์ด้านการเมืองการปกครอง และอำนวยความสะดวก												
6.1 แผนงานสร้างความเข้มแข็งของชุมชน	5	800,000	8	1,430,000	8	1,630,000	8	1,630,000	8	1,630,000	37	7,120,000
6.2 แผนงานบริหารงานทั่วไป	15	1,855,000	23	2,915,200	24	2,960,200	24	2,960,200	24	2,960,200	110	13,650,800
6.3 แผนงานบริหารงานคลัง	2	80,000	2	80,000	2	80,000	2	80,000	2	80,000	10	400,000
6.4 แผนงานคณะและชุมชน	2	400,000	8	1,040,000	8	1,250,000	8	1,250,000	8	1,250,000	34	5,190,000
6.5 แผนงานการศึกษา	3	210,000	3	210,000	3	210,000	3	210,000	3	210,000	15	1,050,000
รวม	27	3,345,000	44	5,675,244	45	5,720,244	45	5,720,244	45	5,720,244	206	27,410,800
รวมทั้งสิ้น	174	37,073,912	235	54,100,056	326	92,197,556	335	95,513,556	299	91,183,556	1,368	379,786,712

# ແບບ ພ.02



# ยุทธศาสตร์ที่ 1 ด้านโครงสร้างพื้นฐาน

# หมู่ที่ 1 บ้านโชคเหนือ

## รายละเอียดโครงการพัฒนา

แผนพัฒนาท้องถิ่น (พ.ศ.2561 - 2565)

## องค์การบริหารส่วนตำบลโชคเหนือ

- ก. ยุทธศาสตร์จังหวัดที่ 2 ด้านการพัฒนาความสามารถในการแข่งขันทางเศรษฐกิจ การค้า การลงทุน และการท่องเที่ยว
- ข. ยุทธศาสตร์การพัฒนาขององค์กรปกครองส่วนท้องถิ่นในเขตจังหวัด จุดมุ่งหมายที่ 2.4 การพัฒนาระบบโครงสร้างพื้นฐานถึงความสะดวก
1. ยุทธศาสตร์ ด้านโครงสร้างพื้นฐาน

## 1.1 แผนงาน อุตสาหกรรมและการโยธา

ที่	โครงการ	วัตถุประสงค์	เป้าหมาย (ผลผลิตของโครงการ)	งบประมาณ					ตัวชี้วัด (KPI)	ผลที่คาดว่าจะได้รับ	หน่วยงานรับผิดชอบหลัก
				2561 (บาท)	2562 (บาท)	2563 (บาท)	2564 (บาท)	2565 (บาท)			
1	โครงการก่อสร้างถนนลาดยางหรือโครงการก่อสร้างถนน คสล.รอบหมู่บ้าน หมู่ที่ 1	เพื่อให้ประชาชนได้สัญจรไปมาสะดวก	กว้าง 5 x 1,800 เมตร	500,000	500,000	1,260,000	1,260,000	1,260,000	ถนนลาดยาง, ถนน คสล. 1 เส้น	ประชาชนมีความสะดวกในการสัญจร	อบต.โชคเหนือ กองช่าง
2	โครงการติดตั้งหลอดไฟฟ้าบริเวณคุ้มโคกสมบูรณ์ หมู่ที่ 1	เพื่อให้ประชาชนมีไฟฟ้าใช้อย่างทั่วถึง	จำนวน 5 จุด	50,000	50,000	50,000	50,000	ติดตั้งหลอดไฟฟ้าแสงสว่าง	ประชาชนมีไฟฟ้าใช้	อบต.โชคเหนือ กองช่าง	
3	โครงการก่อสร้างถนน คสล. สายบ้านโคกสมบูรณ์ (ต่อจากของเดิม) หมู่ที่ 1	เพื่อให้ประชาชนได้สัญจรไปมาสะดวก	กว้าง 5 x 1,000 เมตร	200,000				ถนน คสล. ยาว 1000 เมตร	ประชาชนมีความสะดวกในการสัญจร	อบต.โชคเหนือ กองช่าง	
4	โครงการก่อสร้างถนน คสล. สายสนน้อย หมู่ที่ 1	เพื่อให้ประชาชนได้สัญจรไปมาสะดวก	กว้าง 5 x 200 เมตร	200,000		200,000	200,000	ถนน คสล. ยาว 200 เมตร	ประชาชนมีความสะดวกในการสัญจร	อบต.โชคเหนือ กองช่าง	
5	โครงการก่อสร้างถนนดินสายบ้านสนน้อย - ตระเบียงกลิ่น หมู่ที่ 1	เพื่อให้ประชาชนสัญจรไปมาสะดวก	กว้าง 4 x 800 x 0.10 เมตร	200,000		200,000	200,000	ถนน ดิน ยาว 800 เมตร	ประชาชนมีความสะดวกในการสัญจร	อบต.โชคเหนือ กองช่าง	
6	โครงการติดตั้งสายไฟฟ้าครบรอบหมู่บ้าน หมู่ที่ 1	เพื่อให้ประชาชนมีไฟฟ้าใช้อย่างทั่วถึง	รอบหมู่บ้าน	200,000		200,000	200,000	ติดตั้งสายพาดดับ	ประชาชนมีไฟฟ้าใช้	อบต.โชคเหนือ กองช่าง	

## รายละเอียดโครงการพัฒนา

แผนพัฒนาท้องถิ่น (พ.ศ.2561 – 2565)

## องค์การบริหารส่วนตำบลโซกเหนือ

ก. ยุทธศาสตร์จังหวัดที่ 2 ด้านการพัฒนาความสามารถในการแข่งขันทางเศรษฐกิจ และการท่องเที่ยว

ข. ยุทธศาสตร์การพัฒนาขององค์กรปกครองส่วนท้องถิ่นในเขตจังหวัด จุฬาลงกรณ์ราชบุรี 2.4 การพัฒนาระบบโครงสร้างพื้นฐานสิ่งอำนวยความสะดวก

## 1. ยุทธศาสตร์ ด้านโครงสร้างพื้นฐาน

## 1.1 แผนงาน อุตสาหกรรมและการโยธา

ที่	โครงการ	วัตถุประสงค์	เป้าหมาย (ผลผลิตของโครงการ)	งบประมาณ					ตัวชี้วัด (KPI)	ผลที่คาดว่าจะได้รับ	หน่วยงานรับผิดชอบหลัก
				2561 (บาท)	2562 (บาท)	2563 (บาท)	2564 (บาท)	2565 (บาท)			
7	โครงการวางท่อระบายน้ำสี่แยกวัดโซกเหนือ หมู่ที่ 1	เพื่อป้องกันการเกิดน้ำท่วมขังในหมู่บ้าน	กว้าง 0.50 x 60 x 500 เมตร	100,000	100,000	100,000	100,000	100,000	ก่อสร้างรางระบายน้ำ	น้ำระบายได้เร็วและไม่เกิดน้ำท่วมขัง	อบต.โซกเหนือ กองช่าง
8	โครงการก่อสร้างถนนลงหินคลุกสายบ้านนาย้อย หมายเจริญ หมู่ที่ 1	เพื่อให้ประชาชนได้สัญจรไปมาสะดวก	กว้าง 5 x 40 เมตร	100,000	100,000	100,000	100,000	ถนนลงหินคลุกยาว 40 เมตร	ประชาชนมีความสะดวกในการสัญจร	อบต.โซกเหนือ กองช่าง	
9	โครงการขุดเจาะบ่อบาดาลเพื่อการเกษตร หมู่ที่ 1	เพื่อให้ประชาชนมีน้ำในการทำ การเกษตร	จำนวน 5 บ่อ	100,000	100,000	100,000	100,000	ขุดเจาะบ่อบาดาล	ประชาชนมีน้ำในการทำการเกษตร	อบต.โซกเหนือ กองช่าง	
10	โครงการก่อสร้างอาคารสำนักงาน หมู่ที่ 1	เพื่อใช้เป็นที่ทำงาน คณะกรรมการ	ขนาด กว้าง 5ม. ยาว 10 เมตร	200,000	500,000	500,000	500,000	ก่อสร้างอาคารสำนักงาน	ประชาชนมีสถานที่ในการปฏิบัติงาน	อบต.โซกเหนือ กองช่าง	
11	โครงการก่อสร้างถนน คล. สายข้างอนามย์ หมู่ที่ 1	เพื่อให้ประชาชนได้สัญจรไปมาสะดวก	กว้าง 5 x 50 เมตร	200,000	437,500	437,500	437,500	ถนน คล. ยาว 500 เมตร	ประชาชนมีความสะดวกในการสัญจร	อบต.โซกเหนือ กองช่าง	
12	โครงการก่อสร้างถนน คล. สายบ้านนาย้อย หมายเจริญ (ต่อจากของเดิม) หมู่ที่ 1	เพื่อให้ประชาชนได้สัญจรไปมาสะดวก	กว้าง 5 x 40 เมตร	100,000	100,000	100,000	100,000	ถนน คล. ยาว 40 เมตร	ประชาชนมีความสะดวกในการสัญจร	อบต.โซกเหนือ กองช่าง	

## รายละเอียดโครงการพัฒนา

แผนพัฒนาท้องถิ่น (พ.ศ.2561 – 2565)

## องค์การบริหารส่วนตำบลโซกเหนือ

- ก. ยุทธศาสตร์จังหวัดที่ 2 ด้านการพัฒนาความสามารถในการแข่งขันทางเศรษฐกิจ การค้า การลงทุน และการท่องเที่ยว
- ข. ยุทธศาสตร์การพัฒนาขององค์กรปกครองส่วนท้องถิ่นในเขตจังหวัด จุดมุ่งหมายที่ 2.4 การพัฒนาระบบโครงสร้างพื้นฐานสิ่งอำนวยความสะดวก
1. ยุทธศาสตร์ ด้านโครงสร้างพื้นฐาน

## 1.1 แผนงาน อุตสาหกรรมและการโยธา

ที่	โครงการ	วัตถุประสงค์	เป้าหมาย (ผลผลิตของ โครงการ)	งบประมาณ					ตัวชี้วัด (KPI)	ผลที่คาดว่าจะ ได้รับ	หน่วยงาน รับผิดชอบหลัก
				2561 (บาท)	2562 (บาท)	2563 (บาท)	2564 (บาท)	2565 (บาท)			
13	โครงการขยายเขตไฟฟ้าบ้านนาย น้อย หมายเลขเจริญ หมู่ที่ 1	เพื่อให้ประชาชนมี ไฟฟ้าใช้อย่างทั่วถึง	จำนวน 1 จุด		100,000	100,000	100,000	100,000	ขยายเขตไฟฟ้า	ประชาชนมีไฟฟ้า ใช้	อบต.โซกเหนือ กองช่าง
14	โครงการขยายเขตไฟฟ้าบ้านนาง ประกอบ กองสิริ หมู่ที่ 1	เพื่อให้ประชาชนมี ไฟฟ้าใช้อย่างทั่วถึง	จำนวน 1 จุด		100,000	100,000	100,000	100,000	ขยายเขตไฟฟ้า	ประชาชนมีไฟฟ้า ใช้	อบต.โซกเหนือ กองช่าง
15	โครงการขยายเขตไฟฟ้าบ้านนาง บุญยัตติ ประดับสุข หมู่ที่ 1	เพื่อให้ประชาชนมี ไฟฟ้าใช้อย่างทั่วถึง	จำนวน 1 จุด		100,000	100,000	100,000	100,000	ขยายเขตไฟฟ้า	ประชาชนมีไฟฟ้า ใช้	อบต.โซกเหนือ กองช่าง
16	โครงการขยายเขตไฟฟ้าบ้านนาง ปอน จุฬา หมู่ที่ 1	เพื่อให้ประชาชนมี ไฟฟ้าใช้อย่างทั่วถึง	จำนวน 1 จุด		100,000	100,000	100,000	100,000	ขยายเขตไฟฟ้า	ประชาชนมีไฟฟ้า ใช้	อบต.โซกเหนือ กองช่าง
17	โครงการขยายเขตไฟฟ้าบ้านนางพิง เสาดรง หมู่ที่ 1	เพื่อให้ประชาชนมี ไฟฟ้าใช้อย่างทั่วถึง	จำนวน 1 จุด		100,000	100,000	100,000	100,000	ขยายเขตไฟฟ้า	ประชาชนมีไฟฟ้า ใช้	อบต.โซกเหนือ กองช่าง
18	โครงการติดตั้งกล่องวงจรปิดรอบ หมู่บ้าน หมู่ที่ 1	เพื่อความปลอดภัย และทันต่อ เหตุการณ์	จำนวน 8 จุด		300,000	300,000	300,000	300,000	ติดตั้งกล่องวงจร ปิด	มีความปลอดภัย สามารถตรวจสอบ ข้อมูลได้	อบต.โซกเหนือ กองช่าง

## รายละเอียดโครงการพัฒนา

แผนพัฒนาท้องถิ่น (พ.ศ.2561 - 2565)

## องค์การบริหารส่วนตำบลโขกเหนือ

- ก. ยุทธศาสตร์จังหวัดที่ 2 ด้านการพัฒนาความสามารถในการแข่งขันทางเศรษฐกิจ การค้า การลงทุน และการท่องเที่ยว
- ข. ยุทธศาสตร์การพัฒนาขององค์กรปกครองส่วนท้องถิ่นในเขตจังหวัด จุดมุ่งหมายที่ 2.4 การพัฒนาระบบโครงสร้างพื้นฐานสิ่งอำนวยความสะดวก
1. ยุทธศาสตร์ ด้านโครงสร้างพื้นฐาน

## 1.1 แผนงาน อุตสาหกรรมและการโยธา

ที่	โครงการ	วัตถุประสงค์	เป้าหมาย (ผลผลิตของโครงการ)	งบประมาณ					ตัวชี้วัด (KPI)	ผลที่คาดว่าจะได้รับ	หน่วยงานรับผิดชอบ
				2561 (บาท)	2562 (บาท)	2563 (บาท)	2564 (บาท)	2565 (บาท)			
19	โครงการก่อสร้างระบบกระจายน้ำพร้อมวางท่อส่งน้ำเพื่อการเกษตรจากป่าโคกโครง - สระน้ำกลางหมู่บ้าน หมู่ที่ 1	เพื่อให้ประชาชนมีน้ำใช้ในการทำการเกษตร	ระยะทาง 3 กิโลเมตร	500,000	500,000	500,000	500,000		สร้างระบบกระจายน้ำพร้อมวางท่อลงแปลงการเกษตร	ประชาชนมีน้ำในการทำการเกษตร	อบต.โขกเหนือ กองช่าง
20	โครงการปรับปรุงซ่อมแซมถนนคอนกรีต (ที่เสียหาย) หน้าวัดบ้านโขกเหนือ หมู่ที่ 1	เพื่อให้ประชาชนมีเส้นทางในการสัญจรไปมาสะดวก	กว้าง 5 ม. ยาว 5 ม. ไหลทางหินคลุกข้างละ 0.50 ม. หน้า 0.15 ม.	20,500					ซ่อมถนนคอนกรีต	ประชาชนมีเส้นทางในการสัญจรไปมาสะดวก	อบต.โขกเหนือ กองช่าง
21	โครงการซ่อมแซมถนน ลงหินคลุกหน้าบ้านนายสวัสดิ์ กงจักร หมู่ที่ 1	เพื่อให้ประชาชนมีเส้นทางในการสัญจรไปมาสะดวก	กว้าง 5 เมตร ยาว 50 เมตร หน้า 0.10 เมตร			200,000	200,000	200,000	ซ่อมถนนคอนกรีต	ประชาชนมีเส้นทางในการสัญจรไปมาสะดวก	อบต.โขกเหนือ กองช่าง

## รายละเอียดโครงการพัฒนา

แผนพัฒนาท้องถิ่น (พ.ศ.2561 - 2565)

## องค์การบริหารส่วนตำบลโขกเหนือ

ก. ยุทธศาสตร์จังหวัดที่ 2 ด้านการพัฒนาความสามารถในการแข่งขันทางเศรษฐกิจ การค้า การลงทุน และการท่องเที่ยว

ข. ยุทธศาสตร์การพัฒนาขององค์กรปกครองส่วนท้องถิ่นในเขตจังหวัด จุฬาลงกรณ์ราชบุรี 2.4 การพัฒนาระบบโครงสร้างพื้นฐานสิ่งอำนวยความสะดวก

## 1. ยุทธศาสตร์ ด้านโครงสร้างพื้นฐาน

## 1.1 แผนงาน อุตสาหกรรมและการโยธา

ที่	โครงการ	วัตถุประสงค์	เป้าหมาย (ผลผลิตของโครงการ)	งบประมาณ					ตัวชี้วัด (KPI)	ผลที่คาดว่าจะได้รับ	หน่วยงานรับผิดชอบหลัก
				2561 (บาท)	2562 (บาท)	2563 (บาท)	2564 (บาท)	2565 (บาท)			
22	โครงการปรับปรุงซ่อมแซมถนนคอนกรีต (เสียหาย) จำนวน 4 จุด หมู่ที่ 1	เพื่อให้ประชาชนมีเส้นทางในการสัญจรไปมาสะดวก	จุดที่ 1 กว้าง 5 ม. ยาว 18.50 ม. ใต้ทางหินคลุกข้างละ 0.50 ม. หนา 0.15 ม. จุดที่ 2 กว้าง 4 ม. ยาว 4 ม. ใต้ทางหินคลุกข้างละ 0.50 ม. หนา 0.15 ม. จุดที่ 3 กว้าง 4 ม. ยาว 4 ม. ใต้ทางหินคลุกข้างละ 0.50 ม. หนา 0.15 ม. จุดที่ 4 กว้าง 4 ม. ยาว 4 ม. หนา 0.05 ม. (ทดเสริมทับหน้า)	95,000					ชุมชนมีเส้นทางในการสัญจรไปมาสะดวก	อบต.โขกเหนือ กองช่าง	
23	โครงการก่อสร้างถนนคอนกรีตเสริมเหล็กถนนรอบหมู่บ้าน (สายบ้านนายสุภาพ พระงาม) หมู่ 1 บ้านโขกเหนือ	เพื่อให้ประชาชนมีเส้นทางในการสัญจรไปมาสะดวก	ขนาดกว้าง 5.00 เมตร ยาว 55 เมตร หนา 0.15 เมตร ตามรูปแบบที่ อบต.โขกเหนือ กำหนด	150,000					ถนนคอนกรีต	ประชาชนมีเส้นทางในการสัญจรไปมาสะดวก	อบต.โขกเหนือ กองช่าง

## รายละเอียดโครงการพัฒนา

แผนพัฒนาท้องถิ่น (พ.ศ.2561 – 2565)

## องค์การบริหารส่วนตำบลโขกเหนือ

- ก. ยุทธศาสตร์จังหวัดที่ 2 ด้านการพัฒนาความสามารถในการแข่งขันทางเศรษฐกิจ การค้า การลงทุน และการท่องเที่ยว
- ข. ยุทธศาสตร์การพัฒนาขององค์กรปกครองส่วนท้องถิ่นในเขตจังหวัด จุดมุ่งหมายที่ 2.4 การพัฒนาระบบโครงสร้างพื้นฐานสิ่งอำนวยความสะดวก
1. ยุทธศาสตร์ ด้านโครงสร้างพื้นฐาน

## 1.1 แผนงาน อุตสาหกรรมและการโยธา

ที่	โครงการ	วัตถุประสงค์	เป้าหมาย (ผลผลิตของ โครงการ)	งบประมาณ					ตัวชี้วัด (KPI)	ผลที่คาดว่าจะ ได้รับ	หน่วยงาน รับผิดชอบ หลัก	
				2561 (บาท)	2562 (บาท)	2563 (บาท)	2564 (บาท)	2565 (บาท)				
24	โครงการก่อสร้างถนนคอนกรีตเสริมเหล็กสายโคกสมบูรณ์ หมู่ 1 บ้านโขกเหนือ	เพื่อให้ประชาชนมีเส้นทางในการสัญจรไปมาสะดวก	ขนาดกว้าง 5.00 เมตร ยาว 35 เมตร ทน 0.15 เมตร (รายละเอียดอื่น ๆ ตามรูปแบบที่ อบต.โขกเหนือ กำหนด)	100,000						ถนนคอนกรีต	ประชาชนมีเส้นทางในการสัญจรไปมาสะดวก	อบต.โขกเหนือ กองช่าง
25	โครงการซ่อมแซมถนน คลส. สายหน้าบ้านนายควรร นิลดา หมู่ที่ 1	เพื่อให้ประชาชนมีเส้นทางในการสัญจรไปมาสะดวก	กว้าง 5 เมตร ยาว 30 เมตร	100,000			100,000			ซ่อมถนนคอนกรีต	ประชาชนมีเส้นทางในการสัญจรไปมาสะดวก	อบต.โขกเหนือ กองช่าง



## รายละเอียดโครงการพัฒนา

แผนพัฒนาท้องถิ่น (พ.ศ.2561 – 2565)

## องค์การบริหารส่วนตำบลโชคเหนือ

- ก. ยุทธศาสตร์จังหวัดที่ 2 ด้านการพัฒนาความสามารถในการแข่งขันทางเศรษฐกิจ การค้า การลงทุน และการท่องเที่ยว
- ข. ยุทธศาสตร์การพัฒนาขององค์กรปกครองส่วนท้องถิ่นในเขตจังหวัด จุดมุ่งหมายที่ 2.4 การพัฒนาระบบโครงสร้างพื้นฐานอำนวยความสะดวก
1. ยุทธศาสตร์ ด้านโครงสร้างพื้นฐาน

## 1.1 แผนงาน อุสาหกรรมและการโยธา

ที่	โครงการ	วัตถุประสงค์	เป้าหมาย (ผลผลิตของ โครงการ)	งบประมาณ					ตัวชี้วัด (KPI)	ผลที่คาดว่าจะ ได้รับ	หน่วยงาน รับผิดชอบ		
				2561 (บาท)	2562 (บาท)	2563 (บาท)	2564 (บาท)	2565 (บาท)					
26	โครงการซ่อมแซมถนน คลส. สายสี่แยกวัดบ้านโชคเหนือทิศ ตะวันตกและทิศตะวันออก หมู่บ้าน หมู่ที่ 1	เพื่อให้ประชาชนมี เส้นทางในการ สัญจรไปมาสะดวก	กว้าง 5 เมตร ยาว 30 เมตร			100,000	100,000	100,000	100,000	100,000	ซ่อมถนน คอนกรีต	ประชาชนมี เส้นทางในการ สัญจรไปมา สะดวก	อบต.โชคเหนือ กองช่าง
27	โครงการก่อสร้างถนน คลส. สายโชคเหนือ - กระสัง หมู่ที่ 1	เพื่อให้ประชาชนมี เส้นทางในการ สัญจรไปมาสะดวก	กว้าง 6 เมตร ยาว 1,600 เมตร				500,000	500,000	500,000		ก่อสร้างถนน คอนกรีต	ประชาชนมี เส้นทางในการ สัญจรไปมา สะดวก	อบต.โชคเหนือ กองช่าง
28	โครงการก่อสร้างฝายกั้นน้ำ บริเวณนาของนายศักดิ์ กูร์รัตน์ หมู่ที่ 1	เพื่อช่วยในการ ระบายน้ำและ ป้องกันการเกิดน้ำ ท่วมซ้ำ	ตามแบบที่ อบต.กำหนด					300,000	300,000		ก่อสร้างฝาย กั้นน้ำ	ลดปัญหาการเกิด น้ำท่วมซ้ำ	อบต.โชคเหนือ กองช่าง

## รายละเอียดโครงการพัฒนา

## แผนพัฒนาท้องถิ่น (พ.ศ.2561 - 2565)

## องค์การบริหารส่วนตำบลโชคเหนือ

- ก. ยุทธศาสตร์จังหวัดที่ 2 ด้านการพัฒนาความสามารถในการแข่งขันทางเศรษฐกิจ การค้า การลงทุน และการท่องเที่ยว
- ข. ยุทธศาสตร์การพัฒนาขององค์กรปกครองส่วนท้องถิ่นในเขตจังหวัด จุดมุ่งหมายที่ 2.4 การพัฒนาระบบโครงสร้างพื้นฐานสิ่งอำนวยความสะดวก
1. ยุทธศาสตร์ ด้านโครงสร้างพื้นฐาน

## 1.1 แผนงาน อุตสาหกรรมและการโยธา

ที่	โครงการ	วัตถุประสงค์	เป้าหมาย (ผลผลิตของโครงการ)	งบประมาณ					ตัวชี้วัด (KPI)	ผลที่คาดว่าจะได้รับ	หน่วยงานรับผิดชอบหลัก
				2561 (บาท)	2562 (บาท)	2563 (บาท)	2564 (บาท)	2565 (บาท)			
29	โครงการก่อสร้างถนนดินสายนานนังรันดา ประดับ หมู่ที่ 1	เพื่อให้ประชาชนมีเส้นทางในการสัญจรไปมาสะดวก	กว้าง 6 เมตร ยาว 1,100 เมตร				350,000	350,000	ก่อสร้างถนนดิน	ประชาชนมีเส้นทางในการสัญจรไปมาสะดวก	อบต.โชคเหนือ กองช่าง
30	โครงการก่อสร้างถนนลงหีนคฤกอบสระน้กกลางหมู่บ้านพร้อมเกรตปรับ หมู่ที่ 1	เพื่อให้ประชาชนมีเส้นทางในการสัญจรไปมาสะดวก	กว้าง 5 เมตร ยาว 1,600 เมตร				260,000	260,000	ก่อสร้างถนนลงหีนคฤก	ประชาชนมีเส้นทางในการสัญจรไปมาสะดวก	อบต.โชคเหนือ กองช่าง
31	โครงการก่อสร้างถนนลงหีนคฤกจากบ้านงจรูญ พิศาจค์-นายนายสมเกียรติ สติมัน หมู่ที่ 1	เพื่อให้ประชาชนมีเส้นทางในการสัญจรไปมาสะดวก	กว้าง 4 เมตร ยาว 1,600 เมตร				416,000	416,000	ก่อสร้างถนนลงหีนคฤก	ประชาชนมีเส้นทางในการสัญจรไปมาสะดวก	อบต.โชคเหนือ กองช่าง

## รายละเอียดโครงการพัฒนา

แผนพัฒนาท้องถิ่น (พ.ศ.2561 - 2565)

## องค์การบริหารส่วนตำบลโชคเหนือ

- ก. ยุทธศาสตร์จังหวัดที่ 2 ด้านการพัฒนาความสามารถในการแข่งขันทางเศรษฐกิจ การค้า การลงทุน และภาคท่องเที่ยว
- ข. ยุทธศาสตร์การพัฒนาขององค์กรปกครองส่วนท้องถิ่นในเขตจังหวัด จุฬาลงกรณ์บุรี โครงสร้างพื้นฐานถึงความสะอาด
1. ยุทธศาสตร์ ด้านโครงสร้างพื้นฐาน

## 1.1 แผนงาน อุตสาหกรรมและการโยธา

ที่	โครงการ	วัตถุประสงค์	เป้าหมาย (ผลผลิตของ โครงการ)	งบประมาณ				ตัวชี้วัด (KPI)	ผลที่คาดว่าจะ ได้รับ	หน่วยงาน รับผิดชอบ หลัก
				2561 (บาท)	2562 (บาท)	2563 (บาท)	2564 (บาท)			
32	โครงการวางท่อระบาย น้ำหน้าบ้านนายบน กุล รัตน์ - สระน้ำกลาง หมู่บ้าน หมู่ที่ 1	เพื่อช่วยโยมการ ระบายน้ำและ ป้องกันน้ำเกิดน้ำ ท่วมซ้ำ	ขนาด 0.80 เมตร ยาว 130 เมตร				300,000	300,000	วางท่อ ระบายน้ำ	อบต.โชคเหนือ กองช่าง
33	โครงการขุดลอกวางระบาย น้ำรอบหมู่บ้าน หมู่ที่ 1	เพื่อช่วยโยมการ ระบายน้ำและ ป้องกันน้ำเกิดน้ำ ท่วมซ้ำ	ขนาด 0.50 เมตร ยาว 900 เมตร				300,000	300,000	ขุดลอกวาง ระบายน้ำ	อบต.โชคเหนือ กองช่าง
รวม	33 โครงการ	-	-	2,015,500	2,200,000	5,447,500	6,873,500	6,773,500	-	-

# หมู่ที่ 2 บ้านโนนเจริญ

## รายละเอียดโครงการพัฒนา

แผนพัฒนาท้องถิ่น (พ.ศ.2561 – 2565)

## องค์การบริหารส่วนตำบลโชคเหนือ

- ก. ยุทธศาสตร์จังหวัดที่ 2 ด้านการพัฒนาความสามารถในการแข่งขันทางเศรษฐกิจ การค้า การลงทุน และการท่องเที่ยว
- ข. ยุทธศาสตร์การพัฒนาขององค์การปกครองส่วนท้องถิ่นในเขตจังหวัด จุดมุ่งหมายที่ 2.4 การพัฒนาระบบโครงสร้างพื้นฐานอำนวยความสะดวก
1. ยุทธศาสตร์ ด้านโครงสร้างพื้นฐาน

## 1.1 แผนงาน อุตุสภาพธรรมและการโยธา

ที่	โครงการ	วัตถุประสงค์	เป้าหมาย (ผลผลิตของ โครงการ)	งบประมาณ				ตัวชี้วัด (KPI)	ผลที่คาดว่าจะ ได้รับ	หน่วยงาน รับผิดชอบหลัก
				2561 (บาท)	2562 (บาท)	2563 (บาท)	2564 (บาท)			
1	โครงการขุดลอกหนองน้ำโนนเจริญ - โคกกล้วย หมู่ที่ 2	เพื่อให้ประชาชนมี น้ำในการอุปโภค - บริโภค	จำนวน 10 ไร่	500,000	500,000	500,000		ขุดลอกหนองน้ำ โนนเจริญ - โคก กล้วย	ประชาชนมีน้ำใน การอุปโภค - บริโภค	อบต.โชคเหนือ กองช่าง
2	โครงการวางท่อส่งน้ำเข้าแปลง เกษตรพร้อมโรงสูบน้ำพลังงานไฟฟ้า	เพื่อให้ประชาชนมี น้ำใช้ในการเกษตร	ยาว 1000 เมตร	150,000	150,000	150,000		วางท่อส่งน้ำเพื่อ การเกษตร	ประชาชนมีน้ำใช้ ทำการเกษตร	อบต.โชคเหนือ กองช่าง
3	โครงการก่อสร้างกำแพงสนามกีฬา ริมห้วยโนนเจริญ หมู่ที่ 2	เพื่อป้องกันกร เกิดอุบัติเหตุจาก การเล่นกีฬา	สูง 3 เมตร ยาว 40 ม.	100,000	100,000	100,000	100,000	ก่อสร้างกำแพง	ลดการเกิด อุบัติเหตุเกี่ยวกับ การตกน้ำ	อบต.โชคเหนือ กองช่าง
4	โครงการก่อสร้างถนน คสล. สาย บ้านนายสมชาย - บ้านนายทรัพย์ ภิญโญ หมู่ที่ 2	เพื่อให้การสัญจร ไปมาสะดวก	กว้าง 4 ม. ยาว 80 ม.หนา 0.15 ม.	150,000	150,000	150,000	150,000	ก่อสร้างถนน คสล. ยาว 80 ม.	ประชาชนมี เส้นทางในการ สัญจรไปมา สะดวก	อบต.โชคเหนือ กองช่าง
5	โครงการติดตั้งท่อกระจายน้ำ ประจำหมู่บ้าน หมู่ที่ 2	เพื่อใช้ในการ ประขาศัมพันธ์ ข้อมูลข่าวสารให้ ประชาชนทราบ	ตามแบบที่ อบต.	100,000	100,000	100,000	100,000	ซ่อมแซมท่อ กระจายน้ำ	ประชาชนได้รับ ข้อมูลข่าวสาร อย่างทันเวลาที่	อบต.โชคเหนือ กองช่าง

รายละเอียดโครงการพัฒนา

แผนพัฒนาท้องถิ่น (พ.ศ.2561 - 2565)

องค์การบริหารส่วนตำบลโขกเหนือ

- ก. ยุทธศาสตร์จังหวัดที่ 2 ด้านการพัฒนาความสามารถในการแข่งขันทางเศรษฐกิจ การค้า การลงทุน และการท่องเที่ยว
- ข. ยุทธศาสตร์การพัฒนาขององค์กรปกครองส่วนท้องถิ่นในเขตจังหวัด จุฬาลงกรณ์ราชบุรี 2.4 การพัฒนาระบบโครงสร้างพื้นฐานสิ่งอำนวยความสะดวก
- 1. ยุทธศาสตร์ ด้านโครงสร้างพื้นฐาน

1.1 แผนงาน อุตุสหกรรมและการโยธา

ที่	โครงการ	วัตถุประสงค์	เป้าหมาย (ผลผลิตของโครงการ)	งบประมาณ					ตัวชี้วัด (KPI)	ผลที่คาดว่าจะได้รับ	หน่วยงานรับผิดชอบหลัก
				2561 (บาท)	2562 (บาท)	2563 (บาท)	2564 (บาท)	2565 (บาท)			
6	โครงการติดตั้งกล่องวงจรปิดรอบหมู่บ้าน หมู่ที่ 2	เพื่อความปลอดภัยและทันต่อเหตุการณ์	จำนวน 8 จุด			300,000	300,000	300,000	ติดตั้งกล่องวงจรปิด	มีความปลอดภัย สามารถตรวจสอบข้อมูลได้	อบต.โขกเหนือ กองช่าง
7	โครงการติดตั้งสายพาดรอบหมู่บ้าน หมู่ที่ 2	เพื่อให้ประชาชนมีไฟฟ้าแสงสว่างใช้	รอบหมู่บ้าน			200,000	200,000	200,000	ติดตั้งสายพาด	ประชาชนมีไฟฟ้าแสงสว่าง	อบต.โขกเหนือ กองช่าง
8	โครงการขยายเขตไฟฟ้าเพื่อการเกษตรริมห้วยโนนเจริญ หมู่ที่ 2	เพื่อให้ประชาชนมีไฟฟ้าแสงสว่างใช้	จำนวน 5 ต้น			100,000	100,000	100,000	ขยายเขตไฟฟ้า 5 ต้น	ประชาชนมีไฟฟ้าแสงสว่างใช้	อบต.โขกเหนือ กองช่าง

## แผนพัฒนาท้องถิ่น (พ.ศ.2561 – 2565)

## องค์การบริหารส่วนตำบลโชคเหนือ

- ก. ยุทธศาสตร์จังหวัดที่ 2 ด้านการพัฒนาความสามารถในการแข่งขันทางเศรษฐกิจ การค้า การลงทุน และการท่องเที่ยว
- ข. ยุทธศาสตร์การพัฒนาขององค์กรปกครองส่วนท้องถิ่นในเขตจังหวัด จุดมุ่งหมายที่ 2.4 การพัฒนาระบบโครงสร้างพื้นฐานสิ่งอำนวยความสะดวก
1. ยุทธศาสตร์ ด้านโครงสร้างพื้นฐาน

## 1.1 แผนงาน อุตสาหกรรมและการโยธา

ที่	โครงการ	วัตถุประสงค์	เป้าหมาย (ผลผลิตของ โครงการ)	งบประมาณ					ตัวชี้วัด (KPI)	ผลที่คาดว่าจะ ได้รับ	หน่วยงาน รับผิดชอบ หลัก
				2561 (บาท)	2562 (บาท)	2563 (บาท)	2564 (บาท)	2565 (บาท)			
9	โครงการวางท่อส่งน้ำเข้าแปลงเกษตร พร้อมก่อสร้างโรงสูบน้ำพลังน้ำไฟฟ้า หมู่ 2	เพื่อดำเนินการ วางท่อส่งน้ำสู่ แปลงเกษตร	ก่อสร้างโรงสูบน้ำ แบบท่อถังสูง ขนาด 10 ลบ.ม. แบบโครงเหล็ก พร้อมวางท่อเข้า แปลงเกษตร ป้าย ประชาสัมพันธ์ โครงการ จำนวน 1 ป้าย (รายละเอียด อื่นตามรูปแบบที่ อบต. โชคเหนือ กำหนด)	250,000					ก่อสร้างโรงสูบน้ำ พร้อมวางท่อ เข้าสู่แปลง การเกษตร	ประชาชนมีน้ำใน การทำ การเกษตร	อบต.โชคเหนือ กองช่าง

## รายละเอียดโครงการพัฒนา

แผนพัฒนาท้องถิ่น (พ.ศ.2561 – 2565)

## องค์การบริหารส่วนตำบลโชคเหนือ

- ก. ยุทธศาสตร์จังหวัดที่ 2 ด้านการพัฒนาความสามารถในการแข่งขันทางเศรษฐกิจ การค้า การลงทุน และการท่องเที่ยว
- ข. ยุทธศาสตร์การพัฒนาขององค์กรปกครองส่วนท้องถิ่นในเขตจังหวัด จุดมุ่งหมายที่ 2.4 การพัฒนาระบบโครงสร้างพื้นฐานสิ่งอำนวยความสะดวก
1. ยุทธศาสตร์ ด้านโครงสร้างพื้นฐาน

## 1.1 แผนงาน อุดสาหกรรมและการโยธา

ที่	โครงการ	วัตถุประสงค์	เป้าหมาย (ผลผลิตของโครงการ)	งบประมาณ					ตัวชี้วัด (KPI)	ผลที่คาดว่าจะได้รับ	หน่วยงานรับผิดชอบหลัก
				2561 (บาท)	2562 (บาท)	2563 (บาท)	2564 (บาท)	2565 (บาท)			
10	โครงการฟื้นฟูและพัฒนาลำน้ำคูคลอง เพื่อสิ่งแวดล้อมและคุณภาพชีวิตของคนในชุมชนตลอดแนวลำน้ำห้วยก้าโพก หมู่ที่ 2	เพื่อพัฒนาแหล่งน้ำให้สะอาดและเป็นแหล่งอุปโภคและทำการเกษตรหลังฤดูเก็บเกี่ยว	กว้าง 25 เมตร ยาว 400 เมตร ลึก 4 เมตร			500,000	500,000	500,000	ขุดลอกคลองเพื่อเป็นแหล่งน้ำในการอุปโภค – บริโภค	ประชาชนมีแหล่งน้ำในการอุปโภค – บริโภค	อบต.โชคเหนือ กองช่าง
11	โครงการก่อสร้างระบบสูบน้ำพลังงานแสงอาทิตย์เพื่อการเกษตร หมู่ที่ 2	เพื่อใช้ในสูบน้ำขึ้นมาใช้ในการทำการเกษตรของประชาชน	ขนาดไม่น้อยกว่า 2,000 วัตต์ ถึงเก็บน้ำไม่น้อยกว่า 20 ลบ.ม.			600,000	600,000	600,000	โรงสูบน้ำพลังงานแสงอาทิตย์	ประชาชนมีน้ำในการทำการเกษตร	อบต.โชคเหนือ กองช่าง
รวม	11 โครงการ	-	-	1,150,000	1,000,000	2,700,000	205,000	1,800,000	-	-	-



# หมู่ที่ 3 บ้านอ่าปูล

รายละเอียดโครงการพัฒนา  
แผนพัฒนาท้องถิ่น (พ.ศ.2561 – 2565)

องค์การบริหารส่วนตำบลโชคเหนือ

- ก. ยุทธศาสตร์จังหวัดที่ 2 ด้านการพัฒนาความสามารถในการแข่งขันทางเศรษฐกิจ การค้า การลงทุน และการท่องเที่ยว  
ข. ยุทธศาสตร์การพัฒนาขององค์การปกครองส่วนท้องถิ่นในเขตจังหวัด จุฬาลงกรณ์มหาวิทยาลัย 2.4 การพัฒนาระบบโครงสร้างพื้นฐานด้านความมั่นคง  
1. ยุทธศาสตร์ ด้านโครงสร้างพื้นฐาน

1.1 แผนงาน อุตสาหกรรมและการโยธา

ที่	โครงการ	วัตถุประสงค์	เป้าหมาย (ผลผลิตของ โครงการ)	งบประมาณ					ตัวชี้วัด (KPI)	ผลที่คาดว่าจะ ได้รับ	หน่วยงาน รับผิดชอบหลัก
				2561 (บาท)	2562 (บาท)	2563 (บาท)	2564 (บาท)	2565 (บาท)			
1	โครงการก่อสร้างรางระบายน้ำรอบ หมู่ที่ 3	เพื่อแก้ไขปัญหาน้ำท่วมซึ่งในหมู่บ้าน	กว้าง 50 x 60 ม. ยาว 1,500 ม.	500,000		250,000	250,000		ก่อสร้างรางระบายน้ำ ได้รวดเร็ว	อบต.โชคเหนือ กองช่าง	
2	โครงการติดตั้งสายพาดดับรอบ หมู่บ้าน หมู่ที่ 3	เพื่อให้ประชาชนมีไฟฟ้าแสงสว่างใช้	จำนวน 15 จุด	200,000		200,000		ติดตั้งสายพาดดับ	ประชาชนมีไฟฟ้า แสงสว่างใช้	อบต.โชคเหนือ กองช่าง	
3	โครงการอุดคลองร่องระบายน้ำรอบ หมู่บ้าน หมู่ที่ 3	เพื่อป้องกันการผลิตน้ำท่วมซึ่งในหมู่บ้าน	กว้าง 50 x 50 ม. ยาว 2,000 ม.	100,000		100,000		ขุดลอกร่องระบายน้ำ	สามารถระบายน้ำ ได้รวดเร็ว	อบต.โชคเหนือ กองช่าง	
4	โครงการก่อสร้างถนนดินพร้อมวางท่อ 2 จุด จากถนนเพชรลาดา - สระตา ยาย	เพื่อให้การสัญจรไปมาสะดวก	กว้าง 5 ม. ยาว 400 ม. พน. 0.10 ม.	100,000	100,000	100,000	100,000	ก่อสร้างถนน ดิน ยาว 400 ม.	ประชาชนมี เส้นทางในการ สัญจรไปมาสะดวก	อบต.โชคเหนือ กองช่าง	
5	โครงการก่อสร้างลานกีฬา เอนกประสงค์ หมู่ที่ 3	เพื่อใช้สถานที่ในการออกกำลังกายเยาวชน	ตามแบบที่ อบต. กำหนด	200,000	200,000	200,000	200,000	ก่อสร้างลานกีฬา เอนกประสงค์	ประชาชนมีสถานที่ ในการออกกำลังกาย	อบต.โชคเหนือ กองช่าง	
6	โครงการก่อสร้างถนน คลส. สายศูนย์ พัฒนาเด็กเล็กบ้านอู่บิล หมู่ที่ 3	เพื่อให้การสัญจรไปมาสะดวก	กว้าง 5 ม. ยาว 200 ม. พน. 0.10 ม.		300,000	300,000	300,000	ก่อสร้างถนน คลส. ยาว 200 ม.	ประชาชนมี เส้นทางในการ สัญจรไปมาสะดวก	อบต.โชคเหนือ กองช่าง	

รายละเอียดโครงการพัฒนา  
แผนพัฒนาท้องถิ่น (พ.ศ.2561 - 2565)

องค์การบริหารส่วนตำบลโชคเหนือ

- ก. ยุทธศาสตร์จังหวัดที่ 2 ด้านการพัฒนาความสามารถในการแข่งขันทางเศรษฐกิจ การค้า การลงทุน และการท่องเที่ยว
- ข. ยุทธศาสตร์การพัฒนาขององค์การปกครองส่วนท้องถิ่นในเขตจังหวัด จุดมุ่งหมายที่ 2.4 การพัฒนาระบบโครงสร้างพื้นฐานถึงอำนวยความสะดวก
1. ยุทธศาสตร์ ด้านโครงสร้างพื้นฐาน

1.1 แผนงาน อุตสาหกรรมและการโยธา

ที่	โครงการ	วัตถุประสงค์	เป้าหมาย (ผลผลิตของ โครงการ)	งบประมาณ					ตัวชี้วัด (KPI)	ผลที่คาดว่าจะ ได้รับ	หน่วยงาน รับผิดชอบหลัก
				2561 (บาท)	2562 (บาท)	2563 (บาท)	2564 (บาท)	2565 (บาท)			
7	โครงการก่อสร้างสถานตากอากาศบ้าน หมู่ที่ 3	เพื่อใช้ประโยชน์ร่วมกันในชุมชน	ตามแบบที่ อบต. กำหนด			200,000	200,000	200,000	ก่อสร้างสถานตากอากาศ หมู่ที่ 3	ประชาชนมีสถานที่พักผ่อนใช้ประโยชน์	อบต.โชคเหนือ กองช่าง
8	โครงการก่อสร้างถนน คลส. สายบ้าน นายเชียร แสนสุข หมู่ที่ 3	เพื่อให้การสัญจรไปมาสะดวก	กว้าง 4 ม. ยาว 200 ม. ทน 0.15 ม.			200,000	200,000		ก่อสร้างถนน คลส. ยาว 200 ม.	ประชาชนมีเส้นทางในการสัญจรไปมาสะดวก	อบต.โชคเหนือ กองช่าง
9	โครงการก่อสร้างถนนคอนกรีต ขอย บ้านนายอ่อน โต๊ะงาม หมู่ที่ 3	เพื่อให้การสัญจรไปมาสะดวก	กว้าง 5 ม. ยาว 200 ม. ทน 0.15 ม.			300,000	300,000	300,000	ก่อสร้างถนน คลส. ยาว 200 ม.	ประชาชนมีเส้นทางในการสัญจรไปมาสะดวก	อบต.โชคเหนือ กองช่าง
10	โครงการก่อสร้างถนนคอนกรีต ขอย บ้านนางมะลิวัลย์ ทั้งใหญ่ หมู่ที่ 3	เพื่อให้การสัญจรไปมาสะดวก	กว้าง 4 ม. ยาว 120 ม. ทน 0.15 ม.			150,000	150,000	150,000	ก่อสร้างถนน คลส. ยาว 120 ม.	ประชาชนมีเส้นทางในการสัญจรไปมาสะดวก	อบต.โชคเหนือ กองช่าง
11	โครงการก่อสร้างถนนคอนกรีตพร้อมเกรดปรับดินบนสายนางนายดี โต๊ะงาม หมู่ที่ 3	เพื่อให้การสัญจรไปมาสะดวก	กว้าง 5 ม. ยาว 2,000 ม. ทน 0.10 ม.			200,000	200,000	200,000	ก่อสร้างถนนลงหินคลุก ยาว 2,000 ม.	ประชาชนมีเส้นทางในการสัญจรไปมาสะดวก	อบต.โชคเหนือ กองช่าง

แผนพัฒนาท้องถิ่น (พ.ศ.2561 – 2565)

องค์การบริหารส่วนตำบลโซกเหนือ

- ก. ยุทธศาสตร์จังหวัดที่ 2 ด้านการพัฒนาความสามารถในการแข่งขันทางเศรษฐกิจ การค้า การลงทุน และการท่องเที่ยว
- ข. ยุทธศาสตร์การพัฒนาขององค์กรปกครองส่วนท้องถิ่นในเขตจังหวัด จุดมุ่งหมายที่ 2.4 การพัฒนาระบบโครงสร้างพื้นฐานสิ่งอำนวยความสะดวก

1. ยุทธศาสตร์ ด้านโครงสร้างพื้นฐาน

1.1 แผนงาน อุสาหกรรมและการโยธา

ที่	โครงการ	วัตถุประสงค์	เป้าหมาย (ผลผลิตของ โครงการ)	งบประมาณ					ตัวชี้วัด (KPI)	ผลที่คาดว่าจะ ได้รับ	หน่วยงาน รับผิดชอบหลัก
				2561 (บาท)	2562 (บาท)	2563 (บาท)	2564 (บาท)	2565 (บาท)			
12	โครงการก่อสร้างถนนลงหินคลุกสาย อำเภอด - วัดป่าศิลาณีมิตร หมู่ที่ 3	เพื่อให้การสัญจรไป มาสะดวก	กว้าง 5 ม. ยาว 2,000 ม.หนา 0.10 ม.			150,000	150,000		ก่อสร้างถนนลง หินคลุก. ยาว 2,000 ม.	ประชาชนมี เส้นทางในการ สัญจรไปมาสะดวก	อบต.โซกเหนือ กองช่าง
13	โครงการก่อสร้างถนนลงหินคลุกสาย อำเภอด - ตระเปียงเตย หมู่ที่ 3	เพื่อให้การสัญจรไป มาสะดวก	กว้าง 5 ม. ยาว 1,600 ม.หนา 0.10 ม.			200,000	200,000		ก่อสร้างถนนลง หินคลุก. ยาว 1,600 ม.	ประชาชนมี เส้นทางในการ สัญจรไปมาสะดวก	อบต.โซกเหนือ กองช่าง
14	โครงการก่อสร้างถนนลงหินคลุกสาย นายนายสมศรี - นายเสาร์ หมู่ที่ 3	เพื่อให้การสัญจรไป มาสะดวก	กว้าง 5 ม. ยาว 200 ม.หนา 0.10 ม.			100,000	100,000		ก่อสร้างถนนลง หินคลุก. ยาว 200 ม.	ประชาชนมี เส้นทางในการ สัญจรไปมาสะดวก	อบต.โซกเหนือ กองช่าง
15	โครงการติดตั้งท่อระบายน้ำประจำ หมู่บ้าน หมู่ที่ 3	เพื่อใช้ในการ ประชาสัมพันธ์ ข้อมูลข่าวสารให้ ประชาชนทราบ	ตามแบบที่ อบต.			100,000	100,000		ซ่อมแซมท่อ ระบายน้ำ	ประชาชนได้รับ ข้อมูลข่าวสาร อย่างทันทั่วถึง	อบต.โซกเหนือ กองช่าง
16	โครงการก่อสร้างถนน คลส. ขอย บ้านนายสายันต์ ถิ่นทอง หมู่ที่ 3	เพื่อให้การสัญจรไป มาสะดวก	กว้าง 4 ม. ยาว 80 ม.หนา 0.15 ม.			100,000	100,000		ก่อสร้างถนน คลส. ยาว 80 ม.	ประชาชนมี เส้นทางในการ สัญจรไปมาสะดวก	อบต.โซกเหนือ กองช่าง

รายละเอียดโครงการพัฒนา  
แผนพัฒนาท้องถิ่น (พ.ศ.2561 – 2565)

องค์การบริหารส่วนตำบลโชคเหนือ

- ก. ยุทธศาสตร์จังหวัดที่ 2 ด้านการพัฒนาความสามารถในการแข่งขันทางเศรษฐกิจ การค้า การลงทุน และการท่องเที่ยว
- ข. ยุทธศาสตร์การพัฒนาขององค์กรปกครองส่วนท้องถิ่นในเขตจังหวัด จุฬารัตนาระบบโครงสร้างพื้นฐานถึงอำนวยความสะดวก
1. ยุทธศาสตร์ ด้านโครงสร้างพื้นฐาน

1.1 แผนงาน อุตสาหกรรมและการโยธา

ที่	โครงการ	วัตถุประสงค์	เป้าหมาย (ผลผลิตของ โครงการ)	งบประมาณ					ตัวชี้วัด (KPI)	ผลที่คาดว่าจะ ได้รับ	หน่วยงาน รับผิดชอบหลัก
				2561 (บาท)	2562 (บาท)	2563 (บาท)	2564 (บาท)	2565 (บาท)			
17	โครงการก่อสร้างถนน คลส. ซอย บ้านนายเดช ยืนยาว หมู่ที่ 3	เพื่อให้การสัญจรไป มาสะดวก	กว้าง 4 ม. ยาว 100 ม.หนา 0.15 ม.				150,000	150,000	ก่อสร้างถนน คลส. ยาว 100 ม.	ประชาชนมี เส้นทางในการ สัญจรไปมาสะดวก	อบต.โชคเหนือ กองช่าง
18	โครงการก่อสร้างถนน คลส. ซอย บ้านนายเนื่อง นำนาค หมู่ที่ 3	เพื่อให้การสัญจรไป มาสะดวก	กว้าง 4 ม. ยาว 80 ม.หนา 0.15 ม.				100,000	100,000	ก่อสร้างถนน คลส. ยาว 80 ม.	ประชาชนมี เส้นทางในการ สัญจรไปมาสะดวก	อบต.โชคเหนือ กองช่าง
19	โครงการก่อสร้างถนน คลส. ซอย บ้านนายอ่อน โต๊ะงาม หมู่ที่ 3	เพื่อให้การสัญจรไป มาสะดวก	กว้าง 5 ม. ยาว 200 ม.หนา 0.15 ม.			200,000	200,000	200,000	ก่อสร้างถนน คลส. ยาว 200 ม.	ประชาชนมี เส้นทางในการ สัญจรไปมาสะดวก	อบต.โชคเหนือ กองช่าง
20	โครงการก่อสร้างถนน คลส. ซอย บ้านนางนิภาภรณ์ โต๊ะงาม หมู่ที่ 3	เพื่อให้การสัญจรไป มาสะดวก	กว้าง 4 ม. ยาว 80 ม.หนา 0.15 ม.			100,000	100,000	100,000	ก่อสร้างถนน คลส. ยาว 80 ม.	ประชาชนมี เส้นทางในการ สัญจรไปมาสะดวก	อบต.โชคเหนือ กองช่าง

## รายละเอียดโครงการพัฒนา

แผนพัฒนาท้องถิ่น (พ.ศ.2561 - 2565)

## องค์การบริหารส่วนตำบลโชคเหนือ

- ก. ยุทธศาสตร์จังหวัดที่ 2 ด้านการพัฒนาความสามารถในการแข่งขันทางเศรษฐกิจ การค้า การลงทุน และการท่องเที่ยว
- ข. ยุทธศาสตร์การพัฒนาขององค์กรปกครองส่วนท้องถิ่นในเขตจังหวัด จุดมุ่งหมายที่ 2.4 การพัฒนาระบบโครงสร้างพื้นฐานสิ่งอำนวยความสะดวก
1. ยุทธศาสตร์ ด้านโครงสร้างพื้นฐาน

## 1.1 แผนงาน อุตสาหกรรมและการโยธา

ที่	โครงการ	วัตถุประสงค์	เป้าหมาย (ผลผลิตของ โครงการ)	งบประมาณ					ตัวชี้วัด (KPI)	ผลที่คาดว่าจะ ได้รับ	หน่วยงาน รับผิดชอบหลัก
				2561 (บาท)	2562 (บาท)	2563 (บาท)	2564 (บาท)	2565 (บาท)			
21	โครงการก่อสร้างถนนลงหินคลุก อำเภอลำทะเมนชัย หมู่ที่ 3	เพื่อให้การสัญจรไป มาสะดวก	กว้าง 5 ม. ยาว 1,800 ม.หนา 0.15 ม.		200,000	200,000	200,000	200,000	ก่อสร้างถนนลง หินคลุก คสล. ยาว 1,800 ม.	ประชาชนมี เส้นทางในการ สัญจรไปมาสะดวก	อบต.โชคเหนือ กองช่าง
22	โครงการก่อสร้างถนนลงหินคลุก อำเภอลำทะเมนชัย หมู่ที่ 3	เพื่อให้การสัญจรไป มาสะดวก	กว้าง 5 ม. ยาว 1,600 ม.หนา 0.15 ม.		200,000	200,000	200,000	200,000	ก่อสร้างถนนลง หินคลุก คสล. ยาว 1,600 ม.	ประชาชนมี เส้นทางในการ สัญจรไปมาสะดวก	อบต.โชคเหนือ กองช่าง
23	โครงการขุดลอกสระขยาย หมู่ที่ 3	เพื่อใช้ในการกัก เก็บน้ำในการ อุปโภค-บริโภค	ตามแบบที่ อบต. กำหนด			500,000	500,000	500,000	ขุดลอกสระน้ำ	ประชาชนได้ใช้น้ำ ในการอุปโภค - บริโภค	อบต.โชคเหนือ กองช่าง
24	โครงการก่อสร้างระบบกระจายน้ำ พร้อมวางท่อส่งน้ำเพื่อการเกษตร บริเวณอ่างเก็บน้ำบ้านอำเภอลำ หมู่ที่ 3	เพื่อให้ประชาชนมี น้ำใช้ในการทำ การเกษตร	ตามแบบที่ อบต. กำหนด	500,000	500,000	500,000	500,000	500,000	สร้างระบบ กระจายน้ำพร้อม วางท่อส่งน้ำ การเกษตร	ประชาชนมีน้ำใน การทำกิจกรรม การเกษตร	กองช่าง

## รายละเอียดโครงการพัฒนา

แผนพัฒนาท้องถิ่น (พ.ศ.2561 - 2565)

## องค์การบริหารส่วนตำบลโซกเหนือ

- ก. ยุทธศาสตร์จังหวัดที่ 2 ด้านการพัฒนาความสามารถในการแข่งขันทางเศรษฐกิจ การค้า การลงทุน และการท่องเที่ยว
- ข. ยุทธศาสตร์การพัฒนาขององค์กรปกครองส่วนท้องถิ่นในเขตจังหวัด จุดมุ่งหมายที่ 2.4 การพัฒนาระบบโครงสร้างพื้นฐานสิ่งอำนวยความสะดวก
1. ยุทธศาสตร์ ด้านโครงสร้างพื้นฐาน

## 1.1 แผนงาน อุตสาหกรรมและการโยธา

ที่	โครงการ	วัตถุประสงค์	เป้าหมาย (ผลผลิตของ โครงการ)	งบประมาณ				ตัวชี้วัด (KPI)	ผลที่คาดว่าจะ ได้รับ	หน่วยงาน รับผิดชอบ หลัก	
				2561 (บาท)	2562 (บาท)	2563 (บาท)	2564 (บาท)				2565 (บาท)
25	โครงการก่อสร้างระบบน้ำรอบ หมู่บ้าน หมู่ 3 บ้านอภัย พิไล	เพื่อป้องกัน การเกิดน้ำท่วมซึ่งใน หมู่บ้าน	ขนาดกว้าง 0.60 เมตร ยาว 295 เมตร ลึก 0.60 เมตร ป้าย โครงการจำนวน 1 ป้าย (รายละเอียด อื่น ๆ ตามรูปแบบที่ อบต.โซกเหนือ กำหนด)	250,000					ร่างระเบียบน้ำ	ปัญหาการเกิด น้ำท่วมซึ่งใน หมู่บ้านลดลง	กองช่าง
26	โครงการก่อสร้างถนน คสล. สายบ้าน นายเชียร แสนสุข หมู่ที่ 3	เพื่อให้การสัญจรไป มาสะดวก	ขนาดกว้าง 4 เมตร ยาว 200 เมตร ทน 0.15 เมตร		200,000				ก่อสร้างถนน คสล.	เพื่อให้การสัญจรไป มาสะดวก	กองช่าง

## รายละเอียดโครงการพัฒนา

แผนพัฒนาท้องถิ่น (พ.ศ.2561 - 2565)

## องค์การบริหารส่วนตำบลโชคเหนือ

- ก. ยุทธศาสตร์จังหวัดที่ 2 ด้านการพัฒนาความสามารถในการแข่งขันทางเศรษฐกิจ การค้า การลงทุน และการท่องเที่ยว
- ข. ยุทธศาสตร์การพัฒนาขององค์กรปกครองส่วนท้องถิ่นในเขตจังหวัด จุดมุ่งหมายที่ 2.4 การพัฒนาระบบโครงสร้างพื้นฐานสิ่งอำนวยความสะดวก
1. ยุทธศาสตร์ ด้านโครงสร้างพื้นฐาน

## 1.1 แผนงาน อุตุสหกรรมและการโยธา

ที่	โครงการ	วัตถุประสงค์	เป้าหมาย (ผลผลิตของ โครงการ)	งบประมาณ					ตัวชี้วัด (KPI)	ผลที่คาดว่าจะ ได้รับ	หน่วยงาน รับผิดชอบ
				2561 (บาท)	2562 (บาท)	2563 (บาท)	2564 (บาท)	2565 (บาท)			
27	โครงการวางท่อเมนระบบประปาหมู่บ้าน หมู่ที่ 3	เพื่อวางระบบท่อน้ำให้ประชาชนมีน้ำใช้	ขนาด 4 นิ้ว ยาว 2,000 เมตร	200,000	200,000	200,000	200,000	200,000	วางท่อเมนระบบประปา	ประชาชนมีน้ำใช้อุปโภค - บริโภค	หลัก กองช่าง
28	โครงการซ่อมแซมหลังคาศาลาประชาคมหมู่บ้าน หมู่ที่ 3	เพื่อให้ประชาชนมีสถานที่ในการจัดกิจกรรม	เปลี่ยนจากกระเบื้องเป็นเส้นใย			200,000	200,000	200,000	เปลี่ยนหลังคาศาลาประชาคม	เพื่อให้ประชาชนมีสถานที่ในการทำกิจกรรม	กองช่าง
29	โครงการก่อสร้างถนนดินลูกรังสายหนองอำปิล - บ้านอำปิล พร้อมวางท่อ จำนวน 4 จุด หมู่ที่ 3	เพื่อให้ประชาชนมีเส้นทางในการสัญจรไปมาสะดวก	กว้าง 5 เมตร ยาว 1,800 เมตร			300,000	300,000	300,000	ถนนดินลูกรัง คลุม	ประชาชนมีเส้นทางในการสัญจรไปมาสะดวก	กองช่าง
30	โครงการก่อสร้างถนน คลส ขอยนางอรินา (ต่อจากของเดิม) หมู่ที่ 3	เพื่อให้ประชาชนมีเส้นทางในการสัญจรไปมาสะดวก	กว้าง 4 เมตร ยาว 100 เมตร			200,000	200,000	200,000	ถนน คลส.	ประชาชนมีเส้นทางในการสัญจรไปมาสะดวก	กองช่าง



## รายละเอียดโครงการพัฒนา

แผนพัฒนาท้องถิ่น (พ.ศ.2561 - 2565)

## องค์การบริหารส่วนตำบลโชคเหนือ

- ก. ยุทธศาสตร์จังหวัดที่ 2 ด้านการพัฒนาความสามารถในการแข่งขันทางเศรษฐกิจ การค้า การลงทุน และการท่องเที่ยว
- ข. ยุทธศาสตร์การพัฒนาขององค์กรปกครองส่วนท้องถิ่นในเขตจังหวัด จุฬงุมพายที่ 2.4 การพัฒนาระบบโครงสร้างพื้นฐานสิ่งอำนวยความสะดวก

## 1. ยุทธศาสตร์ ด้านโครงสร้างพื้นฐาน

## 1.1 แผนงาน อุตสาหกรรมและการโยธา

ที่	โครงการ	วัตถุประสงค์	เป้าหมาย (ผลผลิตของ โครงการ)	งบประมาณ					ตัวชี้วัด (KPI)	ผลที่คาดว่าจะ ได้รับ	หน่วยงาน รับผิดชอบ หลัก	
				2561 (บาท)	2562 (บาท)	2563 (บาท)	2564 (บาท)	2565 (บาท)				
31	โครงการก่อสร้างถนนลงหินคลุก ซอยบ้าน นายร่ม นาคเจือ หมู่ ที่ 3	เพื่อให้ประชาชนมี เส้นทางในการ สัญจรไปมา สะดวก	กว้าง 4 เมตร ยาว 100 เมตร			100,000	100,000	100,000	100,000	ถนนลงหินคลุก	ประชาชนมี เส้นทางในการ สัญจรไปมา สะดวก	กองช่าง
รวม	31 โครงการ	-	-	1,850,000	1500000	5,550,000	5,800,000	5,700,000	-	-	-	-

# หมู่ที่ 4 บ้านโคกกกล้วย

## รายละเอียดโครงการพัฒนา

แผนพัฒนาท้องถิ่น (พ.ศ.2561 - 2565)

## องค์การบริหารส่วนตำบลโชคเหนือ

- ก. ยุทธศาสตร์จังหวัดที่ 2 ด้านการพัฒนาความสามารถในการแข่งขันทางเศรษฐกิจ และการท่องเที่ยว
- ข. ยุทธศาสตร์การพัฒนาขององค์กรปกครองส่วนท้องถิ่นในเขตจังหวัด จุดมุ่งหมายที่ 2.4 การพัฒนาระบบโครงสร้างพื้นฐานถึงอำนวยความสะดวก
1. ยุทธศาสตร์ ด้านโครงสร้างพื้นฐาน

## 1.1 แผนงาน อุตสาหกรรมและการโยธา

ที่	โครงการ	วัตถุประสงค์	เป้าหมาย (ผลผลิตของ โครงการ)	งบประมาณ					ตัวชี้วัด (KPI)	ผลที่คาดว่าจะ ได้รับ	หน่วยงาน รับผิดชอบหลัก
				2561 (บาท)	2562 (บาท)	2563 (บาท)	2564 (บาท)	2565 (บาท)			
1	โครงการก่อสร้างคอนกรีตจากบ้าน นายฉัตร ดำเนินงาม - พงนา หมู่ที่ 4	เพื่อให้ประชาชนมี เส้นทางไปมา สะดวก	4 x 100 x 0.15 เมตร	200,000					ถนน คสล. ยาว 100 ม.	ประชาชนมี เส้นทางสัญจรไป มาสะดวก	อบต.โชคเหนือ กองช่าง
2	โครงการก่อสร้างรางระบายน้ำ ตลอดแนว 2 ซ้ำลาดยาง หมู่ที่ 4	เพื่อแก้ไขปัญหาน้ำ ท่วมขังในหมู่บ้าน	4 x 430 เมตร กว้าง 0.50 x 0.60	300,000	300,000	300,000	300,000	สร้างรางระบาย น้ำ	สามารถระบายน้ำ ได้รวดเร็ว	อบต.โชคเหนือ กองช่าง	
3	โครงการก่อสร้างรางระบายน้ำจาก บ้านนางกัญญา จันมา - นายสำราญ หมู่ที่ 4	เพื่อแก้ไขปัญหาน้ำ ท่วมขังในหมู่บ้าน	กว้าง 0.50 x 0.60	150,000				สร้างรางระบาย น้ำ	สามารถระบายน้ำ ได้รวดเร็ว	อบต.โชคเหนือ กองช่าง	
4	โครงการก่อสร้างคอนกรีตยกพื้นสูง ซอยกลางใจ หมู่ที่ 4	เพื่อให้ประชาชนมี เส้นทางไปมา สะดวก	กว้าง 4 x 100 เมตร หนา 0.15 ซม.	150,000	200,000	200,000	200,000	ถนน คสล. ยาว 100 ม.	ประชาชนมี เส้นทางสัญจรไป มาสะดวก	อบต.โชคเหนือ กองช่าง	
5	โครงการขุดลอกหนองน้ำตามหมื่น หมู่ที่ 4	เพื่อให้ประชาชนมี น้ำในการอุปโภค - บริโภค	เนื้อที่ 11 ไร่	1,000,000		1,000,000	1,000,000	ขุดลอกหนองตา หมื่น	ประชาชนมีน้ำใน การอุปโภคบริโภค	อบต.โชคเหนือ กองช่าง	
6	โครงการลงหินคลุกถนนจากอ้อมแก้ว ไปห้วยกั๊ก หมู่ที่ 4	เพื่อให้ประชาชนมี เส้นทางไปมา สะดวก	กว้าง 4 x 500 เมตร หนา 0.15 ซม.		200,000	200,000		ถนน ลงหินคลุก ยาว 500 ม.	ประชาชนมี เส้นทางสัญจรไป มาสะดวก	อบต.โชคเหนือ กองช่าง	

## รายละเอียดโครงการพัฒนา

แผนพัฒนาท้องถิ่น (พ.ศ.2561 - 2565)

## องค์การบริหารส่วนตำบลโขกเหนือ

- ก. ยุทธศาสตร์จังหวัดที่ 2 ด้านการพัฒนาความสามารถในการแข่งขันทางเศรษฐกิจ การค้า การลงทุน และการท่องเที่ยว
- ข. ยุทธศาสตร์การพัฒนาขององค์กรปกครองส่วนท้องถิ่นในเขตจังหวัด จุดมุ่งหมายที่ 2.4 การพัฒนาระบบโครงสร้างพื้นฐานสิ่งอำนวยความสะดวก
1. ยุทธศาสตร์ ด้านโครงสร้างพื้นฐาน

## 1.1 แผนงาน อุสาหกรรมและการโยธา

ที่	โครงการ	วัตถุประสงค์	เป้าหมาย (ผลผลิตของโครงการ)	งบประมาณ					ตัวชี้วัด (KPI)	ผลที่คาดว่าจะได้รับ	หน่วยงานรับผิดชอบหลัก
				2561 (บาท)	2562 (บาท)	2563 (บาท)	2564 (บาท)	2565 (บาท)			
7	โครงการขุดเจาะบ่อน้ำบาดาล การเกษตร ขนาด 6 นิ้ว หมู่ที่ 4	เพื่อให้ประชาชนมีน้ำใช้ทำการเกษตร	ขนาด 6 นิ้ว จำนวน 7 บ่อ	100,000	100,000	100,000	100,000	100,000	ขุดเจาะบ่อน้ำบาดาล	ประชาชนมีน้ำใช้ในการเกษตร	อบต.โขกเหนือ กองช่าง
8	โครงการขุดลอกหนองอ้อมแก้ว หมู่ที่ 4	เพื่อให้ประชาชนมีน้ำในการอุปโภค - บริโภค	เนื้อที่ 13 ไร่	1,000,000	1,000,000	1,000,000	1,000,000	1,000,000	ขุดลอกหนองอ้อมแก้ว	ประชาชนมีน้ำในการอุปโภคบริโภค	อบต.โขกเหนือ กองช่าง
9	โครงการอุดหนุนการไฟฟ้าเพื่อติดตั้งสายพาดดับพร้อมติดตั้งหลอดไฟฟ้าแสงสว่าง หมู่ที่ 4	เพื่อให้ประชาชนมีไฟฟ้าแสงสว่างใช้	จำนวน 7 จุด	100,000					ติดตั้งสายพาดดับ	ประชาชนมีไฟฟ้าแสงสว่างใช้	อบต.โขกเหนือ กองช่าง
10	โครงการอุดหนุนการไฟฟ้าขยายเขตไฟฟ้าคู่ขนาน 2 ข้าง ลาดยาง หมู่ที่ 4	เพื่อให้ประชาชนมีไฟฟ้าแสงสว่างใช้	ตามแนวเขตถนนลาดยาง	100,000					ขยายเขตไฟฟ้า	ประชาชนมีไฟฟ้าแสงสว่างใช้	อบต.โขกเหนือ กองช่าง
11	โครงการอุดหนุนการไฟฟ้าขยายเขตไฟฟ้าจากหมู่บ้านถึงบ้านนายเสว จึงอินทร์ หมู่ที่ 4	เพื่อให้ประชาชนมีไฟฟ้าแสงสว่างใช้	จำนวน 1 จุด			100,000	100,000		ขยายเขตไฟฟ้า	ประชาชนมีไฟฟ้าแสงสว่างใช้	อบต.โขกเหนือ กองช่าง
12	โครงการก่อสร้างรั้วล้อมรอบบริเวณศาลาลงใหม่ หมู่ที่ 4	เพื่อป้องกันสัตว์เลี้ยง	ตามแบบที่ อบต. กำหนด			100,000	100,000		ทำรั้วรอบบริเวณศาลา	สามารถป้องกันสัตว์เลี้ยงได้	อบต.โขกเหนือ กองช่าง

## แผนพัฒนาท้องถิ่น (พ.ศ.2561 – 2565)

## องค์การบริหารส่วนตำบลโชกเหนือ

- ก. ยุทธศาสตร์จังหวัดที่ 2 ด้านการพัฒนาความสามารภในการแข่งขันทางเศรษฐกิจ การค้า การลงทุน และการท่องเที่ยว
- ข. ยุทธศาสตร์การพัฒนาขององค์กรปกครองส่วนท้องถิ่นในเขตจังหวัด จุดมุ่งหมายที่ 2.4 การพัฒนาระบบโครงสร้างพื้นฐานสิ่งอำนวยความสะดวก
1. ยุทธศาสตร์ ด้านโครงสร้างพื้นฐาน

## 1.1 แผนงาน อุตสาหกรรมและการโยธา

ที่	โครงการ	วัตถุประสงค์	เป้าหมาย (ผลผลิตของ โครงการ)	งบประมาณ					ตัวชี้วัด (KPI)	ผลที่คาดว่าจะ ได้รับ	หน่วยงาน รับผิดชอบ หลัก
				2561 (บาท)	2562 (บาท)	2563 (บาท)	2564 (บาท)	2565 (บาท)			
13	โครงการซ่อมแซมถังน้ำดื่มประจำหมู่บ้าน หมู่ที่ 4	เพื่อให้ประชาชนมีน้ำในการอุปโภค - บริโภค	ตามแบบที่ อบต. กำหนด			100,000		200,000	ซ่อมแซมถังน้ำดื่ม	ประชาชนมีน้ำในการอุปโภคบริโภค	อบต.โชกเหนือ กองช่าง
14	โครงการถมดินบริเวณสระน้ำเพื่อทำสนามกีฬาเอนกประสงค์ หมู่ที่ 4	เพื่อใช้เป็นสถานที่ในการออกกำลังกาย	สนามกีฬาเอนกประสงค์			100,000	100,000		ก่อสร้างศาลาเอนกประสงค์	ประชาชนมีสถานที่ออกกำลังกาย	อบต.โชกเหนือ กองช่าง
15	โครงการก่อสร้างถนนคอนกรีตสายแยกบ้านนายสุภาพ - สระนายโฆง หมู่ที่ 4	เพื่อให้ประชาชนมีเส้นทางในการสัญจรไปมาสะดวก	กว้าง 5 เมตร ยาว 600 เมตร			500,000			ถนนคอนกรีต	ประชาชนมีเส้นทางสัญจรไปมาสะดวก	อบต.โชกเหนือ กองช่าง

## รายละเอียดโครงการพัฒนา

แผนพัฒนาท้องถิ่น (พ.ศ.2561 – 2565)

## องค์การบริหารส่วนตำบลโขกเหนือ

- ก. ยุทธศาสตร์จังหวัดที่ 2 ด้านการพัฒนาความสามารถในการแข่งขันทางเศรษฐกิจ การค้า การลงทุน และการท่องเที่ยว
- ข. ยุทธศาสตร์การพัฒนาขององค์กรปกครองส่วนท้องถิ่นในเขตจังหวัด จุฬาลงกรณ์ราชบุรี 2.4 การพัฒนาระบบโครงสร้างพื้นฐานสิ่งอำนวยความสะดวก
1. ยุทธศาสตร์ ด้านโครงสร้างพื้นฐาน

## 1.1 แผนงาน อุตุสหกรรมและการโยธา

ที่	โครงการ	วัตถุประสงค์	เป้าหมาย (ผลผลิตของ โครงการ)	งบประมาณ					ตัวชี้วัด (KPI)	ผลที่คาดว่าจะ ได้รับ	หน่วยงาน รับผิดชอบ
				2561 (บาท)	2562 (บาท)	2563 (บาท)	2564 (บาท)	2565 (บาท)			
16	โครงการก่อสร้างถนนคอนกรีตเสริมเหล็กสายบ้านมายอัคร์ ตำบลเนินงาม หมู่ 4 บ้านโคกกล้วย	เพื่อให้ประชาชนมีเส้นทางไปมาสะดวก	ขนาดกว้าง 4.00 เมตร ยาว 66.00 เมตร ทิศ 0.15 เมตร หรือพื้นที่คอนกรีตไม่น้อยกว่า 264.00 ตร.ม. พร้อมให้ช่างหินตอก พร้อมวางท่อคสล. ขนาด 0.40 เมตร	150,000					ถนนคอนกรีต	ประชาชนมีเส้นทางในการสัญจรไปมาสะดวก	อบต.โขกเหนือ กองช่าง
17	โครงการก่อสร้างรางระบายน้ำคอนกรีตเสริมเหล็กตลอดแนว 2 ซ้ำทางลาดยาง หมู่ 4 บ้านโคกกล้วย	เพื่อแก้ไขปัญหาน้ำท่วมขังในหมู่บ้าน	ขนาดกว้าง 0.50 เมตร ยาว 44 เมตร ลึก 0.60 เมตร (รายละเอียดอื่น ๆ ตามรูปแบบที่ อบต.โขกเหนือ กำหนด)	100,000					สร้างรางระบายน้ำ	สามารถระบายน้ำได้รวดเร็ว	อบต.โขกเหนือ กองช่าง

## รายละเอียดโครงการพัฒนา

แผนพัฒนาท้องถิ่น (พ.ศ.2561 - 2565)

## องค์การบริหารส่วนตำบลโชคเหนือ

- ก. ยุทธศาสตร์จังหวัดที่ 2 ด้านการพัฒนาความสามารถในการแข่งขันทางเศรษฐกิจ การค้า การลงทุน และการท่องเที่ยว
- ข. ยุทธศาสตร์การพัฒนาขององค์กรปกครองส่วนท้องถิ่นในเขตจังหวัด จุดมุ่งหมายที่ 2.4 การพัฒนาระบบโครงสร้างพื้นฐานอำนวยความสะดวก
1. ยุทธศาสตร์ ด้านโครงสร้างพื้นฐาน

## 1.1 แผนงาน อุสาหกรรมและการโยธา

ที่	โครงการ	วัตถุประสงค์	เป้าหมาย (ผลผลิตของ โครงการ)	งบประมาณ					ตัวชี้วัด (KPI)	ผลที่คาดว่าจะ ได้รับ	หน่วยงาน รับผิดชอบ หลัก
				2561 (บาท)	2562 (บาท)	2563 (บาท)	2564 (บาท)	2565 (บาท)			
18	โครงการก่อสร้างระบบน้ำ จากบ้านนายสมศักดิ์ สุขประเสริฐ - ที่นางสาวสงวน จันทร์วงศ์ หมู่ที่ 4	เพื่อป้องกัน เกิดน้ำท่วมขัง	กว้าง 50 ซม. ยาว 300 เมตร			300,000	300,000	300,000	ก่อสร้างราง ระบายน้ำ	นำสามารถ ระบายได้ไม่ ท่วมขัง	อบต.โชคเหนือ กองช่าง
19	โครงการก่อสร้างถนนดินจากลาด ยาง-พื้นของนายธนัญชัย สมานใจ หมู่ที่ 4	เพื่อให้ประชาชนมี เส้นทางไปมา สะดวก	กว้าง 6 เมตร ยาว 500 เมตร				200,000	200,000	ก่อสร้างถนน ดิน	ประชาชนมี เส้นทางในการ สัญจรไปมา สะดวก	อบต.โชคเหนือ กองช่าง
20	โครงการก่อสร้างถนนดินจากลาด ยาง-พื้นองต.เหมือน หมู่ที่ 4	เพื่อให้ประชาชนมี เส้นทางไปมา สะดวก	กว้าง 6 เมตร ยาว 300 เมตร			150,000	150,000	150,000	ก่อสร้างถนน ดิน	ประชาชนมี เส้นทางในการ สัญจรไปมา สะดวก	อบต.โชคเหนือ กองช่าง

รายละเอียดโครงการพัฒนา  
แผนพัฒนาท้องถิ่น (พ.ศ.2561 - 2565)

- องค์การบริหารส่วนตำบลโชคเหนือ
- ก. ยุทธศาสตร์จังหวัดที่ 2 ด้านการพัฒนาความสามารถในการแข่งขันทางเศรษฐกิจ การค้า การลงทุน และการท่องเที่ยว
- ข. ยุทธศาสตร์การพัฒนาขององค์กรปกครองส่วนท้องถิ่นในเขตจังหวัด จุดมุ่งหมายที่ 2.4 การพัฒนาระบบโครงสร้างพื้นฐานสิ่งอำนวยความสะดวก
1. ยุทธศาสตร์ ด้านโครงสร้างพื้นฐาน

1.1 แผนงาน อุสาหกรรมและการโยธา

ที่	โครงการ	วัตถุประสงค์	เป้าหมาย (ผลผลิตของ โครงการ)	งบประมาณ					ตัวชี้วัด (KPI)	ผลที่คาดว่าจะ ได้รับ	หน่วยงาน รับผิดชอบ หลัก
				2561 (บาท)	2562 (บาท)	2563 (บาท)	2564 (บาท)	2565 (บาท)			
21	โครงการวางท่อเมนระบบ ประปาหมู่บ้านรอบหมู่บ้าน หมู่ที่ 4	เพื่อให้ประชาชน มีน้ำในการ อุปโภค - บริโภค	ระยะทาง 2,000 เมตร			300,000	300,000	500,000	วางท่อเมน ระบบประปา	ประชาชนมี น้ำประปาใช้ อย่างทั่วถึง	อบต.โชคเหนือ กองช่าง
รวม	21 โครงการ	-	-	2,050,000	1,500,000	4,450,000	2,350,000	3,750,000	-	-	-



# หมู่ที่ 5 บ้านเชิงอะ

รายละเอียดโครงการพัฒนา  
แผนพัฒนาท้องถิ่น (พ.ศ.2561 - 2565)

องค์การบริหารส่วนตำบลโชคเหนือ

- ก. ยุทธศาสตร์จังหวัดที่ 2 ด้านการพัฒนาความสามารณ์การแข่งขันทางเศรษฐกิจ และการท่องเที่ยว
- ข. ยุทธศาสตร์การพัฒนาขององค์กรปกครองส่วนท้องถิ่นในเขตจังหวัด จุดมุ่งหมายที่ 2.4 การพัฒนาระบบโครงสร้างพื้นฐานสิ่งอำนวยความสะดวก
1. ยุทธศาสตร์ ด้านโครงสร้างพื้นฐาน

1.1 แผนงาน อุสาหกรรมและการโยธา

ที่	โครงการ	วัตถุประสงค์	เป้าหมาย (ผลผลิตของ โครงการ)	งบประมาณ					ตัวชี้วัด (KPI)	ผลที่คาดว่าจะ ได้รับ	หน่วยงาน รับผิดชอบหลัก
				2561 (บาท)	2562 (บาท)	2563 (บาท)	2564 (บาท)	2565 (บาท)			
1	โครงการก่อสร้างถนนเลนหินคลุกสาย เชิงอะ - ห้วยก้าโพก หมู่ที่ 5	เพื่อให้การสัญจรไป มาสะดวก	กว้าง 4 ม. ยาว 3,000 ม. ทน 0.10 ม.	250,000		250,000	250,000	250,000	ก่อสร้างถนน เลนหินคลุก ยาว 3,000 ม.	ประชาชนมี เส้นทางในการ สัญจรไปมาสะดวก	อบต.โชคเหนือ กองช่าง
2	โครงการก่อสร้างถนน คลส. สาย บ้านเชิงอะ - ตระแบก หมู่ที่ 5	เพื่อให้การสัญจรไป มาสะดวก	กว้าง 4 ม. ยาว 500 ม. ทน 0.15 ม.	300,000	300,000	300,000	300,000	300,000	ก่อสร้างถนน คลส. ยาว 500 ม.	ประชาชนมี เส้นทางในการ สัญจรไปมาสะดวก	อบต.โชคเหนือ กองช่าง
3	โครงการก่อสร้างถนนเลนหินคลุกสาย เชิงอะ - โคกสะอาด หมู่ที่ 5	เพื่อให้การสัญจรไป มาสะดวก	กว้าง 4 ม. ยาว 1,000 ม. ทน 0.10 ม.	150,000		200,000	200,000	200,000	ก่อสร้างถนน เลนหินคลุก ยาว 1,000 ม.	ประชาชนมี เส้นทางในการ สัญจรไปมาสะดวก	อบต.โชคเหนือ กองช่าง
4	โครงการก่อสร้างประปาประจำ หมู่บ้าน หมู่ที่ 5	เพื่อให้ประชาชนมี น้ำในการบริโภค - บริโภค	ตามแบบที่ อบต. กำหนด	500,000					ก่อสร้างประปา หมู่บ้าน	ประชาชนมีน้ำ ในการอุปโภค - บริโภค	อบต.โชคเหนือ กองช่าง
5	โครงการก่อสร้างถนน คลส. ภายใน หมู่บ้าน หมู่ที่ 5	เพื่อให้การสัญจรไป มาสะดวก	กว้าง 4 ม. ยาว 1,500 ม. ทน 0.15 ม.		1,050,000	1,050,000	1,050,000	1,050,000	ก่อสร้างถนน คลส. ยาว 1,500 ม.	ประชาชนมี เส้นทางในการ สัญจรไปมาสะดวก	อบต.โชคเหนือ กองช่าง

รายละเอียดโครงการพัฒนา  
แผนพัฒนาท้องถิ่น (พ.ศ.2561 – 2565)

องค์การบริหารส่วนตำบลโชกเหนือ

- ก. ยุทธศาสตร์จังหวัดที่ 2 ด้านการพัฒนาความสามารถในการแข่งขันทางเศรษฐกิจ และการท่องเที่ยว
- ข. ยุทธศาสตร์การพัฒนาขององค์กรปกครองส่วนท้องถิ่นในเขตจังหวัด จุดมุ่งหมายที่ 2.4 การพัฒนาระบบโครงสร้างพื้นฐานสิ่งอำนวยความสะดวก
1. ยุทธศาสตร์ ด้านโครงสร้างพื้นฐาน

1.1 แผนงาน อุตสาหกรรมและการโยธา

ที่	โครงการ	วัตถุประสงค์	เป้าหมาย (ผลผลิตของ โครงการ)	งบประมาณ					ตัวชี้วัด (KPI)	ผลที่คาดว่าจะ ได้รับ	หน่วยงาน รับผิดชอบหลัก
				2561 (บาท)	2562 (บาท)	2563 (บาท)	2564 (บาท)	2565 (บาท)			
6	โครงการก่อสร้างถนนลงหินคูลสายนายอิม ผาสุก - นานายริน จาริตน์ หมู่ที่ 5	เพื่อให้การสัญจรไปมาสะดวก	กว้าง 4 ม. ยาว 1,000 ม. หน้า 0.10 ม.	150,000	150,000	150,000			ก่อสร้างถนน ลงหินคูลก ยาว 1,000 ม.	ประชาชนมีเส้นทางในการสัญจรไปมาสะดวก	อบต.โชกเหนือ กองช่าง
7	โครงการก่อสร้างถนน คสล. สายบ้านนายทองใบ กองศิริ หมู่ที่ 5	เพื่อให้การสัญจรไปมาสะดวก	กว้าง 4 ม. ยาว 500 ม. หน้า 0.15 ม.	200,000	200,000	200,000			ก่อสร้างถนน คสล. ยาว 500 ม.	ประชาชนมีเส้นทางในการสัญจรไปมาสะดวก	อบต.โชกเหนือ กองช่าง
8	โครงการอุดหนุนการไฟฟ้าเพื่อขยายเขตไฟฟ้าสายพาดดับ หมู่ที่ 5	เพื่อให้ประชาชนมีไฟฟ้าแสงสว่างใช้	ยาว 1,800 ม.			100,000	100,000		ขยายเขตไฟฟ้า 10 ต้น	ประชาชนมีไฟฟ้าแสงสว่างใช้	อบต.โชกเหนือ กองช่าง
9	โครงการเสริมถนนดินเลนหินคูลกสายเชิงอะ - ยางจรม หมู่ที่ 5	เพื่อให้การสัญจรไปมาสะดวก	กว้าง 6 ม. ยาว 600 ม. หน้า 0.10 ม.	200,000	200,000	200,000	200,000		ก่อสร้างถนน ดินเลนหินคูลก ยาว 600 ม.	ประชาชนมีเส้นทางในการสัญจรไปมาสะดวก	อบต.โชกเหนือ กองช่าง
10	โครงการขยายระบบประปาในหมู่บ้าน หมู่ที่ 5	เพื่อให้ประชาชนมีน้ำในการบริโภค - บริโภค	ตามแบบที่ อบต. กำหนด			300,000	300,000		ขยายระบบประปาหมู่บ้าน	ประชาชนมีน้ำในการบริโภค - บริโภค	อบต.โชกเหนือ กองช่าง

แผนพัฒนาท้องถิ่น (พ.ศ.2561 – 2565)

องค์การบริหารส่วนตำบลโชคเหนือ

- ก. ยุทธศาสตร์จังหวัดที่ 2 ด้านการพัฒนาความสามารถในการแข่งขันทางเศรษฐกิจ การค้า การลงทุน และการท่องเที่ยว
- ข. ยุทธศาสตร์การพัฒนาขององค์กรปกครองส่วนท้องถิ่นในเขตจังหวัด จุฬาลงกรณ์ราชบุรี 2.4 การพัฒนาระบบโครงสร้างพื้นฐานสิ่งอำนวยความสะดวก

1. ยุทธศาสตร์ ด้านโครงสร้างพื้นฐาน

1.1 แผนงาน อุสาหกรรมและการโยธา

ที่	โครงการ	วัตถุประสงค์	เป้าหมาย (ผลผลิตของ โครงการ)	งบประมาณ					ตัวชี้วัด (KPI)	ผลที่คาดว่าจะ ได้รับ	หน่วยงาน รับผิดชอบ หลัก
				2561 (บาท)	2562 (บาท)	2563 (บาท)	2564 (บาท)	2565 (บาท)			
11	โครงการก่อสร้างถนนดินลูกรัง คอกสายป่าช้า – สายตระแบก หมู่ที่ 5	เพื่อให้การสัญจร ไปมาสะดวก	กว้าง 6 ม. ยาว 1,000 ม. ทน 0.10 ม.			200,000	200,000		ก่อสร้างถนน ดินลูกรัง ยาว 1,000 ม.	อบต.โชคเหนือ กองช่าง	
12	โครงการขุดลอกคลองส่งน้ำ ห้วยกั๊ก หมู่ที่ 5	เพื่อป้องกัน เกิดน้ำท่วมขัง และช่วยในการ ระบายน้ำ	0.5 x 0.6 x 400 เมตร			200,000	200,000		ขุดลอกคลองส่ง น้ำ	สามารถไหลผ่าน ได้สะดวกน้ำไม่ ท่วมขัง	อบต.โชคเหนือ กองช่าง
13	โครงการก่อสร้างรางระบายน้ำ คอนกรีตเสริมเหล็กภายในหมู่บ้าน เชิงอะ หมู่ที่ 5	เพื่อป้องกัน ปัญหาท่วมขัง และช่วยในการ ระบายน้ำให้ดีขึ้น	ขนาดกว้าง 0.50 ม. ยาว 90 ม. ลึก 0.60 ม. (รายละเอียดอื่นๆ ตามรูปแบบที่ อบต. กำหนด)					300,000	ก่อสร้างราง ระบายน้ำ ยาว 90 ม.	ลดปัญหาการเกิด น้ำท่วมขังใน หมู่บ้าน	กองช่าง

รายละเอียดโครงการพัฒนา  
แผนพัฒนาท้องถิ่น (พ.ศ.2561 – 2565)

องค์การบริหารส่วนตำบลโชคเหนือ

- ก. ยุทธศาสตร์จังหวัดที่ 2 ด้านการพัฒนาความสามารถในการแข่งขันทางเศรษฐกิจ การค้า การลงทุน และการท่องเที่ยว
- ข. ยุทธศาสตร์การพัฒนาขององค์กรปกครองส่วนท้องถิ่นในเขตจังหวัด จุดมุ่งหมายที่ 2.4 การพัฒนาระบบโครงสร้างพื้นฐานด้านความสะอาด
1. ยุทธศาสตร์ ด้านโครงสร้างพื้นฐาน

1.1 แผนงาน อุตสาหกรรมและการโยธา

ที่	โครงการ	วัตถุประสงค์	เป้าหมาย (ผลผลิตของ โครงการ)	งบประมาณ					ตัวชี้วัด (KPI)	ผลที่คาดว่าจะ ได้รับ	หน่วยงาน รับผิดชอบ หลัก
				2561 (บาท)	2562 (บาท)	2563 (บาท)	2564 (บาท)	2565 (บาท)			
14	โครงการก่อสร้างถนนดินลูกลาย บ้านเจียงอะ - ห้วยก้าโพก หมู่ 5	เพื่อให้การสัญจรไป มาสะดวก	ขนาดกว้าง 3.50 เมตร ยาว 870 เมตร ทน เฉลี่ย 0.10 เมตร หรือ ปริมาตรหินลูกละไม่ย กว่า 304.50 ลบ.ม. เกรตปรับแต่งผิวจราจร ให้เรียบร้อย พร้อม ป้ายประชาสัมพันธ์ โครงการจำนวน 1 ป้าย (รายละเอียดอื่นๆ ตามรูปแบบที่ อบต.โชค เหนือ กำหนด)	237,000					ถนนลงหินคลุก	ประชาชนมีเส้นทาง ในการสัญจรไปมา สะดวก	อบต.โชคเหนือ กองช่าง
15	โครงการก่อสร้างถนน คลส. สายบ้าน เจียงอะ - ตระแบก หมู่ที่ 5	เพื่อให้การสัญจรไป มาสะดวก	ขนาดกว้าง 5 เมตร ยาว 500 เมตร ทน 0.15 เมตร	300,000	300,000	300,000	300,000	300,000	ก่อสร้างถนน คลส. ยาว 500 เมตร	ประชาชนมีเส้นทาง ในการสัญจรไปมา สะดวก	อบต.โชคเหนือ กองช่าง
16	โครงการก่อสร้างคลองไร้ท่อ 2 ข้างถนนหมู่บ้าน หมู่ที่ 5	เพื่อขยายถนน สองข้างทางให้ กว้างขึ้น	กว้าง 2 เมตร ยาว 1,000 เมตร		300,000		300,000	300,000	คลองไร้ท่อ	มีคลองใ้ท่อ ระบายน้ำ	อบต.โชคเหนือ กองช่าง

## รายละเอียดโครงการพัฒนา

แผนพัฒนาท้องถิ่น (พ.ศ.2561 – 2565)

## องค์การบริหารส่วนตำบลโชคเหนือ

- ก. ยุทธศาสตร์จังหวัดที่ 2 ด้านการพัฒนาความสามารถในการแข่งขันทางเศรษฐกิจ และการท่องเที่ยว
- ข. ยุทธศาสตร์การพัฒนาขององค์กรปกครองส่วนท้องถิ่นในเขตจังหวัด จุดมุ่งหมายที่ 2.4 การพัฒนาระบบโครงสร้างพื้นฐานสิ่งอำนวยความสะดวก
1. ยุทธศาสตร์ ด้านโครงสร้างพื้นฐาน

## 1.1 แผนงาน อุสาหกรรมและการโยธา

ที่	โครงการ	วัตถุประสงค์	เป้าหมาย (ผลผลิตของ โครงการ)	งบประมาณ					ตัวชี้วัด (KPI)	ผลที่คาดว่าจะ ได้รับ	หน่วยงาน รับผิดชอบ หลัก
				2561 (บาท)	2562 (บาท)	2563 (บาท)	2564 (บาท)	2565 (บาท)			
17	โครงการก่อสร้างถนนดินสาย เชิงอะ – ห้วยกำโทก (ต่อจาก ของเดิม) หมู่ที่ 5	เพื่อให้การสัญจรไป มาสะดวก	กว้าง 5 เมตร ยาว 200 เมตร			200,000	200,000	200,000	ก่อสร้าง ถนนดิน	ประชาชนมี เส้นทางในการ สัญจรไปมา สะดวก	อบต.โชคเหนือ กองช่าง
รวม	17 โครงการ	-	-	2,037,000	200,000	370,000	3,600,000	2,600,000	-	-	-

# หมู่ที่ 6 บ้านตระแบก

รายละเอียดโครงการพัฒนา  
แผนพัฒนาท้องถิ่น (พ.ศ.2561 – 2565)

องค์การบริหารส่วนตำบลโชคเหนือ

- ก. ยุทธศาสตร์จังหวัดที่ 2 ด้านการพัฒนาความสามารถในการแข่งขันทางเศรษฐกิจ การค้า การลงทุน และการท่องเที่ยว
- ข. ยุทธศาสตร์การพัฒนาขององค์กรปกครองส่วนท้องถิ่นในเขตจังหวัด จุฬาลงกรณ์ราชบุรี 2.4 การพัฒนาระบบโครงสร้างพื้นฐานอำนวยความสะดวก
1. ยุทธศาสตร์ ด้านโครงสร้างพื้นฐาน

1.1 แผนงาน อุตสาหกรรมและการโยธา

ที่	โครงการ	วัตถุประสงค์	เป้าหมาย (ผลผลิตของ โครงการ)	งบประมาณ					ตัวชี้วัด (KPI)	ผลที่คาดว่าจะ ได้รับ	หน่วยงาน รับผิดชอบหลัก
				2561 (บาท)	2562 (บาท)	2563 (บาท)	2564 (บาท)	2565 (บาท)			
1	โครงการก่อสร้างถนน คสล. สาย ตระแบก - เขิงอะ หมู่ที่ 6	เพื่อให้การสัญจรไป มาสะดวก	กว้าง 5 ม. ยาว 800 ม.หนา 0.15 ม.	250,000	300,000	300,000	300,000	300,000	ก่อสร้างถนน คสล. ยาว 800 ม.	ประชาชนมี เส้นทางในการ สัญจรไปมาสะดวก	อบต.โชคเหนือ กองช่าง
2	โครงการทำขุมประตูลูบ้าน ทางเข้า บ้านตระแบก หมู่ที่ 6	เพื่อให้ทราบอาณา เขตหมู่บ้าน	ตามแบบที่ อบต. กำหนด	100,000		100,000	100,000		ขุมประตูลูบ้าน	ประชาชนทราบ อาณาเขตที่ชัดเจน	อบต.โชคเหนือ กองช่าง
3	โครงการก่อสร้างถนน คสล. สายบ้าน นายสาด แวนเนตร - หัวยก้าโพก หมู่ที่ 6	เพื่อให้การสัญจรไป มาสะดวก	กว้าง 5 ม. ยาว 300 ม.หนา 0.15 ม.	150,000	150,000	150,000	150,000		ก่อสร้างถนน คสล. ยาว 300 ม.	ประชาชนมี เส้นทางในการ สัญจรไปมาสะดวก	อบต.โชคเหนือ กองช่าง
4	โครงการก่อสร้างถนน คสล. สายบ้าน นางเพ็ญศรี - ป่าโคกโคกรัง หมู่ที่ 6	เพื่อให้การสัญจรไป มาสะดวก	กว้าง 5 ม. ยาว 1,000 ม.หนา 0.15 ม.	300,000					ก่อสร้างถนน คสล. ยาว 1,000 ม.	ประชาชนมี เส้นทางในการ สัญจรไปมาสะดวก	อบต.โชคเหนือ กองช่าง
5	โครงการวางท่อระบายน้ำตรงนาย สุโย จันทเขต หมู่ที่ 6	เพื่อป้องกันเกิด น้ำท่วมขังและช่วย ในการระบายน้ำ	0.5 x 0.6 x 400 เมตร		80,000	80,000	80,000		วางท่อระบายน้ำ	น้ำสามารถไหล ผ่านได้สะดวก ไม่ท่วมขัง	อบต.โชคเหนือ กองช่าง



รายละเอียดโครงการพัฒนา  
แผนพัฒนาท้องถิ่น (พ.ศ.2561 – 2565)

องค์การบริหารส่วนตำบลโชคเหนือ

- ก. ยุทธศาสตร์จังหวัดที่ 2 ด้านการพัฒนาความสามารถในการแข่งขันทางเศรษฐกิจ การค้า การลงทุน และการท่องเที่ยว
- ข. ยุทธศาสตร์การพัฒนาขององค์กรปกครองส่วนท้องถิ่นในเขตจังหวัด จุดมุ่งหมายที่ 2.4 การพัฒนาระบบโครงสร้างพื้นฐานสิ่งอำนวยความสะดวก
1. ยุทธศาสตร์ ด้านโครงสร้างพื้นฐาน

1.1 แผนงาน อุตสาหกรรมและการโยธา

ที่	โครงการ	วัตถุประสงค์	เป้าหมาย (ผลผลิตของ โครงการ)	งบประมาณ					ตัวชี้วัด (KPI)	ผลที่คาดว่าจะ ได้รับ	หน่วยงาน รับผิดชอบหลัก
				2561 (บาท)	2562 (บาท)	2563 (บาท)	2564 (บาท)	2565 (บาท)			
6	โครงการก่อสร้างถนนดินจันทนา ตาเอื้อย – ห้วยกำโพก หมู่ที่ 6	เพื่อให้การสัญจรไป มาสะดวก	กว้าง 5 ม. ยาว 600 ม. ทน 0.10 ม.	100,000	100,000	100,000	100,000	100,000	ก่อสร้างถนนดิน ยาว 600 ม.	ประชาชนมี เส้นทางในการ สัญจรไปมาสะดวก	อบต.โชคเหนือ กองช่าง
7	โครงการก่อสร้างถนนดินสายตระแบก - โชกเหนือ หมู่ที่ 6	เพื่อให้การสัญจรไป มาสะดวก	กว้าง 5 ม. ยาว 1,000 ม. ทน 0.10 ม.	100,000	100,000	100,000	100,000	100,000	ก่อสร้างถนนดิน ยาว 1000 ม.	ประชาชนมี เส้นทางในการ สัญจรไปมาสะดวก	อบต.โชคเหนือ กองช่าง
8	โครงการก่อสร้างถนนดินสายนายนาย ถวิล นาคดี - โชกเหนือ หมู่ที่ 6	เพื่อให้การสัญจรไป มาสะดวก	กว้าง 5 ม. ยาว 1,400 ม. ทน 0.10 ม.	150,000	150,000	150,000	150,000	150,000	ก่อสร้างถนนดิน ยาว 1400 ม.	ประชาชนมี เส้นทางในการ สัญจรไปมาสะดวก	อบต.โชคเหนือ กองช่าง
9	โครงการก่อสร้างถนน คลส. สายบ้าน นายพงศกร จองบ้อ - บ้านนางอุดม สุภิชะ หมู่ที่ 6	เพื่อให้การสัญจรไป มาสะดวก	กว้าง 3 ม. ยาว 80 ม. ทน 0.15 ม.	100,000	100,000	100,000	100,000	100,000	ก่อสร้างถนน คลส. ยาว 80 ม.	ประชาชนมี เส้นทางในการ สัญจรไปมาสะดวก	อบต.โชคเหนือ กองช่าง
10	โครงการก่อสร้างสนามกีฬา เอนกประสงค์ หมู่ที่ 6	เพื่อใช้เป็นสถานที่ ในการออกกำลังกาย	ตามแบบที่ อบต. กำหนด	200,000	200,000	200,000	200,000	200,000	สนามกีฬา	ประชาชนมีสถานที่ ในการออกกำลังกาย	อบต.โชคเหนือ กองช่าง
11	โครงการติดตั้งสายพาดดับ หมู่ที่ 6	เพื่อให้ประชาชนมี ไฟฟ้าแสงสว่างใช้	รอบหมู่บ้าน	100,000	100,000	100,000	100,000	100,000	ติดตั้งสายพาดดับ	ประชาชนมีไฟฟ้า แสงสว่างใช้	อบต.โชคเหนือ กองช่าง

## แผนพัฒนาท้องถิ่น (พ.ศ.2561 - 2565)

## องค์การบริหารส่วนตำบลโขกเหนือ

- ก. ยุทธศาสตร์จังหวัดที่ 2 ด้านการพัฒนาความสามารถในการแข่งขันทางเศรษฐกิจ การค้า การลงทุน และการท่องเที่ยว
- ข. ยุทธศาสตร์การพัฒนาขององค์กรปกครองส่วนท้องถิ่นในเขตจังหวัด จุดมุ่งหมายที่ 2.4 การพัฒนาระบบโครงสร้างพื้นฐานสิ่งอำนวยความสะดวก
1. ยุทธศาสตร์ ด้านโครงสร้างพื้นฐาน

## 1.1 แผนงาน อุตสาหกรรมและการโยธา

ที่	โครงการ	วัตถุประสงค์	เป้าหมาย (ผลผลิตของ โครงการ)	งบประมาณ				ตัวชี้วัด (KPI)	ผลที่คาดว่าจะ ได้รับ	หน่วยงาน รับผิดชอบ หลัก
				2561 (บาท)	2562 (บาท)	2563 (บาท)	2564 (บาท)			
12	โครงการขยายเขตไฟฟ้าป่าโคก โครง - บ้านนายเจียน กุศลรัตน์ หมู่ที่ 6	เพื่อให้ประชาชน มีไฟฟ้าแสงสว่าง ใช้	จำนวน 1 จุด		100,000	100,000	100,000	ขยายเขตไฟฟ้า 1 จุด	ประชาชนมี ไฟฟ้าแสงสว่าง ใช้	อบต.โขกเหนือ กองช่าง
13	โครงการวางท่อระบายน้ำเพื่อแก้ไข ปัญหาน้ำท่วมขังในฤดูฝน หมู่ที่ 6	เพื่อช่วยในการ ระบายน้ำ และ ป้องกันการเกิดน้ำ ท่วม	ขนาด 0.60 ม. จำนวน 2 จุด ๆ ละ 7 ท่อน รวม 14 ท่อน	13,300				วางท่อระบายน้ำ	น้ำสามารถระบาย ได้รวดเร็ว น้ำไม่ ท่วมขัง	อบต.โขกเหนือ กองช่าง
14	โครงการก่อสร้างรางระบายน้ำ รอบหมู่บ้าน หมู่ที่ 6	เพื่อช่วยในการ ระบายน้ำ และ ป้องกันการเกิดน้ำ ท่วม	ยาว 3,000 เมตร		500,000	500,000	500,000	ก่อสร้างราง ระบายน้ำ	น้ำสามารถระบาย ได้รวดเร็ว น้ำไม่ ท่วมขัง	อบต.โขกเหนือ กองช่าง
15	โครงการก่อสร้างถนนดินข้าง คลองส่งน้ำท้ายกักเก็บจากสระน้ำ สาธารณประโยชน์ - สำนักสงฆ์ บ้านตระแบก หมู่ที่ 6	เพื่อให้การสัญจรไป มาสะดวก	กว้าง 6 ม. ยาว 1,000 ม.		500,000	500,000	500,000	ก่อสร้างถนน คสล. ยาว 80 ม.	ประชาชนมี เส้นทางในการ สัญจรไปมาสะดวก	อบต.โขกเหนือ กองช่าง

## แผนพัฒนาท้องถิ่น (พ.ศ.2561 - 2565)

## องค์การบริหารส่วนตำบลโชคเหนือ

- ก. ยุทธศาสตร์จังหวัดที่ 2 ด้านการพัฒนาความสามารถในการแข่งขันทางเศรษฐกิจ การค้า การลงทุน และการท่องเที่ยว
- ข. ยุทธศาสตร์การพัฒนาขององค์กรปกครองส่วนท้องถิ่นในเขตจังหวัด จุดมุ่งหมายที่ 2.4 การพัฒนาระบบโครงสร้างพื้นฐานสิ่งอำนวยความสะดวก
1. ยุทธศาสตร์ ด้านโครงสร้างพื้นฐาน

## 1.1 แผนงาน อุตสาหกรรมและการโยธา

ที่	โครงการ	วัตถุประสงค์	เป้าหมาย (ผลผลิตของโครงการ)	งบประมาณ					ตัวชี้วัด (KPI)	ผลที่คาดว่าจะได้รับ	หน่วยงานรับผิดชอบหลัก
				2561 (บาท)	2562 (บาท)	2563 (บาท)	2564 (บาท)	2565 (บาท)			
16	โครงการขุดลอกคลองส่งน้ำจากบ้านนายสะแอม ฤกษ์ดี - ฝ่ายเก่าห้วยก้าโพก หมู่ที่ 6	เพื่อเก็บน้ำใช้ในการทำการเกษตร	ยาว 1,500 เมตร (ตามแบบที่กำหนด)			500,000	500,000	500,000	ขุดลอกคลองส่งน้ำ	ประชาชนมีน้ำใช้ในการทำการเกษตร	อบต.โชคเหนือ กองช่าง
17	โครงการขุดลอกคลองส่งน้ำจากนาขายสำเริง ไซเงินทร์ - ห้วยก้าโพก หมู่ที่ 6	เพื่อเก็บน้ำใช้ในการทำการเกษตร	ยาว 1,000 เมตร (ตามแบบที่กำหนด)			500,000	500,000	500,000	ขุดลอกคลองส่งน้ำ	ประชาชนมีน้ำใช้ในการทำการเกษตร	อบต.โชคเหนือ กองช่าง
18	โครงการขุดลอกคลองส่งน้ำห้วยก้าโพก - ฝ่ายบ้านยางจรม หมู่ที่ 6	เพื่อเก็บน้ำใช้ในการทำการเกษตร	ยาว 1,500 เมตร (ตามแบบที่กำหนด)			500,000	500,000	500,000	ขุดลอกคลองส่งน้ำ	ประชาชนมีน้ำใช้ในการทำการเกษตร	อบต.โชคเหนือ กองช่าง
19	โครงการขุดลอกห้วยก้าโพก ด้านล่างห้วยน้ำต้น หมู่ที่ 6	เพื่อเก็บน้ำใช้ในการทำการเกษตร	(ตามแบบที่กำหนด)			500,000	500,000	500,000	ขุดลอกห้วยก้าโพก	ประชาชนมีน้ำใช้ในการทำการเกษตร	อบต.โชคเหนือ กองช่าง

## แผนพัฒนาท้องถิ่น (พ.ศ.2561 - 2565)

## องค์การบริหารส่วนตำบลโชคเหนือ

- ก. ยุทธศาสตร์จังหวัดที่ 2 ด้านการพัฒนาความสามารถในการแข่งขันทางเศรษฐกิจ การค้า การลงทุน และการท่องเที่ยว
- ข. ยุทธศาสตร์การพัฒนาขององค์การปกครองส่วนท้องถิ่นในเขตจังหวัด จุดมุ่งหมายที่ 2.4 การพัฒนาระบบโครงสร้างพื้นฐานสิ่งอำนวยความสะดวก
1. ยุทธศาสตร์ ด้านโครงสร้างพื้นฐาน

## 1.1 แผนงาน อุตสาหกรรมและการโยธา

ที่	โครงการ	วัตถุประสงค์	เป้าหมาย (ผลผลิตของ โครงการ)	งบประมาณ					ตัวชี้วัด (KPI)	ผลที่คาดว่าจะ ได้รับ	หน่วยงาน รับผิดชอบ หลัก
				2561 (บาท)	2562 (บาท)	2563 (บาท)	2564 (บาท)	2565 (บาท)			
20	โครงการก่อสร้างถนนคอนกรีต ซอยอุดมสุข หมู่ที่ 6	เพื่อให้การสัญจรไป มาสะดวก	กว้าง 6 ม. ยาว 600 ม.		300,000	300,000	300,000	300,000	ก่อสร้างถนน คสล.	ประชาชนมี เส้นทางในการ สัญจรไปมาสะดวก	อบต.โชคเหนือ กองช่าง
21	โครงการก่อสร้างถนนดินจากนา นายเลิศชาย นาคดี - วัดบ้าน โชคเหนือ หมู่ที่ 6	เพื่อให้การสัญจรไป มาสะดวก	กว้าง 6 ม. ยาว 600 ม.			200,000	200,000	200,000	ก่อสร้างถนน ดิน	ประชาชนมี เส้นทางในการ สัญจรไปมาสะดวก	อบต.โชคเหนือ กองช่าง
22	โครงการก่อสร้างถนนดินจากนา นายเอื้อย - ห้วยก้าโพก หมู่ที่ 6	เพื่อให้การสัญจร ไปมาสะดวก	ขนาดกว้าง 5 เมตร ยาว 600 เมตร หนา 0.10 เมตร		250,000				ก่อสร้างถนน ดินยาว 600 เมตร	ประชาชนมี เส้นทางในการ สัญจรไปมา สะดวก	อบต.โชคเหนือ กองช่าง

## รายละเอียดโครงการพัฒนา

แผนพัฒนาท้องถิ่น (พ.ศ.2561 - 2565)

## องค์การบริหารส่วนตำบลโชคเหนือ

- ก. ยุทธศาสตร์จังหวัดที่ 2 ด้านการพัฒนาความสามารถในการแข่งขันทางเศรษฐกิจ การค้า การลงทุน และการท่องเที่ยว
- ข. ยุทธศาสตร์การพัฒนาขององค์กรปกครองส่วนท้องถิ่นในเขตจังหวัด จุดมุ่งหมายที่ 2.4 การพัฒนาระบบโครงสร้างพื้นฐานถึงอำนวยความสะดวก
1. ยุทธศาสตร์ ด้านโครงสร้างพื้นฐาน

## 1.1 แผนงาน อุตสาหกรรมและการโยธา

ที่	โครงการ	วัตถุประสงค์	เป้าหมาย (ผลผลิตของ โครงการ)	งบประมาณ					ตัวชี้วัด (KPI)	ผลที่คาดว่าจะ ได้รับ	หน่วยงาน รับผิดชอบ หลัก
				2561 (บาท)	2562 (บาท)	2563 (บาท)	2564 (บาท)	2565 (บาท)			
23	โครงการก่อสร้างถนนคอนกรีตเสริม เหล็กสายบ้านตระแบก - บ้าน เชิงอะ หมู่ 6 บ้านตระแบก	เพื่อให้การสัญจร ไปมาสะดวก	ขนาดกว้าง 5.00 เมตร ยาว 84.50 เมตร ทน 0.15 เมตร หรือพื้นที่ คอนกรีตไม่น้อยกว่า 422.50 ตร.ม. พร้อมไหล่ ทางหินคลุก กว้างข้างละ 0.50 เมตร พร้อมป้าย ประชาชนเห็นโครงการ จำนวน 1 ป้าย (รายละเอียด สัญญาฉบับร่างที่ อบต. โชคเหนือ กำหนด)	238,000						ประชาชนมี เส้นทางในการ สัญจรไปมา สะดวก	อบต.โชคเหนือ กองช่าง
รวม	23 โครงการ	-	-	1,051,300	2,430,000	4,980,000	4,980,000	3,900,000	-	-	-

# หมู่ที่ 7 บ้านภูมิสงัด

รายละเอียดโครงการพัฒนา  
แผนพัฒนาท้องถิ่น (พ.ศ.2561 – 2565)

องค์การบริหารส่วนตำบลโชคเหนือ

- ก. ยุทธศาสตร์จังหวัดที่ 2 ด้านการพัฒนาความสามารถในการแข่งขันทางเศรษฐกิจ และการท่องเที่ยว
- ข. ยุทธศาสตร์การพัฒนาขององค์กรปกครองส่วนท้องถิ่นในเขตจังหวัด จุดมุ่งหมายที่ 2.4 การพัฒนาระบบโครงสร้างพื้นฐานถึงความมั่นคง
1. ยุทธศาสตร์ ด้านโครงสร้างพื้นฐาน

1.1 แผนงาน อุตสาหกรรมและการโยธา

ที่	โครงการ	วัตถุประสงค์	เป้าหมาย (ผลผลิตของ โครงการ)	งบประมาณ					ตัวชี้วัด (KPI)	ผลที่คาดว่าจะ ได้รับ	หน่วยงาน รับผิดชอบหลัก
				2561 (บาท)	2562 (บาท)	2563 (บาท)	2564 (บาท)	2565 (บาท)			
1	โครงการขุดลอกคลองส่งน้ำเก่าพร้อม วางท่อระบายน้ำบนทางประมาณ 1-นา นายสุโข จังหวัด 7	เพื่อป้องกันการเกิด น้ำท่วมขังและช่วย ในการระบายน้ำ	2 x 1.5 x 1000 เมตร	200,000	200,000	200,000	200,000	200,000	ขุดลอกคลอง พร้อมวางท่อ	น้ำสามารถไหล ผ่านได้สะดวกน้ำ ไม่ท่วมขัง	อบต.โชคเหนือ กองช่าง
2	โครงการก่อสร้างรางระบายน้ำใน หมู่บ้าน (ต่อจากของเดิม) หมู่ที่ 7	เพื่อป้องกันการเกิด น้ำท่วมขังและช่วย ในการระบายน้ำ	06 x 1.5 x 800 เมตร	100,000	100,000	100,000	100,000	100,000	ขุดลอกคลอง ระบายน้ำ	น้ำสามารถไหล ผ่านได้สะดวกน้ำ ไม่ท่วมขัง	อบต.โชคเหนือ กองช่าง
3	โครงการก่อสร้างถนน คสล. รอบ หนองน้ำตาโสม หมู่ที่ 7	เพื่อให้การสัญจรไป มาสะดวก	กว้าง 4 ม. ยาว 800 ม.หนา 0.15 ม.	300,000					ก่อสร้างถนน คสล. ยาว 800 ม.	ประชาชนมี เส้นทางในการ สัญจรไปมาสะดวก	อบต.โชคเหนือ กองช่าง
4	โครงการติดตั้งท่อกระจายข้าวประจำ หมู่บ้าน หมู่ที่ 7	เพื่อใช้ในการ ประชาสัมพันธ์ ข้อมูลข่าวสารให้ ประชาชนทราบ	ตามแบบที่ อบต.	100,000		100,000			ติดตั้งท่อกระจาย ข้าว	ประชาชนได้รับ ข้อมูลข่าวสาร อย่างทั่วถึง	อบต.โชคเหนือ กองช่าง
5	โครงการก่อสร้างถนน คสล. สายนาย จันทร์ เงามม - ป่าโคกโคจร หมู่ที่ 7	เพื่อให้การสัญจรไป มาสะดวก	กว้าง 3 ม. ยาว 800 ม.หนา 0.15 ม.	200,000	200,000	200,000	200,000	200,000	ก่อสร้างถนน คสล. ยาว 800 ม.	ประชาชนมี เส้นทางในการ สัญจรไปมาสะดวก	อบต.โชคเหนือ กองช่าง

รายละเอียดโครงการพัฒนา  
แผนพัฒนาท้องถิ่น (พ.ศ.2561 - 2565)

องค์การบริหารส่วนตำบลโชคเหนือ

- ก. ยุทธศาสตร์จังหวัดที่ 2 ด้านการพัฒนาความสามารถในการแข่งขันทางเศรษฐกิจ การค้า การลงทุน และการท่องเที่ยว
- ข. ยุทธศาสตร์การพัฒนาขององค์กรปกครองส่วนท้องถิ่นในเขตจังหวัด จุดมุ่งหมายที่ 2.4 การพัฒนาระบบโครงสร้างพื้นฐานสิ่งอำนวยความสะดวก
1. ยุทธศาสตร์ ด้านโครงสร้างพื้นฐาน

1.1 แผนงาน อุตสาหกรรมและการโยธา

ที่	โครงการ	วัตถุประสงค์	เป้าหมาย (ผลผลิตของ โครงการ)	งบประมาณ					ตัวชี้วัด (KPI)	ผลที่คาดว่าจะ ได้รับ	หน่วยงาน รับผิดชอบหลัก
				2561 (บาท)	2562 (บาท)	2563 (บาท)	2564 (บาท)	2565 (บาท)			
6	โครงการปรับปรุงถนนดินเลนหินคลุก สายแยก อบต. - บ้านตระเบียชัย หมู่ที่ 7	เพื่อให้การสัญจรไป มาสะดวก	กว้าง 3 ม. ยาว 1,500 ม. ทน 0.10 ม.	150,000	200,000	200,000	200,000	200,000	การปรับปรุงถนน หินคลุก ยาว 1,500 ม.	ประชาชนมี เส้นทางในการ สัญจรไปมาสะดวก	อบต.โชคเหนือ กองช่าง
7	โครงการขุดลอกสระน้ำดื่ม พร้อม ระบบสูบน้ำ หมู่ที่ 7	เพื่อให้ประชาชนมี น้ำในการอุปโภค - บริโภค	ตามแบบที่ อบต. กำหนด	200,000	200,000	200,000	200,000	ขุดลอกสระน้ำดื่ม	ประชาชนมีน้ำใน การอุปโภค - บริโภค	อบต.โชคเหนือ กองช่าง	
8	โครงการก่อสร้างถนน คสล. สายบ้าน นายวุฒิ บุตรงาม - บ้านนายสุทิตย์ หมู่ที่ 7	เพื่อให้การสัญจรไป มาสะดวก	กว้าง 5 ม. ยาว 700 ม. ทน 0.15 ม.	150,000	250,000			ก่อสร้างถนน คสล. ยาว 700 ม.	ประชาชนมี เส้นทางในการ สัญจรไปมาสะดวก	อบต.โชคเหนือ กองช่าง	
9	โครงการติดตั้งโคมไฟพร้อมสายพาด ดับ จุดบ้านนายคม สมภังไจ - บ้าน นายสุภาพ นามวัฒน์ หมู่ที่ 7	เพื่อให้ประชาชนมี ไฟฟ้าแสงสว่างใช้	จำนวน 2 จุด	100,000				ติดตั้งโคมไฟ พร้อมสายพาดดับ	ประชาชนมีไฟฟ้า แสงสว่างใช้	อบต.โชคเหนือ กองช่าง	
10	โครงการจัดทำถังบรรจุน้ำสแตนเลส ขนาด 2000 ลิตร หมู่ที่ 7	เพื่อให้ประชาชนมี น้ำในการอุปโภค - บริโภค	จำนวน 10 ถัง	200,000	200,000	200,000	200,000	จัดทำถังบรรจุน้ำ	ประชาชนมีน้ำใน การอุปโภค - บริโภค	อบต.โชคเหนือ กองช่าง	



## แผนพัฒนาท้องถิ่น (พ.ศ.2561 – 2565)

## องค์การบริหารส่วนตำบลโขกเหนือ

- ก. ยุทธศาสตร์จังหวัดที่ 2 ด้านการพัฒนาความสามารณ์การแข่งขันทางเศรษฐกิจ การค้า การลงทุน และการท่องเที่ยว
- ข. ยุทธศาสตร์การพัฒนาขององค์กรปกครองส่วนท้องถิ่นในเขตจังหวัด จุดมุ่งหมายที่ 2.4 การพัฒนาระบบโครงสร้างพื้นฐานสิ่งอำนวยความสะดวก
1. ยุทธศาสตร์ ด้านโครงสร้างพื้นฐาน

## 1.1 แผนงาน อุตสาหกรรมและการโยธา

ที่	โครงการ	วัตถุประสงค์	เป้าหมาย (ผลผลิตของ โครงการ)	งบประมาณ					ตัวชี้วัด (KPI)	ผลที่คาดว่าจะ ได้รับ	หน่วยงาน รับผิดชอบหลัก
				2561 (บาท)	2562 (บาท)	2563 (บาท)	2564 (บาท)	2565 (บาท)			
11	โครงการก่อสร้างถนน คสล. สายภูมิสด - โคกบ้นไร่ หมู่ที่ 7	เพื่อให้การสัญจรไปมาสะดวก	กว้าง 4 ม. ยาว 1000 ม.หนา 0.15 ม.		200,000				ก่อสร้างถนน คสล. ยาว 1,000 ม.	ประชาชนมีเส้นทางในการสัญจรไปมาสะดวก	อบต.โขกเหนือ กองช่าง
12	โครงการก่อสร้างถนน คสล.สายบ้านนางวันดี สาแก้ว - โคกกล้วย หมู่ที่ 7	เพื่อให้การสัญจรไปมาสะดวก	กว้าง 4 ม. ยาว 800 ม.หนา 0.15 ม.		200,000		200,000		ก่อสร้างถนน คสล. ยาว 800 ม.	ประชาชนมีเส้นทางในการสัญจรไปมาสะดวก	อบต.โขกเหนือ กองช่าง
13	โครงการก่อสร้างถนนลงหินคลุกสาย นานายลัด บุญมี - ถนนภูมิสดถึงโคกบ้นไร่ หมู่ที่ 7	เพื่อให้การสัญจรไปมาสะดวก	กว้าง 4 ม. ยาว 700 ม.หนา 0.10 ม.		200,000		200,000		ถนน ลงหินคลุก ยาว 700 ม.	ประชาชนมีเส้นทางในการสัญจรไปมาสะดวก	อบต.โขกเหนือ กองช่าง
14	โครงการก่อสร้างถนนดินลงหินคลุกสาย นานายลัด ภูธรรัตน์ - หัวยก้าโพก หมู่ที่ 7	เพื่อให้การสัญจรไปมาสะดวก	กว้าง 4 ม. ยาว 800 ม.หนา 0.10 ม.		200,000		200,000		ถนน ลงหินคลุก ยาว 800 ม.	ประชาชนมีเส้นทางในการสัญจรไปมาสะดวก	อบต.โขกเหนือ กองช่าง
15	โครงการก่อสร้างถนนลงหินคลุกสาย นานางแดง นรินนอก - หัวยก้าโพก หมู่ที่ 7	เพื่อให้การสัญจรไปมาสะดวก	กว้าง 4 ม. ยาว 1000 ม.หนา 0.10 ม.		200,000		200,000		ถนน ลงหินคลุก ยาว 700 ม.	ประชาชนมีเส้นทางในการสัญจรไปมาสะดวก	อบต.โขกเหนือ กองช่าง

**รายละเอียดโครงการพัฒนา  
แผนพัฒนาท้องถิ่น (พ.ศ.2561 – 2565)  
องค์การบริหารส่วนตำบลโซกเหนือ**

- ก. ยุทธศาสตร์จังหวัดที่ 2 ด้านการพัฒนาความสามารถในการแข่งขันทางเศรษฐกิจ การค้า การลงทุน และการท่องเที่ยว
- ข. ยุทธศาสตร์การพัฒนาขององค์กรปกครองส่วนท้องถิ่นในเขตจังหวัด จุดมุ่งหมายที่ 2.4 การพัฒนาระบบโครงสร้างพื้นฐานถึงอำนวยความสะดวก
1. ยุทธศาสตร์ ด้านโครงสร้างพื้นฐาน

**1.1 แผนงาน อุตสาหกรรมและการโยธา**

ที่	โครงการ	วัตถุประสงค์	เป้าหมาย (ผลผลิตของ โครงการ)	งบประมาณ				ตัวชี้วัด (KPI)	ผลที่คาดว่าจะ ได้รับ	หน่วยงาน รับผิดชอบหลัก
				2561 (บาท)	2562 (บาท)	2563 (บาท)	2564 (บาท)			
16	โครงการขยายเขตไฟฟ้าจุดบ้านนาง วันดี สากแก้ว - หมู่ที่ 4 บ้าน โคกกล้วย หมู่ที่ 7	เพื่อให้ประชาชนมี ไฟฟ้าแสงสว่างใช้	จำนวน 2 จุด	100,000				ขยายเขตไฟฟ้า	ประชาชนมีไฟฟ้า แสงสว่างใช้	อบต.โซกเหนือ กองช่าง
17	โครงการขยายเขตไฟฟ้าเพื่อ การเกษตรภูมิสีตัง สายบ้านนาย สุภาพ - หัวก้ำโกท หมู่ที่ 7	เพื่อให้ประชาชนมี ไฟฟ้าใช้เ็น การเกษตร	จำนวน 1 จุด	100,000				ขยายเขตไฟฟ้า เพื่อการเกษตร	ประชาชนมีไฟฟ้า แสงสว่างใช้	อบต.โซกเหนือ กองช่าง
18	โครงการวางท่อระบายน้ำจุดบ้านนาง บัวไหล สาคณิน หมู่ที่ 7	เพื่อป้องกันกรเกิด น้ำท่วมขังและช่วย ในการระบายน้ำ	60 x 100x 100 เมตร			100,000		วางท่อระบายน้ำ	น้ำสามารถไหล ผ่านได้สะดวกน้ำ ไม่ท่วมขัง	อบต.โซกเหนือ กองช่าง
19	โครงการเปลี่ยนท่อประปาทั้งระบบ หมู่ที่ 7	เพื่อให้ประชาชนมี ระบบประปาที่ดี	ตามแบบที่ อบต. กำหนด	500,000		500,000		เปลี่ยนท่อประปา	ประชาชนมีระบบ น้ำประปาที่ดีใช้	อบต.โซกเหนือ กองช่าง
20	โครงการตลอดคลองระบายน้ำสาย แยกบ้านภูมิสีตัง - แยกอ้อมแก้ว หมู่ ที่ 7	เพื่อป้องกันกรเกิด น้ำท่วมขังและช่วย ในการระบายน้ำ	2 x 1.5 x 800 เมตร	200,000		200,000		ขุดลอกคลอง ระบายน้ำ	น้ำสามารถไหล ผ่านได้สะดวกน้ำ ไม่ท่วมขัง	อบต.โซกเหนือ กองช่าง
21	โครงการวางท่อระบายน้ำจุดบ้านยสุ พิชัย พรหมทอง หมู่ที่ 7	เพื่อป้องกันกรเกิด น้ำท่วมขังและช่วย ในการระบายน้ำ	ตามแบบ อบต.ที่ กำหนด	100,000		100,000		วางท่อระบายน้ำ	น้ำสามารถไหล ผ่านได้สะดวกน้ำ ไม่ท่วมขัง	อบต.โซกเหนือ กองช่าง

## รายละเอียดโครงการพัฒนา

แผนพัฒนาท้องถิ่น (พ.ศ.2561 – 2565)

## องค์การบริหารส่วนตำบลโชคเหนือ

- ก. ยุทธศาสตร์จังหวัดที่ 2 ด้านการพัฒนาความสามารถในการแข่งขันทางเศรษฐกิจ การค้า การลงทุน และการท่องเที่ยว
- ข. ยุทธศาสตร์การพัฒนาขององค์กรปกครองส่วนท้องถิ่นในเขตจังหวัด จุดมุ่งหมายที่ 2.4 การพัฒนาระบบโครงสร้างพื้นฐานสิ่งอำนวยความสะดวก
1. ยุทธศาสตร์ ด้านโครงสร้างพื้นฐาน

## 1.1 แผนงาน อุตสาหกรรมและการโยธา

ที่	โครงการ	วัตถุประสงค์	เป้าหมาย (ผลผลิตของ โครงการ)	งบประมาณ					ตัวชี้วัด (KPI)	ผลที่คาดว่าจะ ได้รับ	หน่วยงาน รับผิดชอบ หลัก
				2561 (บาท)	2562 (บาท)	2563 (บาท)	2564 (บาท)	2565 (บาท)			
22	โครงการก่อสร้างศาลาประชาคม หมู่บ้าน หมู่ที่ 7	เพื่อใช้ในการ ประชุมและดำเนิน กิจกรรมต่างๆ ของหมู่บ้าน	ขนาด 12 x 24 เมตร			250,000	250,000	250,000	ก่อสร้างศาลา ประชาคม จำนวน 1 หลัง	ประชาชนใน หมู่บ้านมีสถานที่ ในการดำเนิน กิจกรรมต่าง ร่วมกัน	อบต.โชคเหนือ กองช่าง
23	โครงการก่อสร้างคลองส่งน้ำ คอนกรีต จากอ่างเก็บน้ำบ้าน อำปิล - ถนนสามแยกไปโคก ปันโร หมู่ที่ 7	เพื่อใช้ในการ ระบายน้ำเพื่อทำ การเกษตร	ขนาด 2 x 1.5 x 3,000 เมตร			1,000,000	1,000,000	1,000,000	ก่อสร้างคลอง ส่งน้ำ ยาว 1,200 เมตร	เพื่อเป็นการ ระบายน้ำและส่ง น้ำไปสู่แปลง การเกษตร	อบต.โชคเหนือ กองช่าง
24	โครงการขุดลอกหนองอ้อมแก้ว หมู่ที่ 7	เพื่อใช้ในการกัก เก็บน้ำใช้ในการ ทำการเกษตร	เนื้อที่ 13 ไร่			1,000,000	1,000,000	1,000,000	ขุดลอกหนอง อ้อมแก้ว	เพื่อใช้ในการ อุปโภค - บริโภค	อบต.โชคเหนือ กองช่าง

## รายละเอียดโครงการพัฒนา

แผนพัฒนาท้องถิ่น (พ.ศ.2561 – 2565)

## องค์การบริหารส่วนตำบลโขกเหนือ

ก. ยุทธศาสตร์จังหวัดที่ 2 ด้านการพัฒนาความสามารถในการแข่งขันทางเศรษฐกิจ การค้า การลงทุน และการท่องเที่ยว

ข. ยุทธศาสตร์การพัฒนาขององค์กรปกครองส่วนท้องถิ่นในเขตจังหวัด จุฬาลงกรณ์ราชบุรี 2.4 การพัฒนาระบบโครงสร้างพื้นฐานสิ่งอำนวยความสะดวก

## 1. ยุทธศาสตร์ ด้านโครงสร้างพื้นฐาน

## 1.1 แผนงาน อุตสาหกรรมและการโยธา

ที่	โครงการ	วัตถุประสงค์	เป้าหมาย (ผลผลิตของโครงการ)	งบประมาณ					ตัวชี้วัด (KPI)	ผลที่คาดว่าจะได้รับ	หน่วยงานรับผิดชอบหลัก
				2561 (บาท)	2562 (บาท)	2563 (บาท)	2564 (บาท)	2565 (บาท)			
25	โครงการก่อสร้างฝายน้ำล้นบริเวณบ้านภูมิสีตัง หมู่ที่ 7	เพื่อใช้ในการกักเก็บน้ำเพื่อใช้ในการทำเกษตร	ตามแบบที่กำหนด				1,000,000	1,000,000	ก่อสร้างฝายน้ำล้น	ประชาชนมีน้ำในการอุปโภค - บริโภค	อบต.โขกเหนือ กองช่าง
26	โครงการจัดทำของฉีโค - กระบือ หมู่ที่ 7	เพื่อใช้ในการฉีดโค - กระบือ	จำนวน 2 ชุด			60,000			ของโค-กระบือ	ประชาชนมีสถานที่ในการฉีดโค - กระบือ	อบต.โขกเหนือ กองช่าง
27	โครงการติดตั้งระบบสูบน้ำพลังงานแสงอาทิตย์เพื่อการเกษตร	เพื่อใช้ในการทำการเกษตรหลังฤดูเก็บเกี่ยว	จำนวน 1 ระบบ				500,000	500,000	ระบบสูบน้ำพลังงานแสงอาทิตย์เพื่อการเกษตร	ประชาชนมีน้ำในการทำ การเกษตร	อบต.โขกเหนือ กองช่าง

รายละเอียดโครงการพัฒนา  
แผนพัฒนาท้องถิ่น (พ.ศ.2561 - 2565)

องค์การบริหารส่วนตำบลโชกเหนือ

- ก. ยุทธศาสตร์จังหวัดที่ 2 ด้านการพัฒนาความสามารถในการแข่งขันทางเศรษฐกิจ การค้า การลงทุน และการท่องเที่ยว  
ข. ยุทธศาสตร์การพัฒนาขององค์กรปกครองส่วนท้องถิ่นในเขตจังหวัด จุดมุ่งหมายที่ 2.4 การพัฒนาระบบโครงสร้างพื้นฐานด้านความสะดวก

1. ยุทธศาสตร์ ด้านโครงสร้างพื้นฐาน

1.1 แผนงาน อุตสาหกรรมและการโยธา

ที่	โครงการ	วัตถุประสงค์	เป้าหมาย (ผลผลิตของ โครงการ)	งบประมาณ					ตัวชี้วัด (KPI)	ผลที่คาดว่าจะ ได้รับ	หน่วยงาน รับผิดชอบ หลัก
				2561 (บาท)	2562 (บาท)	2563 (บาท)	2564 (บาท)	2565 (บาท)			
28	โครงการปรับปรุงซ่อมแซมถนนคอนกรีต (ที่เสียวาย) หมู่ที่ 7	เพื่อให้ประชาชนมีเส้นทางในการสัญจรไปมาสะดวก	กว้าง 5 ม. ยาว 12 ม.ไหลทางทิศตึกข้างละ 0.50 ม.หนา 0.15 ม.	35,800					ซ่อมถนนคอนกรีต	ประชาชนมีเส้นทางในการสัญจรไปมาสะดวก	อบต.โชกเหนือ กองช่าง
29	โครงการก่อสร้างรางระบายน้ำคอนกรีตเสริมเหล็กภายในหมู่บ้าน (ต่อจากของเดิม) หมู่ 7 บ้านภูมิศด็จ		รางน้ำ คสล. ขนาดกว้าง 0.50 เมตร ยาว 103 เมตร ลึก 0.60 เมตร บัชประชาชนพื้นใต้โครงการ จำนวน 1 บัช (รายละเอียดอื่นตามรูปแบบที่ อบต.โชกเหนือ กำหนด)	238,000					วางท่อระบายน้ำ	น้ำสามารถไหลผ่านได้สะดวกน้ำไม่ท่วมขัง	อบต.โชกเหนือ กองช่าง
30	โครงการก่อสร้างถนน คสล. สาย นายจันทร์ เสางาม - ป่าโคกโครงการ หมู่ที่ 7	เพื่อให้การสัญจรไปมาสะดวก	ขนาดกว้าง 4 เมตร ยาว 800 เมตร หนา 0.15 เมตร		200,000				ก่อสร้าง คสล. ยาว 800 เมตร	ประชาชนมีเส้นทางในการสัญจรไปมาสะดวก	อบต.โชกเหนือ กองช่าง
<b>รวม</b>	<b>30 โครงการ</b>	-	-	<b>973,800</b>	<b>1,200,000</b>	<b>5,610,000</b>	<b>6,800,000</b>	<b>5,800,000</b>	-	-	-

# หมู่ที่ 8 บ้านกระถัง

รายละเอียดโครงการพัฒนา  
แผนพัฒนาท้องถิ่น (พ.ศ.2561 - 2565)

องค์การบริหารส่วนตำบลโชกเหนือ

- ก. ยุทธศาสตร์จังหวัดที่ 2 ด้านการพัฒนาความสามารถในการแข่งขันทางเศรษฐกิจ การค้า การลงทุน และการท่องเที่ยว
- ข. ยุทธศาสตร์การพัฒนาขององค์กรปกครองส่วนท้องถิ่นในเขตจังหวัด จุดมุ่งหมายที่ 2.4 การพัฒนาระบบโครงสร้างพื้นฐานสิ่งอำนวยความสะดวก
1. ยุทธศาสตร์ ด้านโครงสร้างพื้นฐาน

1.1 แผนงาน อุสาหกรรมและการโยธา

ที่	โครงการ	วัตถุประสงค์	เป้าหมาย (ผลผลิตของ โครงการ)	งบประมาณ					ตัวชี้วัด (KPI)	ผลที่คาดว่าจะ ได้รับ	หน่วยงาน รับผิดชอบหลัก
				2561 (บาท)	2562 (บาท)	2563 (บาท)	2564 (บาท)	2565 (บาท)			
1	โครงการก่อสร้างถนนลงหินคลุกจาก ขอยนางมีนา - โชกเหนือ - ห้วย กระสัง หมู่ที่ 8	เพื่อให้การสัญจรไป มาสะดวก	กว้าง 5 ม. ยาว 600 ม.หนา 0.10 ม.	100,000	200,000	200,000	200,000	200,000	ก่อสร้างถนน ลง หินคลุก ยาว 350 ม.	ประชาชนมี เส้นทางในการ สัญจรไปมาสะดวก	อบต.โชกเหนือ กองช่าง
2	โครงการจัดทำถังน้ำดื่ม หมู่ที่ 8	เพื่อให้ประชาชนมี น้ำในการอุปโภค - บริโภค	ตามแบบที่ อบต. กำหนด	100,000					จัดทำถังน้ำดื่ม	ประชาชนมีน้ำใน การอุปโภค - บริโภค	อบต.โชกเหนือ กองช่าง
3	โครงการก่อสร้างถนน คสล.ขยาย ข้างละ 50 ซม. ถนนทางเข้าทิศ ตะวันตก หมู่ที่ 8	เพื่อให้การสัญจรไป มาสะดวก	กว้าง 50 ซม. ยาว 540 ม.หนา 0.15 ม.	200,000	200,000	200,000	200,000	ขยายถนน คสล. ข้างละ 50 ซม.	ประชาชนมี เส้นทางในการ สัญจรไปมาสะดวก	ประชาชนมี เส้นทางในการ สัญจรไปมาสะดวก	อบต.โชกเหนือ กองช่าง
4	โครงการขยายหนองน้ำกระสัง หมู่ที่ 8	เพื่อให้ประชาชนมี น้ำในการอุปโภค - บริโภค	ตามแบบที่ อบต. กำหนด	500,000	500,000	500,000	500,000	ขยายหนองน้ำ กระสัง	ประชาชนมีน้ำใน การอุปโภค - บริโภค	ประชาชนมีน้ำใน การอุปโภค - บริโภค	อบต.โชกเหนือ กองช่าง

รายละเอียดโครงการพัฒนา  
แผนพัฒนาท้องถิ่น (พ.ศ.2561 - 2565)

องค์การบริหารส่วนตำบลโชกเหนือ

- ก. ยุทธศาสตร์จังหวัดที่ 2 ด้านการพัฒนาความสามารถในการแข่งขันทางเศรษฐกิจ การค้า การลงทุน และการท่องเที่ยว
- ข. ยุทธศาสตร์การพัฒนาขององค์กรปกครองส่วนท้องถิ่นในเขตจังหวัด จุดมุ่งหมายที่ 2.4 การพัฒนาระบบโครงสร้างพื้นฐานอำนวยความสะดวก
1. ยุทธศาสตร์ ด้านโครงสร้างพื้นฐาน

1.1 แผนงาน อุตสาหกรรมและการโยธา

ที่	โครงการ	วัตถุประสงค์	เป้าหมาย (ผลผลิตของ โครงการ)	งบประมาณ					ตัวชี้วัด (KPI)	ผลที่คาดว่าจะ ได้รับ	หน่วยงาน รับผิดชอบหลัก
				2561 (บาท)	2562 (บาท)	2563 (บาท)	2564 (บาท)	2565 (บาท)			
5	โครงการก่อสร้างระบบน้ำพร้อม ฝาบิตรอบหมู่บ้าน หมู่ที่ 8	เพื่อป้องกันเกิดการเกิด น้ำท่วมขังและช่วย ในการระบายน้ำ	0.5 x 0.6x 400 เมตร	300,000	300,000	300,000	300,000	300,000	วางท่อระบายน้ำ	น้ำสามารถไหล ผ่านได้สะดวกน้ำ ไม่ท่วมขัง	อบต.โชกเหนือ กองช่าง
6	โครงการก่อสร้างถนน คลส. ถนน ทางเข้าที่ตัดวันออก หมู่ที่ 8	เพื่อให้การสัญจรไป มาสะดวก	กว้าง 5 ม. ยาว 200 ม.หนา 0.15 ม.	100,000	200,000	200,000			ขยายถนน คลส. ข้างละ 50 ซม.	ประชาชนมี เส้นทางในการ สัญจรไปมาสะดวก	อบต.โชกเหนือ กองช่าง
7	โครงการก่อสร้างถนนดินสาย สนน้อย - นานายคลอน หมู่ที่ 8	เพื่อให้การสัญจรไป มาสะดวก	กว้าง 5 ม. ยาว 1,400 ม. หนา 0.10 ม.	150,000	200,000	200,000			ก่อสร้างถนน ลง หินคลุก ยาว 1,400 ม.	ประชาชนมี เส้นทางในการ สัญจรไปมาสะดวก	อบต.โชกเหนือ กองช่าง
8	โครงการขุดคลองส่งน้ำจากบ้านนาย สมชาย ชันเขต - คลองหัวถึกระสัง หมู่ที่ 8	เพื่อให้ประชาชนมี น้ำในการทำ การเกษตร	6 x 1500 ม.	100,000				100,000	ขุดคลองส่งน้ำ	ประชาชนมีน้ำใน การทำเกษตร	อบต.โชกเหนือ กองช่าง
9	โครงการขุดเจาะบ่อบาดาลเพื่อ การเกษตร หมู่ที่ 8	เพื่อให้ประชาชนมี น้ำในการทำ การเกษตร	ตามแบบที่ อบต. กำหนด	100,000		200,000			ขุดเจาะบ่อ บาดาล	ประชาชนมีน้ำใน การทำเกษตร	อบต.โชกเหนือ กองช่าง



## แผนพัฒนาท้องถิ่น (พ.ศ.2561 – 2565)

## องค์การบริหารส่วนตำบลโขกเหนือ

- ก. ยุทธศาสตร์จังหวัดที่ 2 ด้านการพัฒนาความสามารณ์ในการแข่งขันทางเศรษฐกิจ การค้า การลงทุน และการท่องเที่ยว
- ข. ยุทธศาสตร์การพัฒนาขององค์ปกครองส่วนท้องถิ่นในเขตจังหวัด จุฬุมงหมายที่ 2.4 การพัฒนาระบบโครงสร้างพื้นฐานสิ่งอำนวยความสะดวก
1. ยุทธศาสตร์ ด้านโครงสร้างพื้นฐาน

## 1.1 แผนงาน อุตสาหกรรมและการโยธา

ที่	โครงการ	วัตถุประสงค์	เป้าหมาย (ผลผลิตของ โครงการ)	งบประมาณ					ตัวชี้วัด (KPI)	ผลที่คาดว่าจะ ได้รับ	หน่วยงาน รับผิดชอบหลัก
				2561 (บาท)	2562 (บาท)	2563 (บาท)	2564 (บาท)	2565 (บาท)			
11	โครงการอุดหนุนการไฟฟ้าเพื่อติดตั้งสายพาดดับ แยกบ้านนางเพลิงสุทธิเกษม - บ้านนายบริน จันทเขต หมู่ที่ 8	เพื่อให้ประชาชนมีไฟฟ้าแสงสว่างใช้	จำนวน 3 จุด	100,000					ติดตั้งสายพาดดับ	ประชาชนมีไฟฟ้าแสงสว่างใช้	อบต.โขกเหนือ กองช่าง
12	โครงการก่อสร้างถนน คสล. สายกระสัง - โขกเหนือ หมู่ที่ 8	เพื่อให้การสัญจรไปมาสะดวก	กว้าง 5 ม. ยาว 2000 ม.หนา 0.15 ม.	300,000			300,000		ก่อสร้างถนน คสล. ยาว 2,000 ม.	ประชาชนมีเส้นทางในการสัญจรไปมาสะดวก	อบต.โขกเหนือ กองช่าง
13	โครงการทำขุมประตุมุมบ้าน ทางทิศตะวันออกหมู่บ้าน หมู่ที่ 8	เพื่อให้ทราบอาณาเขตหมู่บ้าน	ตามแบบที่ อบต. กำหนด	100,000			100,000		ขุมประตุมุมบ้าน	ประชาชนทราบอาณาเขตที่ชัดเจน	อบต.โขกเหนือ กองช่าง
14	โครงการติดตั้งท่อกระจายน้ำประจําหมู่บ้าน หมู่ที่ 8	เพื่อใช้ในการประชาสัมพันธ์ข่าวสารให้ประชาชนได้รับทราบ	ตามแบบที่ กำหนด	150,000					ติดตั้งท่อกระจายน้ำ	ประชาชนได้รับรู้ข้อมูลข่าวสารได้ทันทั่วทั้ง	อบต.โขกเหนือ กองช่าง

## รายละเอียดโครงการพัฒนา

แผนพัฒนาท้องถิ่น (พ.ศ.2561 - 2565)

## องค์การบริหารส่วนตำบลโชคเหนือ

- ก. ยุทธศาสตร์จังหวัดที่ 2 ด้านการพัฒนาความสามารถในการแข่งขันทางเศรษฐกิจ การค้า การลงทุน และการท่องเที่ยว
- ข. ยุทธศาสตร์การพัฒนาขององค์กรปกครองส่วนท้องถิ่นในเขตจังหวัด จุดมุ่งหมายที่ 2.4 การพัฒนาระบบโครงสร้างพื้นฐานถึงอำนวยความสะดวก
1. ยุทธศาสตร์ ด้านโครงสร้างพื้นฐาน

## 1.1 แผนงาน อุทกศาสตร์และการโยธา

ที่	โครงการ	วัตถุประสงค์	เป้าหมาย (ผลผลิตของโครงการ)	งบประมาณ					ตัวชี้วัด (KPI)	ผลที่คาดว่าจะได้รับ	หน่วยงานรับผิดชอบหลัก		
				2561 (บาท)	2562 (บาท)	2563 (บาท)	2564 (บาท)	2565 (บาท)					
15	โครงการซ่อมแซมถนนคอนกรีตทางเข้าหมู่บ้าน ทางทิศตะวันตก หมู่ที่ 8	เพื่อให้ประชาชนมีเส้นทางในการสัญจรไปมาสะดวก	กว้าง 5 เมตร ยาว 500 เมตร			500,000	500,000	500,000	500,000	500,000	ซ่อมแซมถนนคอนกรีต	ประชาชนมีเส้นทางในการสัญจรไปมาสะดวก	อบต.โชคเหนือ กองช่าง
16	โครงการติดตั้งกล่องวงจรบิโตรอบหมู่บ้าน หมู่ที่ 8	เพื่อความปลอดภัยในชีวิตและทรัพย์สินของประชาชน	จำนวน 6 จุด				500,000	500,000			ติดตั้งกล่องวงจรบิโตร	ประชาชนมีความปลอดภัยในชีวิตและทรัพย์สินของประชาชน	อบต.โชคเหนือ กองช่าง
17	โครงการการก่อสร้างรางระบายน้ำ คล.พร้อมฝาปิดจากหนองน้ำไปทางทิศใต้หมู่บ้าน หมู่ที่ 8	เพื่อให้การระบายน้ำในหมู่บ้านดีขึ้น	กว้าง 0.60 ม. ยาว 300 ม.					300,000	300,000		รางระบายน้ำ	มีการระบายน้ำที่คังน้ำไหลได้สะดวกขึ้น	อบต.โชคเหนือ กองช่าง

## รายละเอียดโครงการพัฒนา

แผนพัฒนาท้องถิ่น (พ.ศ.2561 – 2565)

## องค์การบริหารส่วนตำบลโชคเหนือ

ก. ยุทธศาสตร์จังหวัดที่ 2 ด้านการพัฒนาความสามารถในการแข่งขันทางเศรษฐกิจ การค้า การลงทุน และการท่องเที่ยว

ข. ยุทธศาสตร์การพัฒนาขององค์กรปกครองส่วนท้องถิ่นในเขตจังหวัด จุฬารัตนพัฒนาระบบโครงสร้างพื้นฐานด้านความสะอาด

## 1. ยุทธศาสตร์ ด้านโครงสร้างพื้นฐาน

## 1.1 แผนงาน อุตสาหกรรมและการโยธา

ที่	โครงการ	วัตถุประสงค์	เป้าหมาย (ผลผลิตของ โครงการ)	งบประมาณ					ตัวชี้วัด (KPI)	ผลที่คาดว่าจะ ได้รับ	หน่วยงาน รับผิดชอบ หลัก	
				2561 (บาท)	2562 (บาท)	2563 (บาท)	2564 (บาท)	2565 (บาท)				
18	โครงการก่อสร้างรางระบาย น้ำ คล.พร้อมฝาปิดจากหนอง น้ำไปทางทิศตะวันตกหมู่บ้าน หมู่ที่ 8	เพื่อให้การระบาย น้ำในหมู่บ้านดี ขึ้น	กว้าง 0.60 ม. ยาว 300 ม.				300,000	300,000	300,000	ร่างรายงานน้ำ	มีการระบายน้ำที่ ดีไม่ไหลได้ สะดวกขึ้น	อบต.โชคเหนือ กองช่าง
19	โครงการจัดทำของฉีดโค - กระบือ หมู่ที่ 8	เพื่อใช้ในการฉีด โค-กระบือ	ตามแบบที่ กำหนด					100,000	100,000	ของฉีดโค กระบือ	มีสถานที่ในการ ฉีดโค-กระบือ	อบต.โชคเหนือ กองช่าง
20	โครงการขยายถนนคอนกรีตเสริมเหล็ก สายบ้านกระสัง หมู่ 8 บ้านกระสัง	เพื่อให้การสัญจรไป มาสะดวก	ขนาดกว้าง 0.50 เมตร ยาว ข้างละ 108.00 เมตร ทน 0.15 เมตร หรือพื้นที่ คอนกรีตไม่น้อยกว่า 108 ตร.ม. ป้ายประชาสัมพันธ์ โครงการจำนวน 1 บ้าย (รายละเอียดอื่นตามรูปแบบ ที่ อบต.โชคเหนือ กำหนด)							ถนนคอนกรีต	ประชาชนมี เส้นทางในการ สัญจรไปมาสะดวก	อบต.โชคเหนือ กองช่าง

รายละเอียดโครงการพัฒนา

แผนพัฒนาท้องถิ่น (พ.ศ.2561 - 2565)

องค์การบริหารส่วนตำบลโชคเหนือ

- ก. ยุทธศาสตร์จังหวัดที่ 2 ด้านการพัฒนาความสามารถในการแข่งขันทางเศรษฐกิจ การค้า การลงทุน และการท่องเที่ยว
- ข. ยุทธศาสตร์การพัฒนาขององค์การบริหารส่วนท้องถิ่นในเขตจังหวัด จุดมุ่งหมายที่ 2.4 การพัฒนาระบบโครงสร้างพื้นฐานสิ่งอำนวยความสะดวก
- 1. ยุทธศาสตร์ ด้านโครงสร้างพื้นฐาน

1.1 แผนงาน อุตสาหกรรมและการโยธา

ที่	โครงการ	วัตถุประสงค์	เป้าหมาย (ผลผลิตของโครงการ)	งบประมาณ					ตัวชี้วัด (KPI)	ผลที่คาดว่าจะได้รับ	หน่วยงานรับผิดชอบหลัก
				2561 (บาท)	2562 (บาท)	2563 (บาท)	2564 (บาท)	2565 (บาท)			
21	โครงการลงทุนอุดหนุนงบเงินมา - โชกเหนือ - ห้วยกระสัง หมู่ 8 บ้านกระสัง	เพื่อให้การสัญจรไปมาสะดวก	ขนาดกว้าง 3 เมตร ยาว 1,121.00 เมตร พื้นเฉลี่ย 0.10 เมตร หรือมีปริมาณหินคลุกไม่น้อยกว่า 336.3 ลูกบาศก์เมตร กรณีปรับแต่งผิวจราจรให้เรียบร้อย บ้าย ประชาสัมพันธ์โครงการ จำนวน 1 ปีขย (รายละเอียดอื่นตามรูปแบบที่ อบต.โชคเหนือ กำหนด)	262,500					ถนนหินคลุก	ประชาชนมีเส้นทางในการสัญจรไปมาสะดวก	อบต.โชคเหนือ กองช่าง
รวม	21 โครงการ	-	-	1,300,000	1,250,000	2,950,000	3,300,000	2,200,000	-	-	-

# หมู่ที่ ๑ บ้านโคกสะอาด

รายละเอียดโครงการพัฒนา  
แผนพัฒนาท้องถิ่น (พ.ศ.2561 - 2565)

องค์การบริหารส่วนตำบลโชกเหนือ

- ก. ยุทธศาสตร์จังหวัดที่ 2 ด้านการพัฒนาความสามารถในการแข่งขันทางเศรษฐกิจ การค้า การลงทุน และการท่องเที่ยว
- ข. ยุทธศาสตร์การพัฒนาขององค์กรปกครองส่วนท้องถิ่นในเขตจังหวัด จุดมุ่งหมายที่ 2.4 การพัฒนาระบบโครงสร้างพื้นฐานถึงอำนวยความสะดวก
- 1. ยุทธศาสตร์ ด้านโครงสร้างพื้นฐาน

1.1 แผนงาน อุตสาหกรรมและการโยธา

ที่	โครงการ	วัตถุประสงค์	เป้าหมาย (ผลผลิตของ โครงการ)	งบประมาณ					ตัวชี้วัด (KPI)	ผลที่คาดว่าจะ ได้รับ	หน่วยงาน รับผิดชอบหลัก
				2561 (บาท)	2562 (บาท)	2563 (บาท)	2564 (บาท)	2565 (บาท)			
1	โครงการก่อสร้างถนน คล. ภายในหมู่บ้าน (คู่มือท้องถิ่น) หมู่ที่ 9	เพื่อให้การสัญจรไปมาสะดวก	กว้าง 5 ม. ยาว 200 ม. ทน 0.15 ม.	500,000		500,000	500,000	500,000	ก่อสร้างถนน คล. ยาว 200 ม.	ประชาชนมีเส้นทางในการสัญจรไปมาสะดวก	อบต. โชกเหนือ กองช่าง
2	โครงการก่อสร้างถนนดินลูกรัง บ้านนายประกาย - นายกมล หมู่ที่ 9	เพื่อให้การสัญจรไปมาสะดวก	กว้าง 5 ม. ยาว 800 ม. ทน 0.50 ม.	100,000		100,000	100,000	100,000	ก่อสร้างถนนดิน ยาว 800 ม.	ประชาชนมีเส้นทางในการสัญจรไปมาสะดวก	อบต. โชกเหนือ กองช่าง
3	โครงการก่อสร้างถนน คล. ซอยบ้านนายสันติ นิลแก้ว หมู่ที่ 9	เพื่อให้การสัญจรไปมาสะดวก	กว้าง 5 ม. ยาว 800 ม. ทน 0.15 ม.	150,000			900,000	900,000	ก่อสร้างถนน คล. ยาว 800 ม.	ประชาชนมีเส้นทางในการสัญจรไปมาสะดวก	อบต. โชกเหนือ กองช่าง
4	โครงการก่อสร้างถนน คล. สายทางเข้าบ้านเจียงอะ - คู่มือท้องถิ่น หมู่ที่ 9	เพื่อให้การสัญจรไปมาสะดวก	กว้าง 5 ม. ยาว 1, 200 ม. ทน 0.15 ม.	200,000		200,000	200,000		ก่อสร้างถนน คล. ยาว 1,200 ม.	ประชาชนมีเส้นทางในการสัญจรไปมาสะดวก	อบต. โชกเหนือ กองช่าง
5	โครงการติดตั้งระบบไฟฟ้าพลังงานแสงอาทิตย์โซลาร์เซลล์บ้านโคกสะอาด (ทุกคุ้ม) หมู่ที่ 9	เพื่อให้ประชาชนมีไฟฟ้าแสงสว่างใช้	จำนวน 14 จุด	100,000			300,000	300,000	ติดตั้งระบบไฟฟ้าพลังงานแสงอาทิตย์ (โซลาร์เซลล์)	ประชาชนมีไฟฟ้าแสงสว่างใช้	อบต. โชกเหนือ กองช่าง

รายละเอียดโครงการพัฒนา  
แผนพัฒนาท้องถิ่น (พ.ศ.2561 - 2565)

องค์การบริหารส่วนตำบลโขกเหนือ

- ก. ยุทธศาสตร์จังหวัดที่ 2 ด้านการพัฒนาความสามารถในการแข่งขันทางเศรษฐกิจ การค้า การลงทุน และการท่องเที่ยว
- ข. ยุทธศาสตร์การพัฒนาขององค์กรปกครองส่วนท้องถิ่นในเขตจังหวัด จุดมุ่งหมายที่ 2.4 การพัฒนาระบบโครงสร้างพื้นฐานสิ่งอำนวยความสะดวก
1. ยุทธศาสตร์ ด้านโครงสร้างพื้นฐาน

1.1 แผนงาน อุตสาหกรรมและการโยธา

ที่	โครงการ	วัตถุประสงค์	เป้าหมาย (ผลผลิตของ โครงการ)	งบประมาณ					ตัวชี้วัด (KPI)	ผลที่คาดว่าจะ ได้รับ	หน่วยงาน รับผิดชอบหลัก
				2561 (บาท)	2562 (บาท)	2563 (บาท)	2564 (บาท)	2565 (บาท)			
6	โครงการก่อสร้างถนน คสล. สายบ้าน นางแดง อูสูง หมู่ที่ 9	เพื่อให้การสัญจรไป มาสะดวก	กว้าง 5 ม. ยาว 400 ม.หนา 0.15 ม.	150,000		150,000		150,000	ก่อสร้างถนน คสล. ยาว 400 ม.	ประชาชนมี เส้นทางในการ สัญจรไปมาสะดวก	อบต.โขกเหนือ กองช่าง
7	โครงการก่อสร้างถนนหินคลุกจาก บ้านนายแกกลาง กระบวมาม - ฝ่าย น้ำต้นหัวยก้าโพก หมู่ที่ 9	เพื่อให้การสัญจรไป มาสะดวก	กว้าง 6 ม. ยาว 350 ม.หนา 0.10 ม.	100,000		100,000		100,000	ก่อสร้างถนน ลง หินคลุก ยาว 350 ม.	ประชาชนมี เส้นทางในการ สัญจรไปมาสะดวก	อบต.โขกเหนือ กองช่าง
8	โครงการก่อสร้างถนน คสล. สายบ้าน นายถวิล บุตรสาตี หมู่ที่ 9	เพื่อให้การสัญจรไป มาสะดวก	กว้าง 4 ม. ยาว 300 ม.หนา 0.15 ม.	120,000		120,000		300,000	ก่อสร้างถนน คสล. ยาว 300 ม.	ประชาชนมี เส้นทางในการ สัญจรไปมาสะดวก	อบต.โขกเหนือ กองช่าง
9	โครงการก่อสร้างถนนแอมบประสงค์ (ลานตากข้าว) หมู่ที่ 9	เพื่อให้ประชาชนได้ ใช้ประโยชน์ร่วมกัน	ตามแบบที่ อบต. กำหนด	200,000		200,000		200,000	ก่อสร้างถนน แอมบประสงค์	ประชาชนได้ใช้ ประโยชน์ร่วมกัน	อบต.โขกเหนือ กองช่าง
10	โครงการก่อสร้างถนนหินคลุกสาย บ้านนายสุชาติ จารัตน์ หมู่ที่ 9	เพื่อให้การสัญจรไป มาสะดวก	กว้าง 4 ม. ยาว 200 ม.หนา 0.10 ม.	100,000		100,000		100,000	ก่อสร้างถนน ลง หินคลุก ยาว 200 ม.	ประชาชนมี เส้นทางในการ สัญจรไปมาสะดวก	อบต.โขกเหนือ กองช่าง
11	โครงการก่อสร้างถนนหินคลุกกุ่ม โคกอังกูย - บ้านสะแก หมู่ที่ 9	เพื่อให้การสัญจรไป มาสะดวก	กว้าง 4 ม. ยาว 1,000 ม.หนา 0.10 ม.			100,000		100,000	ก่อสร้างถนน ลง หินคลุก ยาว 1,000 ม.	ประชาชนมี เส้นทางในการ สัญจรไปมาสะดวก	อบต.โขกเหนือ กองช่าง

## แผนพัฒนาท้องถิ่น (พ.ศ.2561 – 2565)

## องค์การบริหารส่วนตำบลโชคเหนือ

- ก. ยุทธศาสตร์จังหวัดที่ 2 ด้านการพัฒนาความสามารรถในการแข่งขันทางเศรษฐกิจ การค้า การลงทุน และการท่องเที่ยว
- ข. ยุทธศาสตร์การพัฒนาขององค์กรปกครองส่วนท้องถิ่นในเขตจังหวัด จุดมุ่งหมายที่ 2.4 การพัฒนาระบบโครงสร้างพื้นฐานสิ่งอำนวยความสะดวก
1. ยุทธศาสตร์ ด้านโครงสร้างพื้นฐาน

## 1.1 แผนงาน อุตสาหกรรมและการโยธา

ที่	โครงการ	วัตถุประสงค์	เป้าหมาย (ผลผลิตของ โครงการ)	งบประมาณ					ตัวชี้วัด (KPI)	ผลที่คาดว่าจะ ได้รับ	หน่วยงาน รับผิดชอบหลัก
				2561 (บาท)	2562 (บาท)	2563 (บาท)	2564 (บาท)	2565 (บาท)			
12	โครงการขยายเขตไฟฟ้าสายบ้านนาย ปรีชา - บ้านนายพลอน พรหมทอง หมู่ที่ 9	เพื่อให้ประชาชนมี ไฟฟ้าแสงสว่างใช้	จำนวน 10 ต้น		100,000	100,000	100,000		ขยายเขตไฟฟ้า 10 ต้น	ประชาชนมีไฟฟ้า แสงสว่างใช้	อบต.โชคเหนือ กองช่าง
13	โครงการก่อสร้างถนนถนนหินคลุกสาย สายนางนงสุวี - คันหัวกระสัง หมู่ที่ 9	เพื่อให้การสัญจรไป มาสะดวก	กว้าง 5 ม. ยาว 1000 ม.หนา 0.10 ม.		150,000	150,000			ก่อสร้างถนน หินคลุก ยาว 1000 ม.	ประชาชนมี เส้นทางในการ สัญจรไปมาสะดวก	อบต.โชคเหนือ กองช่างเหนือ
14	โครงการก่อสร้างถนน คสล. ซอย กองศรี หมู่ที่ 9	เพื่อให้การสัญจรไป มาสะดวก	กว้าง 5 ม. ยาว 300 ม.หนา 0.15 ม.			350,000	350,000		ก่อสร้างถนน คสล. ยาว 300 ม.	ประชาชนมี เส้นทางในการ สัญจรไปมาสะดวก	อบต.โชคเหนือ กองช่าง
15	โครงการติดตั้งหอกระจายข่าว คุ่ม ห้วยก้าโพก หมู่ที่ 9	เพื่อใช้ในการ ประชาสัมพันธ์ ข้อมูลข่าวสารให้ ประชาชนทราบ	ตามแบบที่ อบต.			100,000			ติดตั้งหอกระจาย ข่าว	ประชาชนได้รับ ข้อมูลข่าวสาร อย่างทันทั่วถึง	อบต.โชคเหนือ กองช่าง
16	โครงการอุดหนุนน้ำสาธารณสุขตำบล นายอ หมู่ที่ 9	เพื่อให้ประชาชนมี น้ำในการอุปโภค - บริโภค	ตามแบบที่ อบต. กำหนด				500,000	500,000	อุดหนุนน้ำ สาธารณะ	ประชาชนมีน้ำใน การอุปโภค - บริโภค	อบต.โชคเหนือ กองช่าง
17	โครงการก่อสร้างถนน คสล. ซอย นายแลน หมู่ที่ 9	เพื่อให้การสัญจรไป มาสะดวก	กว้าง 3 ม. ยาว 400 ม.หนา 0.15 ม.			300,000	300,000		ก่อสร้างถนน คสล. ยาว 400 ม.	ประชาชนมี เส้นทางในการ สัญจรไปมาสะดวก	อบต.โชคเหนือ กองช่าง



รายละเอียดโครงการพัฒนา  
แผนพัฒนาท้องถิ่น (พ.ศ.2561 - 2565)

องค์การบริหารส่วนตำบลโชคเหนือ

- ก. ยุทธศาสตร์จังหวัดที่ 2 ด้านการพัฒนาความสามารถในการแข่งขันทางเศรษฐกิจ การค้า การลงทุน และการท่องเที่ยว
- ข. ยุทธศาสตร์การพัฒนาขององค์กรปกครองส่วนท้องถิ่นในเขตจังหวัด จุดมุ่งหมายที่ 2.4 การพัฒนาระบบโครงสร้างพื้นฐานถึงอำนวยความสะดวก
- 1. ยุทธศาสตร์ ด้านโครงสร้างพื้นฐาน

1.1 แผนงาน อุสาหกรรมและการโยธา

ที่	โครงการ	วัตถุประสงค์	เป้าหมาย (ผลผลิตของ โครงการ)	งบประมาณ					ตัวชี้วัด (KPI)	ผลที่คาดว่าจะ ได้รับ	หน่วยงาน รับผิดชอบ หลัก
				2561 (บาท)	2562 (บาท)	2563 (บาท)	2564 (บาท)	2565 (บาท)			
18	โครงการวางท่อระบายน้ำเพื่อแก้ไข ปัญหาน้ำท่วมขังในคูฝน (คุ้มโคก อังก้อย) หมู่ที่ 9	เพื่อช่วยในการ ระบายน้ำ และ ป้องกันการเกิดน้ำ ท่วม	ขนาด 0.40 ม. จำนวน 2 จุด ๆ ละ 7 ท่อน รวม 14 ท่อน	8,500					วางท่อระบายน้ำ น้ำสามารถระบาย ได้รวดเร็ว น้ำไม่ ท่วมขัง	กองช่าง	
19	โครงการก่อสร้างถนนคอนกรีตเสริม เหล็กคุ้มโคกอังก้อย หมู่ 9 บ้านโคก สะอาด	เพื่อให้การสัญจรไป มาสะดวก	ขนาดกว้าง 5 เมตร 35 เมตร หน้า 0.15 เมตร หรือ มีพื้นที่ไม่น้อยกว่า 175.00 ตารางเมตร พร้อมไหล่ทาง หินคลุกกว้างข้างละ 0.50 เมตร (รายละเอียดอื่นๆตาม รูปแบบที่ อบต.โชคเหนือ กำหนด)	100,000					ถนนคอนกรีต	อบต.โชคเหนือ กองช่าง	
20	โครงการก่อสร้างถนนดินสายนาย ประภาย - นานายกมล หมู่ 9 บ้าน โคกสะอาด	เพื่อให้การสัญจรไป มาสะดวก	ช่วงที่ 1 (ขนาด) ขนาดกว้าง 5.00 เมตร ยาว 120.00 เมตร สูงเฉลี่ย 0.80 เมตร ช่วงที่ 2 (จุดข้ง) ขนาดกว้าง 5 เมตร ยาว 656.00 เมตร สูงเฉลี่ย 1.00 เมตร หรือวางท่อระบาย น้ำ คล.ขนาด 0.60 เมตร จำนวน 5 ชุด ๆ ละ 7 ท่อน รวม 35 ท่อน พร้อมขนานว รอยต่อให้เรียบร้อย กระทบรับ ผิวจราจรให้เรียบร้อย ข้าง ปะชาชนคันดินโครงการจำนวน 1 ป้าย (รายละเอียดอื่นๆตาม รูปแบบที่ อบต.โชคเหนือ กำหนด)	148,000					ถนนดิน ประชาชนมี เส้นทางในการ สัญจรไปมาสะดวก	อบต.โชคเหนือ กองช่าง	

## รายละเอียดโครงการพัฒนา

แผนพัฒนาท้องถิ่น (พ.ศ.2561 - 2565)

องค์การบริหารส่วนตำบลโคกเหนือ

- ก. ยุทธศาสตร์จังหวัดที่ 2 ด้านการพัฒนาความสามารถในการแข่งขันทางเศรษฐกิจ การค้า การลงทุน และการท่องเที่ยว
- ข. ยุทธศาสตร์การพัฒนาขององค์กรปกครองส่วนท้องถิ่นในเขตจังหวัด จุดมุ่งหมายที่ 2.4 การพัฒนาระบบโครงสร้างพื้นฐานถึงอำนวยความสะดวก
1. ยุทธศาสตร์ ด้านโครงสร้างพื้นฐาน

## 1.1 แผนงาน อุตสาหกรรมและการโยธา

ที่	โครงการ	วัตถุประสงค์	เป้าหมาย (ผลผลิตของโครงการ)	งบประมาณ					ตัวชี้วัด (KPI)	ผลที่คาดว่าจะได้รับ	หน่วยงานรับผิดชอบ	
				2561 (บาท)	2562 (บาท)	2563 (บาท)	2564 (บาท)	2565 (บาท)				
21	โครงการก่อสร้างถนน คลส. สาย บ้านนายถวิล บุตรสาส์ หมู่ที่ 9	เพื่อให้การสัญจรไปมาสะดวก	ขนาดกว้าง 4 เมตร ยาว 300 เมตร ทน 0.15 เมตร		200,000					ก่อสร้าง คลส. ยาว 300 เมตร	ประชาชนมีเส้นทางในการสัญจรไปมาสะดวก	อบต.โคกเหนือ กองช่าง
22	โครงการก่อสร้างระบบสูบน้ำพลังงานแสงอาทิตย์ หมู่ที่ 9	เพื่อใช้ในการทำการเกษตร	จำนวน 1 ระบบ				500,000	500,000		ระบบสูบน้ำพลังงานแสงอาทิตย์	ประชาชนมีน้ำในการทำการเกษตร	อบต.โคกเหนือ กองช่าง
23	โครงการขุดบ่อน้ำใต้ดินระบบปิด จุดบ้านนายพร จันทร์เขียว และจุดบ้านนายสุริยา อู่ราษ หมู่ที่ 9	เพื่อช่วยในการระบายน้ำให้ดีขึ้น	จำนวน 2 จุด		100,000	100,000	100,000	100,000		ระบบธนาคารน้ำใต้ดิน 2 จุด	เพื่อให้การระบายน้ำบริเวณดังกล่าวดีขึ้น	อบต.โคกเหนือ กองช่าง
รวม	23 โครงการ	-	-	1,456,500	820,000	2,000,000	4,950,000	4,150,000	-	-	-	-

# โครงการในภาพรวม

รายละเอียดโครงการพัฒนา  
แผนพัฒนาท้องถิ่น (พ.ศ.2561 - 2565)

- องค์การบริหารส่วนตำบลโชคเหนือ
- ก. ยุทธศาสตร์จังหวัดที่ 2 ด้านการพัฒนาความสามารถในการแข่งขันทางเศรษฐกิจ การค้า การลงทุน และการท่องเที่ยว
- ข. ยุทธศาสตร์การพัฒนาขององค์กรปกครองส่วนท้องถิ่นในเขตจังหวัด จุฬาลงกรณ์ราชบุรี 2.4 การพัฒนาระบบโครงสร้างพื้นฐานถึงความสะดวก
1. ยุทธศาสตร์ ด้านโครงสร้างพื้นฐาน

1.1 แผนงาน อุตสาหกรรมและการโยธา

ที่	โครงการ	วัตถุประสงค์	เป้าหมาย (ผลผลิตของโครงการ)	งบประมาณ					ตัวชี้วัด (KPI)	ผลที่คาดว่าจะได้รับ	หน่วยงานรับผิดชอบหลัก
				2561 (บาท)	2562 (บาท)	2563 (บาท)	2564 (บาท)	2565 (บาท)			
1	โครงการปรับปรุงถนนพร้อมลงหินคลุกทั้งตำบลโชคเหนือ	เพื่อให้การสัญจรไปมาสะดวก	ทั้งตำบล	200,000	200,000	500,000	500,000	500,000	การปรับปรุงถนนลงหินคลุก ม.	ประชาชนมีเส้นทางในการสัญจรไปมาสะดวก	อบต.โชคเหนือ กองช่าง
2	โครงการอุดหนุนการไฟฟ้าเพื่อติดตั้งสายพาดดับทั้งตำบลโชคเหนือ	เพื่อให้ประชาชนมีไฟฟ้าแสงสว่างใช้	ทั้งตำบล	200,000	200,000	300,000	300,000	300,000	ติดตั้งสายพาดดับ	ประชาชนมีไฟฟ้าแสงสว่าง	อบต.โชคเหนือ กองช่าง
3	โครงการก่อสร้างห้องเก็บพัสดุสำนักงาน	เพื่อใช้ในการเก็บพัสดุสำนักงาน	ห้องเก็บพัสดุสำนักงาน อบต.	300,000	300,000	300,000	300,000	300,000	ดำเนินการทำห้องเก็บพัสดุ	อบต.มีที่ในการจัดเก็บพัสดุให้เป็นระเบียบ	อบต.โชคเหนือ กองช่าง
4	โครงการก่อสร้างอาคารพิพิธภัณฑสถานชุมชน	เพื่อเป็นศูนย์เรียนรู้ให้กับเด็กและเยาวชน และรวบรวมสิ่งของเครื่องใช้ต่างๆ ในอดีตและปัจจุบัน	ดำเนินการก่อสร้างอาคารจำนวน 1 หลัง	5,000,000	5,000,000	5,000,000	5,000,000	5,000,000	ดำเนินการก่อสร้างอาคารพิพิธภัณฑสถาน	เด็กและเยาวชนมีศูนย์การเรียนรู้เกี่ยวกับพิพิธภัณฑสถานชุมชน	อบต.โชคเหนือ กองช่าง
5	โครงการอาคารอเนกประสงค์ประจำอบต.	เพื่อใช้เป็นสถานที่ใช้ประโยชน์ร่วมกัน	อาคารอเนกประสงค์	1,500,000	1,500,000	1,500,000	1,500,000	1,500,000	อาคารอเนกประสงค์	ประชาชนสามารถใช้ประโยชน์ร่วมกัน	อบต.โชคเหนือ กองช่าง

รายละเอียดโครงการพัฒนา  
แผนพัฒนาท้องถิ่น (พ.ศ.2561 - 2565)

องค์การบริหารส่วนตำบลโชกเหนือ

- ก. ยุทธศาสตร์จังหวัดที่ 2 ด้านการพัฒนาความสามารถในการแข่งขันทางเศรษฐกิจ การค้า การลงทุน และการท่องเที่ยว
- ข. ยุทธศาสตร์การพัฒนาขององค์กรปกครองส่วนท้องถิ่นในเขตจังหวัด จุดมุ่งหมายที่ 2.4 การพัฒนาระบบโครงสร้างพื้นฐานถึงความสะดวก
- 1. ยุทธศาสตร์ ด้านโครงสร้างพื้นฐาน

1.1 แผนงาน อุตสาหกรรมและการโยธา

ที่	โครงการ	วัตถุประสงค์	เป้าหมาย (ผลผลิตของโครงการ)	งบประมาณ					ตัวชี้วัด (KPI)	ผลที่คาดว่าจะได้รับ	หน่วยงานรับผิดชอบหลัก
				2561 (บาท)	2562 (บาท)	2563 (บาท)	2564 (บาท)	2565 (บาท)			
6	โครงการก่อสร้างสำนักงาน อบต.	เพื่อจะได้มีสถานที่ในการปฏิบัติงานที่มั่นคงปลอดภัย	อาคารสำนักงาน 2 ชั้น	2,500,000	8,500,000	8,500,000	8,500,000	8,500,000	อาคารสำนักงาน 1 หลัง	มีสถานที่ในการรองรับการให้บริการและปฏิบัติงาน	อบต.โชกเหนือ กองช่าง
7	โครงการซ่อมแซมอาคารสำนักงาน อบต.	เพื่อความมั่นคงแข็งแรงของอาคารสำนักงาน	ซ่อมแซมอาคารสำนักงาน			300,000	300,000	300,000	อาคารสำนักงาน	มีสถานที่ในการรองรับการให้บริการและปฏิบัติงาน	อบต.โชกเหนือ กองช่าง
8	ซ่อมแซมศาลาที่พักิริมสระน้ำ	-เพื่อไว้เป็นที่พักประชาชนที่มาติดต่อราชการ	ซ่อมแซมศาลาที่พักิริมสระน้ำ	200,000	200,000	200,000	200,000	200,000	1 หลัง	-ประชาชนที่มาติดต่อราชการได้รับความสะดวกสบาย	อบต.โชกเหนือ กองช่าง
9	โครงการวางท่อระบบประปาตำบลโชกเหนือ	เพื่อให้ประชาชนมีน้ำใช้เพียงพอ	ก่อสร้างและปรับปรุงระบบประปา			1,000,000	1,000,000	1,000,000	ทั้งตำบล	ประชาชนมีน้ำในการอุปโภค - บริโภคเพียงพอ	อบต.โชกเหนือ กองช่าง
10	โครงการก่อสร้างโรงสูบน้ำไฟฟ้า	เพื่อใช้ในการสูบน้ำให้มีประสิทธิภาพมากขึ้น	ตามแบบ อบต.ที่อบต.กำหนด	300,000	300,000	300,000	300,000	300,000	ก่อสร้างโรงสูบน้ำ	สามารถสูบน้ำเพื่อใช้ในระบบประปาได้รวดเร็วขึ้น	อบต.โชกเหนือ กองช่าง สำนักปลัด

แผนพัฒนาท้องถิ่น (พ.ศ.2561 - 2565)

องค์การบริหารส่วนตำบลโชคเหนือ

- ก. ยุทธศาสตร์จังหวัดที่ 2 ด้านการพัฒนาความสามารถในการแข่งขันทางเศรษฐกิจ การค้า การลงทุน และการท่องเที่ยว
- ข. ยุทธศาสตร์การพัฒนาขององค์กรปกครองส่วนท้องถิ่นในเขตจังหวัด จุดมุ่งหมายที่ 2.4 การพัฒนาระบบโครงสร้างพื้นฐานอำนวยความสะดวก
- 1. ยุทธศาสตร์ ด้านโครงสร้างพื้นฐาน

1.1 แผนงาน อุตสาหกรรมและการโยธา

ที่	โครงการ	วัตถุประสงค์	เป้าหมาย (ผลผลิตของโครงการ)	งบประมาณ					ตัวชี้วัด (KPI)	ผลที่คาดว่าจะได้รับ	หน่วยงานรับผิดชอบหลัก
				2561 (บาท)	2562 (บาท)	2563 (บาท)	2564 (บาท)	2565 (บาท)			
11	โครงการก่อสร้างบ่อดักตะกอนระบบประปาของ อบต.	เพื่อใช้ในการกักเก็บน้ำก่อนนำไปใช้ในครัวเรือน	ตามแบบที่ อบต. กำหนด	300,000	300,000	300,000	300,000		ก่อสร้างบ่อดักตะกอน	ประชาชนมีน้ำประปาใช้เพียงพอ	อบต.โชคเหนือ กองช่าง
12	โครงการวางท่อระบายน้ำถนนสายหลัก 2077	เพื่อป้องกันน้ำท่วมขังและช่วยในการระบายน้ำ	ตามแบบ อบต. กำหนด			2,000,000	2,000,000	2,000,000	วางท่อระบายน้ำ	น้ำสามารถไหลผ่านได้สะดวกไม่ท่วมขัง	อบต.โชคเหนือ กองช่าง
13	โครงการปรับปรุงอาคารหอประชุมเก่าเป็นห้องเก็บพัสดุ หมู่ที่ 7	เพื่อใช้เป็นสถานที่ในการเก็บพัสดุของ อบต.	ตามแบบที่ อบต. กำหนด		300,000	300,000	300,000		ปรับปรุงอาคารหอประชุม	อบต.มีสถานที่ในการจัดเก็บเอกสารและพัสดุ	กองช่าง
14	โครงการต่อเติมอาคารเอนกประสงค์ หมู่ที่ 7	เพื่อใช้ในการประชุมและจัดกิจกรรมต่าง ๆ	ตามแบบที่ อบต. กำหนด		500,000	500,000	500,000		ต่อเติมอาคารเอนกประสงค์	มีสถานที่ในการจัดประชุมและกิจกรรม	กองช่าง
15	โครงการก่อสร้างห้องน้ำบริเวณอาคารเอนกประสงค์ หมู่ที่ 7	เพื่อให้ประชาชนมีห้องน้ำใช้อย่างเพียงพอ	ตามแบบที่ อบต. กำหนด		500,000	500,000	500,000		ก่อสร้างห้องน้ำ	ประชาชนมีห้องน้ำใช้อย่างเพียงพอ	กองช่าง

รายละเอียดโครงการพัฒนา  
แผนพัฒนาท้องถิ่น (พ.ศ.2561 - 2565)

องค์การบริหารส่วนตำบลโชคเหนือ

- ก. ยุทธศาสตร์จังหวัดที่ 2 ด้านการพัฒนาความสามารถในการแข่งขันทางเศรษฐกิจ และการท่องเที่ยว  
ข. ยุทธศาสตร์การพัฒนาขององค์กรปกครองส่วนท้องถิ่นในเขตจังหวัด จุดมุ่งหมายที่ 2.4 การพัฒนาระบบโครงสร้างพื้นฐานถึงความสะดวก  
1. ยุทธศาสตร์ ด้านโครงสร้างพื้นฐาน

1.1 แผนงาน อุตสาหกรรมและการโยธา

ที่	โครงการ	วัตถุประสงค์	เป้าหมาย (ผลผลิตของ โครงการ)	งบประมาณ					ตัวชี้วัด (KPI)	ผลที่คาดว่าจะ ได้รับ	หน่วยงาน รับผิดชอบ
				2561 (บาท)	2562 (บาท)	2563 (บาท)	2564 (บาท)	2565 (บาท)			
16	โครงการก่อสร้างศูนย์ป้องกันและ บรรเทาสาธารณภัยประจำตำบล	เพื่อช่วยเหลือและ บรรเทาความ เดือดร้อนแก่ ประชาชน	ตามแบบที่ อบต. กำหนด	500,000	500,000	500,000	500,000	500,000	ศูนย์ป้องกันและ บรรเทาสาธารณ ภัย	ประชาชนมีศูนย์ ช่วยเหลือความ เดือดร้อน	กองช่าง
17	โครงการจัดทำป้ายศูนย์พัฒนาเด็กเล็ก พร้อมรั้ว คสล. (ศูนย์อ้อปัด)	เพื่อทำอาณาเขต และป้องกันอันตราย	ตามแบบที่ อบต. กำหนด	500,000	500,000	500,000	500,000	500,000	จัดทำป้ายศูนย์ พร้อมรั้ว คสล.	เด็กมีความ ปลอดภัยและบัง บอกอาณาเขต	กองช่าง กองการศึกษา
18	โครงการปรับปรุงซ่อมแซมผนัง ห้องเรียน (ศูนย์อ้อปัด)	เพื่อความสะอาดไว้ใน การเรียนการสอน	ตามแบบที่ อบต. กำหนด	50,000	50,000	50,000	50,000	50,000	ซ่อมแซมผนัง ห้องเรียน	มีห้องใช้ในการ เรียนการสอน	กองช่าง กองการศึกษา
19	โครงการก่อสร้างโรงอาหาร (ศพด. อ้อปัด)	เพื่อให้ได้สถานที่ได้ รับประทานอาหาร	ตามแบบที่ อบต. กำหนด	500,000	500,000	500,000	500,000	500,000	ก่อสร้างโรงอาหาร	เด็กมีสถานที่ในการ รับประทานอาหาร	กองช่าง กองการศึกษา

รายละเอียดโครงการพัฒนา  
แผนพัฒนาท้องถิ่น (พ.ศ.2561 - 2565)

องค์การบริหารส่วนตำบลโชคเหนือ

- ก. ยุทธศาสตร์จังหวัดที่ 2 ด้านการพัฒนาความสามารถในการแข่งขันทางเศรษฐกิจ การค้า การลงทุน และการท่องเที่ยว
- ข. ยุทธศาสตร์การพัฒนาขององค์การปกครองส่วนท้องถิ่นในเขตจังหวัด จุดมุ่งหมายที่ 2.4 การพัฒนาระบบโครงสร้างพื้นฐานถึงความสะดวก
1. ยุทธศาสตร์ ด้านโครงสร้างพื้นฐาน

1.1 แผนงาน อุตสาหกรรมและการโยธา

ที่	โครงการ	วัตถุประสงค์	เป้าหมาย (ผลผลิตของโครงการ)	งบประมาณ				ตัวชี้วัด (KPI)	ผลที่คาดว่าจะได้รับ	หน่วยงานรับผิดชอบหลัก
				2561 (บาท)	2562 (บาท)	2563 (บาท)	2564 (บาท)			
20	โครงการก่อสร้างศูนย์พัฒนาและฟื้นฟูคุณภาพชีวิตผู้สูงอายุและผู้พิการ ตำบลโชคเหนือ	เพื่อใช้เป็นสถานที่ในการจัดกิจกรรมต่างๆของผู้สูงอายุ/ผู้พิการและสมาชิกกลุ่มอื่นๆ ฯลฯ	ขนาดกว้าง 10 ม. ยาว 30 ม. พร้อมก่อสร้างห้องน้ำ	1,750,000	1,750,000	1,750,000	1,750,000	ก่อสร้างศูนย์พัฒนาคุณภาพชีวิตผู้สูงอายุ/ผู้พิการ จำนวน 1 แห่ง	ผู้สูงอายุ/ผู้พิการ และสมาชิกกลุ่มอื่นๆ มีสถานที่ในการจัดกิจกรรมร่วมกัน	กองช่าง
21	โครงการขุดเจาะบ่อบาดาล พร้อมระบบสูบน้ำ อบต.โชคเหนือ	เพื่อใช้ในการทำระบบประปาของ อบต.	ขุดเจาะบ่อบาดาล ขนาด 6 นิ้ว	150,000	150,000	150,000	150,000	ขุดเจาะบ่อบาดาล ขนาด 6 นิ้ว จำนวน 1 บ่อ	ประชาชนมีน้ำประปาใช้อย่างเพียงพอ	กองช่าง
22	โครงการต่อเติมอาคารอเนกประสงค์	เพื่อใช้ในการดำเนินงานกิจกรรมต่างๆ ของ อบต. และหมู่บ้าน	ขนาดกว้าง 20.00 เมตร ยาว 15.00 เมตร สูง 6.00 เมตร พู 7 วัน ผู้สืบ ข้าย ประสานพื้นที่โครงการ จำนวน 1 ข้าง (รายละเอียดอื่นตามรูปแบบที่ อบต.โชคเหนือ กำหนด)	500,000				อาคารอเนกประสงค์	หน่วยงานมีสถานที่ในการจัดกิจกรรม	อบต.โชคเหนือ กองช่าง



## รายละเอียดโครงการพัฒนา

แผนพัฒนาท้องถิ่น (พ.ศ.2561 - 2565)

องค์การบริหารส่วนตำบลโชคเหนือ

- ก. ยุทธศาสตร์จังหวัดที่ 2 ด้านการพัฒนาความสามารถในการแข่งขันทางเศรษฐกิจ การค้า การลงทุน และการท่องเที่ยว
- ข. ยุทธศาสตร์การพัฒนาขององค์กรปกครองส่วนท้องถิ่นในเขตจังหวัด จุดมุ่งหมายที่ 2.4 การพัฒนาระบบโครงสร้างพื้นฐานถึงความสะดวก
1. ยุทธศาสตร์ ด้านโครงสร้างพื้นฐาน

## 1.1 แผนงาน อุตสาหกรรมและการโยธา

ที่	โครงการ	วัตถุประสงค์	เป้าหมาย (ผลผลิตของโครงการ)	งบประมาณ				ตัวชี้วัด (KPI)	ผลที่คาดว่าจะได้รับ	หน่วยงานรับผิดชอบ
				2561 (บาท)	2562 (บาท)	2563 (บาท)	2564 (บาท)			
23	โครงการติดตั้งระบบไฟฟ้าพลังงานแสงอาทิตย์โซลาร์เซลล์ ทั้งตำบลโชคเหนือ	เพื่อให้ประชาชนมีไฟฟ้าแสงสว่างใช้	9 หมู่บ้าน		500,000	500,000	500,000	ติดตั้งระบบไฟฟ้าพลังงานแสงอาทิตย์ (โซลาร์เซลล์)	ประชาชนมีไฟฟ้าแสงสว่างใช้	อบต.โชคเหนือ กองช่าง
รวม	23 โครงการ	-	-	3,000,000	13,750,000	25,450,000	25,450,000	25,150,000	-	-

## ยุทธศาสตร์ที่ 2

ด้านทรัพยากรธรรมชาติและสิ่งแวดล้อม

## รายละเอียดโครงการพัฒนา

แผนพัฒนาท้องถิ่นสี่ปี (พ.ศ. 2561 - 2565)

## องค์การบริหารส่วนตำบลโชคเหนือ

ก. ยุทธศาสตร์จังหวัดที่ 3 ด้านการบริหารจัดการทรัพยากรธรรมชาติและสิ่งแวดล้อม

ข. ยุทธศาสตร์การพัฒนาขององค์กรปกครองส่วนท้องถิ่นในเขตจังหวัด จุฬาลงกรณ์ราชบุรี 3.1 ส่งเสริมการอนุรักษ์พื้นที่ชุ่มน้ำและใช้ประโยชน์ทรัพยากรธรรมชาติและสิ่งแวดล้อมอย่างมีส่วนร่วม

2. ยุทธศาสตร์ ด้านการพัฒนาทรัพยากรธรรมชาติและสิ่งแวดล้อม

## 2.1 แผนงาน การเกษตร

ที่	โครงการ	วัตถุประสงค์	เป้าหมาย (ผลผลิตของโครงการ)	งบประมาณ					ตัวชี้วัด (KPI)	ผลที่คาดว่าจะได้รับ	หน่วยงานรับผิดชอบหลัก
				2561 (บาท)	2562 (บาท)	2563 (บาท)	2564 (บาท)	2565 (บาท)			
1	โครงการปลูกต้นไม้เฉลิมพระเกียรติในช่วงเทศกาลต่าง ๆ	เพื่ออนุรักษ์สิ่งแวดล้อมและสร้างจิตสำนึกให้ประชาชน	ปลูกต้นไม้ในวันสำคัญ	20,000	20,000	20,000	20,000	20,000	ทั้งตำบล	ประชาชนมีจิตสำนึกในการอนุรักษ์ทรัพยากรธรรมชาติ	อบต.โชคเหนือ
2	โครงการปลูกหญ้าแฝก	เพื่อป้องกันและรักษาการพังทลายหน้าดิน	บริเวณที่สารธารณะในตำบลโชคเหนือ	15,000	15,000	15,000	15,000	15,000	9 หมู่บ้าน	ดินมีความอุดมสมบูรณ์	อบต.โชคเหนือ
3	โครงการส่งเสริมการใช้ปุ๋ยพืชสด	เพื่อปรับสภาพดินให้มีความอุดมสมบูรณ์	จัดทำปุ๋ยพืชสดทุกหมู่บ้าน	15,000	15,000	15,000	15,000	15,000	ทุกหมู่บ้านมีการทำปุ๋ยพืชสด	ประชาชนหันมาใช้ปุ๋ยพืชสดมากขึ้น	อบต.โชคเหนือ
4	โครงการส่งเสริมการปลูกพืชหลังฤดูเก็บเกี่ยว	เพื่อส่งเสริมให้ประชาชนมีอาชีพเสริมหลังฤดูเก็บเกี่ยว	ส่งเสริมการปลูกพืชหลังฤดูเก็บเกี่ยวทุกหมู่บ้าน	20,000	20,000	20,000	20,000	20,000	9 หมู่บ้าน	ประชาชนมีอาชีพเสริมหลังฤดูเก็บเกี่ยว	อบต.โชคเหนือ

## รายละเอียดโครงการพัฒนา

แผนพัฒนาท้องถิ่นสี่ปี (พ.ศ. 2561 - 2565)

## องค์การบริหารส่วนตำบลโชคเหนือ

ก. ยุทธศาสตร์จังหวัดที่ 3 ด้านการบริหารจัดการทรัพยากรธรรมชาติและสิ่งแวดล้อม

ข. ยุทธศาสตร์การพัฒนาขององค์กรปกครองส่วนท้องถิ่นในเขตจังหวัด จุดมุ่งหมายที่ 3.1 ส่งเสริมการอนุรักษ์สิ่งแวดล้อมและสิ่งแวดลอมอย่างมีส่วนร่วม

## 2. ยุทธศาสตร์ ด้านการพัฒนาทรัพยากรธรรมชาติและสิ่งแวดล้อม

## 2.1 แผนงาน การเกษตร

ที่	โครงการ	วัตถุประสงค์	เป้าหมาย (ผลผลิตของโครงการ)	งบประมาณ					ตัวชี้วัด (KPI)	ผลที่คาดว่าจะได้รับ	หน่วยงานรับผิดชอบหลัก
				2561 (บาท)	2562 (บาท)	2563 (บาท)	2564 (บาท)	2565 (บาท)			
5	โครงการจัดทำตาเผาขยะ	เพื่อใช้ในการจัดการขยะของ อบต.	ทั้งตำบล	100,000	100,000	100,000	100,000	100,000	1 แห่ง	มีสถานที่ในการจัดการขยะ	อบต.โชคเหนือ สำนักปลัด
6	โครงการตำบลโชคเหนือ บ้านเรือนสะอาดทุกครัวเรือน หมู่ที่ 1 - 9	เพื่อให้หมู่บ้านมีความสะอาดและมีสิ่งแวดล้อมที่ดี	จัดทำถังขยะทุกครัวเรือนในตำบล	100,000	100,000	100,000	100,000	100,000	ทุกครัวเรือนสะอาด	หมู่บ้านมีความสะอาดเรียบร้อย	อบต.โชคเหนือ กองช่าง
7	โครงการกำจัดผักตบชวา	เพื่อกำจัดผักตบชวาและลดปริมาณผักตบชวาให้น้อยลง	คลองในพื้นที่ตำบลโชคเหนือ	50,000	50,000	50,000	50,000	50,000	ดำเนินการกำจัดผักตบชวา	คลองปราศจากผักตบชวา	อบต.โชคเหนือ สำนักปลัด

## รายละเอียดโครงการพัฒนา

แผนพัฒนาท้องถิ่นสี่ปี (พ.ศ. 2561 - 2565)

## องค์การบริหารส่วนตำบลโขกเหนือ

ก. ยุทธศาสตร์จังหวัดที่ 3 ด้านการบริหารจัดการทรัพยากรธรรมชาติและสิ่งแวดล้อม

ข. ยุทธศาสตร์การพัฒนาขององค์กรปกครองส่วนท้องถิ่นในเขตจังหวัด จุฬาลงกรณ์ราชบุรี 3.1 ส่งเสริมการอนุรักษ์พืชพันธุ์ท้องถิ่นและการใช้ประโยชน์ทรัพยากรธรรมชาติและสิ่งแวดล้อมอย่างมีส่วนร่วม

2. ยุทธศาสตร์ ด้านการพัฒนาทรัพยากรธรรมชาติและสิ่งแวดล้อม

## 2.1 แผนงาน การเกษตร

ที่	โครงการ	วัตถุประสงค์	เป้าหมาย (ผลผลิตของ โครงการ)	งบประมาณ					ตัวชี้วัด (KPI)	ผลที่คาดว่าจะ ได้รับ	หน่วยงาน รับผิดชอบหลัก
				2561 (บาท)	2562 (บาท)	2563 (บาท)	2564 (บาท)	2565 (บาท)			
8	โครงการบริหารจัดการขยะในตำบลโขกเหนือ	เพื่อส่งเสริมการบริหารจัดการขยะในตำบลโขกเหนือ	ทุกหมู่บ้านในตำบลโขกเหนือ	500,000	500,000	500,000	500,000	500,000	ทุกหมู่บ้านในตำบลโขกเหนือ	ประชาชนในตำบลโขกเหนือ	อบต.โขกเหนือ กองช่าง
9	โครงการปลูกต้นไม้เฉลิมพระเกียรติ สองข้างทาง ถนนสายโคกสะอาด - บ้านจารย์ ถนนทางหลวงชนบทที่ 4018	เพื่อเป็นการปลูกต้นไม้เฉลิมพระเกียรติ และอนุรักษ์ทรัพยากรป่าไม้	ระยะทาง 9,000 เมตร		200,000	200,000	200,000	200,000	ปลูกต้นไม้สองข้างทาง ระยะทาง 9,000 เมตร	สภาพแวดล้อมถนนสองข้างทางดูสวยงาม และเป็น การอนุรักษ์ทรัพยากรป่าไม้	อบต.โขกเหนือ สำนักปลัด กองช่าง
10	โครงการจัดสวนหย่อมเฉลิมพระเกียรติ ประจำตำบลโขกเหนือ	เพื่อใช้เป็นสถานที่ในการพักผ่อนหย่อนใจ และใช้ออกกำลังกายของประชาชนในตำบลโขกเหนือ	กว้าง 12 เมตร ยาว 70 เมตร		300,000	300,000	300,000	300,000	สวนหย่อมเฉลิมพระเกียรติ จำนวน 1 แห่ง	ประชาชนมีสถานที่ในการพักผ่อนหย่อนใจและออกกำลังกาย	อบต.โขกเหนือ สำนักปลัด กองช่าง

## รายละเอียดโครงการพัฒนา

แผนพัฒนาท้องถิ่นสี่ปี (พ.ศ. 2561 - 2565)

## องค์การบริหารส่วนตำบลโขงเหนือ

- ก. ยุทธศาสตร์จังหวัดที่ 3 ด้านการบริหารจัดการทรัพยากรธรรมชาติและสิ่งแวดล้อม
- ข. ยุทธศาสตร์การพัฒนาขององค์กรปกครองส่วนท้องถิ่นในเขตจังหวัด ชุมพร หมายถึง 3.1 ส่งเสริมการอนุรักษ์พื้นที่ป้องกันและสิ่งแวดลอมอย่างมีส่วนร่วม
2. ยุทธศาสตร์ ด้านการพัฒนาทรัพยากรธรรมชาติและสิ่งแวดล้อม

## 2.1 แผนงาน การเกษตร

ที่	โครงการ	วัตถุประสงค์	เป้าหมาย (ผลผลิตของ โครงการ)	งบประมาณ					ตัวชี้วัด (KPI)	ผลที่คาดว่าจะ ได้รับ	หน่วยงาน รับผิดชอบ หลัก
				2561 (บาท)	2562 (บาท)	2563 (บาท)	2564 (บาท)	2565 (บาท)			
11	โครงการอบรมให้ความรู้ เรื่อง การใช้ วัตถุดิบทราย พาราควอต โกลโฟเซต และคลอรีไพรีฟอส	เพื่อให้เกษตรกรมี ความรู้ความเข้าใจ เกี่ยวกับ 3 สาร อันตรายเพิ่มมากขึ้น	เกษตรกร 50 ราย	30,000	30,000	30,000	30,000	30,000	เกษตรกรมีความรู้ ความเข้าใจ เกี่ยวกับ 3 สาร อันตรายเพิ่มมาก ขึ้น	เกษตรกรสามารถ ใช้ 3 สาร อันตราย ได้อย่างถูกต้องและ ปลอดภัย	อบต.โขงเหนือ สนง.เกษตร อำเภอลำตวน ศบค.โขงเหนือ
12	โครงการอบรมให้ความรู้ เรื่องการใช้ สารชีวภัณฑ์และสารสกัดจากธรรมชาติ	เพื่อให้เกษตรกรมี ความรู้ความเข้าใจ เกี่ยวกับการใช้สาร ชีวภัณฑ์และสาร สกัดจากธรรมชาติ เพิ่มมากขึ้น	เกษตรกร 50 ราย	30,000	30,000	30,000	30,000	30,000	เกษตรกรมีความรู้ ความเข้าใจ เกี่ยวกับการใช้สาร ชีวภัณฑ์และสาร สกัดจากธรรมชาติ เพิ่มมากขึ้น	เกษตรกรใช้สารชีว ภัณฑ์และสารสกัด ธรรมชาติทดแทน การใช้สารเคมี	อบต.โขงเหนือ สนง.เกษตร อำเภอลำตวน ศบค.โขงเหนือ
13	โครงการดำเนินงานโรนาและส่งเสริมการ ปลูกพืชคลุมดิน	เพื่อลดพื้นที่การเผา ในไร่นาและเพิ่ม พื้นที่การปลูกพืช คลุมดินหลังฤดูทำ นา	เกษตรกร 100 ราย	50,000	50,000	50,000	50,000	50,000	เกษตรกรมีการโร นา กลบตอซังและปลูก พืชคลุมดินเพิ่มมาก ขึ้น	เกษตรกรมีการโร นา กลบตอซังและปลูก พืชคลุมดินเพิ่มมาก ขึ้น	อบต.โขงเหนือ สนง.เกษตร อำเภอลำตวน ศบค.โขงเหนือ

## รายละเอียดโครงการพัฒนา

แผนพัฒนาท้องถิ่นสี่ปี (พ.ศ. 2561 - 2565)

## องค์การบริหารส่วนตำบลโชคเหนือ

ก. ยุทธศาสตร์จังหวัดที่ 3 ด้านการบริหารจัดการทรัพยากรธรรมชาติและสิ่งแวดล้อม

ข. ยุทธศาสตร์การพัฒนาขององค์กรปกครองส่วนท้องถิ่นในเขตจังหวัด จุฬาลงกรณ์ราชภัฏที่ 3.1 ส่งเสริมการอนุรักษ์พันธุพืชป้องกันและกำจัดสิ่งแวมด้อยอย่างมีส่วนร่วม

2. ยุทธศาสตร์ ด้านการพัฒนาทรัพยากรธรรมชาติและสิ่งแวดล้อม

## 2.1 แผนงาน การเกษตร

ที่	โครงการ	วัตถุประสงค์	เป้าหมาย (ผลผลิตของ โครงการ)	งบประมาณ				ตัวชี้วัด (KPI)	ผลที่คาดว่าจะ ได้รับ	หน่วยงาน รับผิดชอบ หลัก
				2561 (บาท)	2562 (บาท)	2563 (บาท)	2564 (บาท)			
14	โครงการจัดการกระบวนการเรียนรู้ตาม แนวทางโรงเรียนเกษตรกร เพื่อจัดการ ศัตรูพืชด้วยวิธีผสมผสาน (IPM)	เพื่อให้เกษตรกรมี ความรู้เกี่ยวกับการ จัดการศัตรูพืชด้วย วิธีผสมผสาน (IPM)	เกษตรกร 50 ราย	30,000	30,000	30,000	30,000	30,000	เกษตรกรสามารถ ใช้ 3 สาร อันตราย ได้อย่างถูกต้องและ ปลอดภัย	อบต.โชคเหนือ สนง.เกษตร อำเภอลำดวน ศบคต.โชคเหนือ
15	โครงการอนุรักษ์และส่งเสริมการปลูก พืชสมุนไพรเพื่อใช้ประโยชน์ใน ครัวเรือน	เพื่ออนุรักษ์และ ส่งเสริมให้เกษตรกร ปลูกพืชสมุนไพรเพื่อ ใช้ประโยชน์ใน ครัวเรือน	เกษตรกร 50 ราย	30,000	30,000	30,000	30,000	เกษตรกรมีการ ปลูกพืชสมุนไพร เพื่อใช้ประโยชน์ ในครัวเรือนเพิ่ม มากขึ้น	เกษตรกรมมีการ ปลูกพืชสมุนไพร เพื่อใช้ประโยชน์ ในครัวเรือนเพิ่ม มากขึ้น	อบต.โชคเหนือ สนง.เกษตร อำเภอลำดวน ศบคต.โชคเหนือ
16	โครงการเพิ่มศักยภาพวิสาหกิจชุมชน ด้านการแปรรูปสินค้าเกษตร	เพื่อส่งเสริมให้กลุ่ม วิสาหกิจชุมชน พัฒนาศักยภาพการ แปรรูปสินค้าเกษตร	กลุ่มวิสาหกิจชุมชน 2 กลุ่ม จำนวน 20 คน	20,000	20,000	20,000	20,000	20,000	กลุ่มวิสาหกิจ ชุมชนมีพัฒนา ศักยภาพการแปร รูปสินค้าเกษตร	อบต.โชคเหนือ สนง.เกษตร อำเภอลำดวน ศบคต.โชคเหนือ

รายละเอียดโครงการพัฒนา

แผนพัฒนาท้องถิ่นสี่ปี (พ.ศ. 2561 - 2565)

องค์การบริหารส่วนตำบลโขกเหนือ

ก. ยุทธศาสตร์จังหวัดที่ 3 ด้านการบริหารจัดการทรัพยากรธรรมชาติและสิ่งแวดล้อม

ข. ยุทธศาสตร์การพัฒนาขององค์กรปกครองส่วนท้องถิ่นในเขตจังหวัด จุฬาลงกรณ์บุรีซึ่งพื้นที่ป้องกันและภัยพิบัติและสิ่งแวดล้อมมีส่วนร่วม

2. ยุทธศาสตร์ ด้านการพัฒนาทรัพยากรธรรมชาติและสิ่งแวดล้อม

2.1 แผนงาน การเกษตร

ที่	โครงการ	วัตถุประสงค์	เป้าหมาย (ผลผลิตของโครงการ)	งบประมาณ					ตัวชี้วัด (KPI)	ผลที่คาดว่าจะได้รับ	หน่วยงานรับผิดชอบหลัก
				2561 (บาท)	2562 (บาท)	2563 (บาท)	2564 (บาท)	2565 (บาท)			
17	โครงการรวมพลังสร้างมูลค่าจากไร่นาสีเขียว	เพื่อส่งเสริมให้เกษตรกรมีการสร้างมูลค่าเพิ่มจากวัสดุเหลือใช้ทางการเกษตรให้เกิดประโยชน์สูงสุด	เกษตรกร 50 ราย	30,000	30,000	30,000	30,000	30,000	เกษตรกรมีการสร้างมูลค่าเพิ่มจากวัสดุเหลือใช้ทางการเกษตรให้เกิดประโยชน์สูงสุด	เกษตรกรมีการสร้างมูลค่าเพิ่มจากวัสดุเหลือใช้ทางการเกษตรให้เกิดประโยชน์สูงสุด	อบต.โขกเหนือ สนง.เกษตร อำเภอลำดวน ศบคต.โขกเหนือ
18	โครงการเพิ่มศักยภาพด้านเทคโนโลยีการเกษตรให้แก่เกษตรกร	เพื่อส่งเสริมให้เกษตรกรมีความรู้ความสามารถในการใช้เทคโนโลยีด้านการเกษตรที่ถูกต้องเหมาะสม	อาสาสมัครเกษตรกรหมู่บ้านและเกษตรกรทั่วไป รวม 20 ราย	20,000	20,000	20,000	20,000	20,000	เกษตรกรมีความรู้ ความสามารถในการใช้เทคโนโลยีด้านการเกษตรที่ถูกต้องเหมาะสม	เกษตรกรมีความรู้ ความสามารถในการใช้เทคโนโลยีด้านการเกษตรที่ถูกต้องเหมาะสม	อบต.โขกเหนือ สนง.เกษตร อำเภอลำดวน ศบคต.โขกเหนือ



รายละเอียดโครงการพัฒนา  
แผนพัฒนาท้องถิ่นสี่ปี (พ.ศ. 2561 – 2565)  
องค์การบริหารส่วนตำบลโชคเหนือ

- ก. ยุทธศาสตร์จังหวัดที่ 3 ด้านการบริหารจัดการทรัพยากรธรรมชาติและสิ่งแวดล้อม  
ข. ยุทธศาสตร์การพัฒนาขององค์กรปกครองส่วนท้องถิ่นในเขตจังหวัด จตุรัส หมายถึง 3.1 ส่งเสริมการอนุรักษ์พื้นที่ป้องกันและภัยพิบัติและสิ่งแวดล้อมอย่างมีส่วนร่วม

2. ยุทธศาสตร์ ด้านการพัฒนาทรัพยากรธรรมชาติและสิ่งแวดล้อม

2.1 แผนงาน การเกษตร

ที่	โครงการ	วัตถุประสงค์	เป้าหมาย (ผลผลิตของโครงการ)	งบประมาณ					ตัวชี้วัด (KPI)	ผลที่คาดว่าจะได้รับ	หน่วยงานรับผิดชอบหลัก
				2561 (บาท)	2562 (บาท)	2563 (บาท)	2564 (บาท)	2565 (บาท)			
19	โครงการอบรมการใช้ปุ๋ยสั่งตัดตำบลโชคเหนือ	เพื่อส่งเสริมให้เกษตรกรมีความรู้เกี่ยวกับการใช้ปุ๋ยสั่งตัด	เกษตรกร หมู่ที่ 1-9			100,000	100,000	100,000	เกษตรกรมีการทำ การเกษตรให้เกิดประโยชน์สูงสุด	อบต.โชคเหนือ สนง.เกษตร อำเภอลำดวน สบกต.โชคเหนือ	
20	โครงการพัฒนาระบบเกษตรกรรมเพื่ออาหารปลอดภัยในชุมชน	เพื่อส่งเสริมการพัฒนาระบบเกษตรกรรมเพื่ออาหารปลอดภัยในชุมชน	เกษตรกร หมู่ที่ 1-9			100,000	100,000	100,000	ประชาชนได้พัฒนาเกษตรกรรมเพื่ออาหารปลอดภัยในชุมชน	อบต.โชคเหนือ สนง.เกษตร อำเภอลำดวน สบกต.โชคเหนือ	
รวม	20 โครงการ	-	-	870,000	1,560,000	1,760,000	1,760,000	1,760,000	-	-	

## รายละเอียดโครงการพัฒนา

แผนพัฒนาท้องถิ่นปี (พ.ศ. 2561 - 2565)

## องค์การบริหารส่วนตำบลโชคเหนือ

ก. ยุทธศาสตร์จังหวัดที่ 3 ด้านการบริหารจัดการทรัพยากรธรรมชาติและสิ่งแวดล้อม

ข. ยุทธศาสตร์การพัฒนาขององค์กรปกครองส่วนท้องถิ่นในเขตจังหวัด จุฬาลงกรณ์ราชบุรีป้องกันและสิ่งแวดล้อมอย่างมีส่วนร่วม

2. ยุทธศาสตร์ ด้านการพัฒนาทรัพยากรธรรมชาติและสิ่งแวดล้อม

## 2.2 แผนงาน อุตสาหกรรมและการโยธา

ที่	โครงการ	วัตถุประสงค์	เป้าหมาย (ผลผลิตของ โครงการ)	งบประมาณ					ตัวชี้วัด (KPI)	ผลที่คาดว่าจะ ได้รับ	หน่วยงาน รับผิดชอบ หลัก
				2561 (บาท)	2562 (บาท)	2563 (บาท)	2564 (บาท)	2565 (บาท)			
1	โครงการฟื้นฟูและพัฒนาลำน้ำ คู คลอง เพื่อสิ่งแวดล้อมและคุณภาพชีวิตของประชาชนตำบลโชคเหนือ (ตลอดแนวลำน้ำยก้าโพก )	เพื่อพัฒนาแหล่งน้ำ ให้สะอาดและเป็น แหล่งในการอุปโภค - บริโภค ของ ประชาชนตำบลโชคเหนือ	ขนาดกว้าง 25 เมตร ยาว 1,600 เมตร ลึก 4 เมตร		500,000	2,000,000	2,000,000	2,000,000		ชุดทดลองเพื่อใช้เป็นแหล่งน้ำให้ประชาชนใช้ในการอุปโภค บริโภค 1 แห่ง	อบต.โชคเหนือ กองช่าง
รวม	1 โครงการ	-	-	500,000	2,000,000	2,000,000	2,000,000	-	-	-	

## ส่วนที่ ๓ การนำแผนพัฒนาท้องถิ่นสี่ปีไปสู่การปฏิบัติ

## ๑. ยุทธศาสตร์การพัฒนาและแผนงาน

ที่	ยุทธศาสตร์	ด้าน	แผนงาน	หน่วยงานที่รับผิดชอบ	หน่วยงานสนับสนุน
๑	ยุทธศาสตร์การพัฒนาด้านโครงสร้างพื้นฐาน	ด้านบริการชุมชนและสังคม	แผนงานอุตสาหกรรมและการโยธา	กองช่าง	อบต. โชคเหนือ
๒	ยุทธศาสตร์การพัฒนาด้านทรัพยากรธรรมชาติและสิ่งแวดล้อม	ด้านบริการชุมชนสังคม ด้านการดำเนินงาน ด้านบริหารทั่วไป	แผนงานการเกษตร แผนงานสาธารณสุข แผนงานอุตสาหกรรมและการโยธา	กองช่าง สำนักปลัด	
๓	ยุทธศาสตร์การพัฒนาด้านการศึกษาศาสนาและวัฒนธรรม	ด้านบริหารการศึกษา ด้านการดำเนินงาน	แผนงานการศึกษา แผนงานการศาสนาวัฒนธรรมและนันทนาการ	กองการศึกษา กองช่าง	
๔	ยุทธศาสตร์การพัฒนาด้านการส่งเสริมคุณภาพชีวิต	ด้านบริหารทั่วไป ด้านการดำเนินงาน	แผนงานสร้างความเข้มแข็งของชุมชน แผนงานรักษาความสงบภายใน แผนงานงบกลาง แผนงานสาธารณสุข แผนงานศาสนาวัฒนธรรมและนันทนาการ	สำนักปลัด กองการศึกษา	
๕	ยุทธศาสตร์การพัฒนาด้านการส่งเสริมรายได้ อาชีพ และลดรายจ่าย	ด้านบริหารทั่วไป ด้านการดำเนินงาน	แผนงานสร้างความเข้มแข็งของชุมชน	สำนักปลัด	
๖	ยุทธศาสตร์การพัฒนาด้านการเมืองการปกครอง	ด้านบริหารทั่วไป ด้านการดำเนินงาน ด้านบริการชุมชนและสังคม	แผนงานบริหารงานทั่วไป แผนงานสร้างความเข้มแข็งของชุมชน แผนงานการศึกษา แผนงานเคหะและชุมชน	สำนักปลัด กองคลัง กองช่าง กองการศึกษา	
รวม	๖ ยุทธศาสตร์	๖ ด้าน	๑๒ แผนงาน	๔ กอง / สำนัก	

# บัญชีโครงการพัฒนาท้องถิ่น

# แบบ ผ.01

## บัญชีโครงการพัฒนา

แผนพัฒนาท้องถิ่น (พ.ศ.2561 - 2565)

## องค์การบริหารส่วนตำบลโชคเหนือ

ยุทธศาสตร์	2561		2562		2563		2564		2565		รวม 5 ปี	
	จำนวนโครงการ	งบประมาณ (บาท)	จำนวนโครงการ	งบประมาณ (บาท)	จำนวนโครงการ	งบประมาณ (บาท)	จำนวนโครงการ	งบประมาณ (บาท)	จำนวนโครงการ	งบประมาณ (บาท)	จำนวนโครงการ	งบประมาณ (บาท)
ยุทธศาสตร์ที่ 1 ยุทธศาสตร์ ด้านโครงสร้างพื้นฐาน												
1.1 แผนงานอุตสาหกรรม และการโยธา	69	16,884,100	90	27,650,000	173	62,837,500	182	66,153,500	146	61,823,500	660	235,348,600
รวม	69	16,884,100	90	27,650,000	173	62,837,500	182	66,153,500	146	61,823,500	660	235,348,600
ยุทธศาสตร์ที่ 2 ยุทธศาสตร์ ด้านการพัฒนา ทรัพยากรธรรมชาติและ สิ่งแวดล้อม												
2.1 แผนงานการเกษตร	10	870,000	18	1,560,000	18	1,560,000	18	1,560,000	18	1,560,000	82	7,110,000
2.2 แผนงานอุตสาหกรรม และการโยธา			1	500,000	1	200,000	1	200,000	1		3	900,000
รวม	10	870,000	19	2,060,000	19	2,060,000	19	2,060,000	19	2,060,000	85	8,110,000

บัญชีสรุปโครงการพัฒนา

แบบ ร.01

แผนพัฒนาท้องถิ่นสี่ปี (พ.ศ.2561 - 2565)

องค์การบริหารส่วนตำบลโชคเหนือ

ยุทธศาสตร์	2561		2562		2563		2564		2565		รวม 5 ปี	
	จำนวนโครงการ	งบประมาณ (บาท)	จำนวนโครงการ	งบประมาณ (บาท)	จำนวนโครงการ	งบประมาณ (บาท)	จำนวนโครงการ	งบประมาณ (บาท)	จำนวนโครงการ	งบประมาณ (บาท)	จำนวนโครงการ	งบประมาณ (บาท)
ยุทธศาสตร์ที่ 3 ด้านการศึกษา ศาสนาและวัฒนธรรม												
3.1 แผนงานการศึกษา	17	6,430,000	28	7,270,000	34	9,085,000	34	9,120,000	34	9,135,000	147	41,040,000
3.2 แผนงานการศึกษา	11	400,000	11	400,000	11	500,000	11	500,000	11	500,000	55	2,300,000
วัฒนธรรมและนันทนาการ												
รวม	28	6,830,000	39	7,670,000	44	9,535,000	44	9,535,000	44	9,535,000	200	43,190,000
ยุทธศาสตร์ที่ 4 ยุทธศาสตร์ด้านการพัฒนาคุณภาพชีวิต												
4.1 แผนงานสร้างความเข้มแข็งของชุมชน	11	785,000	11	785,000	11	785,000	11	785,000	11	785,000	55	3,925,000
4.2 แผนงานรักษาความสงบ	6	825,000	7	925,000	7	925,000	7	925,000	7	925,000	34	4,525,000
4.3 แผนงานงบกลาง	3	6,072,000	3	6,572,000	3	7,575,000	3	8,580,000	3	9,085,000	3	37,884,000
4.4 แผนงานสาธารณสุข	6	232,812	8	487,500	9	591,000	9	591,000	9	591,000	41	2,493,312
4.5 ศาสนาวัฒนธรรมและนันทนาการ	1	200,000	1	300,000	1	350,000	1	350,000	1	350,000	5	1,550,000
รวม	27	8,114,812	28	8,214,812	28	8,214,812	28	8,214,812	28	8,214,812	138	50,377,312

บัญชีสรุปโครงการพัฒนา

แบบ ร.01

แผนพัฒนาท้องถิ่นสี่ปี (พ.ศ.2561 - 2565)

องค์การบริหารส่วนตำบลโชคเหนือ

ยุทธศาสตร์	2561		2562		2563		2564		2565		รวม 5 ปี	
	จำนวนโครงการ	งบประมาณ (บาท)	จำนวนโครงการ	งบประมาณ (บาท)	จำนวนโครงการ	งบประมาณ (บาท)	จำนวนโครงการ	งบประมาณ (บาท)	จำนวนโครงการ	งบประมาณ (บาท)	จำนวนโครงการ	งบประมาณ (บาท)
ยุทธศาสตร์ที่ 5 ยุทธศาสตร์ด้านส่งเสริมรายได้ อาชีพ และลดรายจ่าย												
5.1 แผนงานสร้างความเข้มแข็งของชุมชน	13	1,030,000	15	2,830,000	17	3,830,000	17	3,830,000	17	3,830,000	79	15,350,000
รวม	13	1,030,000	15	2,830,000	17	3,830,000	17	3,830,000	17	3,830,000	79	15,350,000
ยุทธศาสตร์ที่ 6 ยุทธศาสตร์ด้านการเมืองการปกครอง และอำนวยความสะดวก												
6.1 แผนงานสร้างความเข้มแข็งของชุมชน	5	800,000	8	1,430,000	8	1,630,000	8	1,630,000	8	1,630,000	37	7,120,000
6.2 แผนงานบริหารงานทั่วไป	15	1,855,000	23	2,915,200	24	2,960,200	24	2,960,200	24	2,960,200	110	13,650,800
6.3 แผนงานบริหารงานคลัง	2	80,000	2	80,000	2	80,000	2	80,000	2	80,000	10	400,000
6.4 แผนงานคณะและชุมชน	2	400,000	8	1,040,000	8	1,250,000	8	1,250,000	8	1,250,000	34	5,190,000
6.5 แผนงานการศึกษา	3	210,000	3	210,000	3	210,000	3	210,000	3	210,000	15	1,050,000
รวม	27	3,345,000	44	5,675,244	45	5,720,244	45	5,720,244	45	5,720,244	206	27,410,800
รวมทั้งสิ้น	174	37,073,912	235	54,100,056	326	92,197,556	335	95,513,556	299	91,183,556	1,368	379,786,712



# ແບບ ພ.02

# ยุทธศาสตร์ที่ 1 ด้านโครงสร้างพื้นฐาน

# หมู่ที่ 1 บ้านโชคเหนือ

## รายละเอียดโครงการพัฒนา

แผนพัฒนาท้องถิ่น (พ.ศ.2561 - 2565)

## องค์การบริหารส่วนตำบลโชคเหนือ

- ก. ยุทธศาสตร์จังหวัดที่ 2 ด้านการพัฒนาความสามารถในการแข่งขันทางเศรษฐกิจ การค้า การลงทุน และการท่องเที่ยว
- ข. ยุทธศาสตร์การพัฒนาขององค์กรปกครองส่วนท้องถิ่นในเขตจังหวัด จุดมุ่งหมายที่ 2.4 การพัฒนาระบบโครงสร้างพื้นฐานถึงความสะดวก
1. ยุทธศาสตร์ ด้านโครงสร้างพื้นฐาน

## 1.1 แผนงาน อุตสาหกรรมและการโยธา

ที่	โครงการ	วัตถุประสงค์	เป้าหมาย (ผลผลิตของโครงการ)	งบประมาณ					ตัวชี้วัด (KPI)	ผลที่คาดว่าจะได้รับ	หน่วยงานรับผิดชอบหลัก
				2561 (บาท)	2562 (บาท)	2563 (บาท)	2564 (บาท)	2565 (บาท)			
1	โครงการก่อสร้างถนนลาดยางหรือโครงการก่อสร้างถนน คสล.รอบหมู่บ้าน หมู่ที่ 1	เพื่อให้ประชาชนได้สัญจรไปมาสะดวก	กว้าง 5 x 1,800 เมตร	500,000	500,000	1,260,000	1,260,000	1,260,000	ถนนลาดยาง, ถนน คสล. 1 เส้น	ประชาชนมีความสะดวกในการสัญจร	อบต.โชคเหนือ กองช่าง
2	โครงการติดตั้งหลอดไฟฟ้าบริเวณคุ้มโคกสมบูรณ์ หมู่ที่ 1	เพื่อให้ประชาชนมีไฟฟ้าใช้อย่างทั่วถึง	จำนวน 5 จุด	50,000	50,000	50,000	50,000	ติดตั้งหลอดไฟฟ้าแสงสว่าง	ประชาชนมีไฟฟ้าใช้	อบต.โชคเหนือ กองช่าง	
3	โครงการก่อสร้างถนน คสล. สายบ้านโคกสมบูรณ์ (ต่อจากของเดิม) หมู่ที่ 1	เพื่อให้ประชาชนได้สัญจรไปมาสะดวก	กว้าง 5 x 1,000 เมตร	200,000				ถนน คสล. ยาว 1000 เมตร	ประชาชนมีความสะดวกในการสัญจร	อบต.โชคเหนือ กองช่าง	
4	โครงการก่อสร้างถนน คสล. สายสนน้อย หมู่ที่ 1	เพื่อให้ประชาชนได้สัญจรไปมาสะดวก	กว้าง 5 x 200 เมตร	200,000		200,000	200,000	ถนน คสล. ยาว 200 เมตร	ประชาชนมีความสะดวกในการสัญจร	อบต.โชคเหนือ กองช่าง	
5	โครงการก่อสร้างถนนดินสายบ้านสนน้อย - ตระเบียงกลิ่น หมู่ที่ 1	เพื่อให้ประชาชนสัญจรไปมาสะดวก	กว้าง 4 x 800 x 0.10 เมตร	200,000		200,000	200,000	ถนน ดิน ยาว 800 เมตร	ประชาชนมีความสะดวกในการสัญจร	อบต.โชคเหนือ กองช่าง	
6	โครงการติดตั้งสายไฟฟ้าครบรอบหมู่บ้าน หมู่ที่ 1	เพื่อให้ประชาชนมีไฟฟ้าใช้อย่างทั่วถึง	รอบหมู่บ้าน	200,000		200,000	200,000	ติดตั้งสายพาดดับ	ประชาชนมีไฟฟ้าใช้	อบต.โชคเหนือ กองช่าง	

## รายละเอียดโครงการพัฒนา

แผนพัฒนาท้องถิ่น (พ.ศ.2561 – 2565)

## องค์การบริหารส่วนตำบลโซกเหนือ

- ก. ยุทธศาสตร์จังหวัดที่ 2 ด้านการพัฒนาความสามารถในการแข่งขันทางเศรษฐกิจ และการท่องเที่ยว
- ข. ยุทธศาสตร์การพัฒนาขององค์กรปกครองส่วนท้องถิ่นในเขตจังหวัด จุฬาลงกรณ์ราชบุรี 2.4 การพัฒนาระบบโครงสร้างพื้นฐานสิ่งอำนวยความสะดวก
1. ยุทธศาสตร์ ด้านโครงสร้างพื้นฐาน

## 1.1 แผนงาน อุตสาหกรรมและการโยธา

ที่	โครงการ	วัตถุประสงค์	เป้าหมาย (ผลผลิตของโครงการ)	งบประมาณ					ตัวชี้วัด (KPI)	ผลที่คาดว่าจะได้รับ	หน่วยงานรับผิดชอบหลัก
				2561 (บาท)	2562 (บาท)	2563 (บาท)	2564 (บาท)	2565 (บาท)			
7	โครงการวางท่อระบายน้ำสี่แยกวัดโซกเหนือ หมู่ที่ 1	เพื่อป้องกันการเกิดน้ำท่วมขังในหมู่บ้าน	กว้าง 0.50 x 60 x 500 เมตร	100,000	100,000	100,000	100,000	100,000	ก่อสร้างรางระบายน้ำ	น้ำระบายได้เร็วและไม่เกิดน้ำท่วมขัง	อบต.โซกเหนือ กองช่าง
8	โครงการก่อสร้างถนนลงหินคลุกสายบ้านนาย้อย หมายเจริญ หมู่ที่ 1	เพื่อให้ประชาชนได้สัญจรไปมาสะดวก	กว้าง 5 x 40 เมตร	100,000	100,000	100,000	100,000	ถนนลงหินคลุกยาว 40 เมตร	ประชาชนมีความสะดวกในการสัญจร	อบต.โซกเหนือ กองช่าง	
9	โครงการขุดเจาะบ่อบาดาลเพื่อการเกษตร หมู่ที่ 1	เพื่อให้ประชาชนมีน้ำในการทำ การเกษตร	จำนวน 5 บ่อ	100,000	100,000	100,000	100,000	ขุดเจาะบ่อบาดาล	ประชาชนมีน้ำในการทำการเกษตร	อบต.โซกเหนือ กองช่าง	
10	โครงการก่อสร้างอาคารสำนักงาน หมู่ที่ 1	เพื่อใช้เป็นที่ทำงาน คณะกรรมการ	ขนาด กว้าง 5ม. ยาว 10 เมตร	200,000	500,000	500,000	500,000	ก่อสร้างอาคารสำนักงาน	ประชาชนมีสถานที่ปฏิบัติงาน	อบต.โซกเหนือ กองช่าง	
11	โครงการก่อสร้างถนน คล. สายข้างอนามย์ หมู่ที่ 1	เพื่อให้ประชาชนได้สัญจรไปมาสะดวก	กว้าง 5 x 50 เมตร	200,000	437,500	437,500	437,500	ถนน คล. ยาว 500 เมตร	ประชาชนมีความสะดวกในการสัญจร	อบต.โซกเหนือ กองช่าง	
12	โครงการก่อสร้างถนน คล. สายบ้านนาย้อย หมายเจริญ (ต่อจากของเดิม) หมู่ที่ 1	เพื่อให้ประชาชนได้สัญจรไปมาสะดวก	กว้าง 5 x 40 เมตร	100,000	100,000	100,000	100,000	ถนน คล. ยาว 40 เมตร	ประชาชนมีความสะดวกในการสัญจร	อบต.โซกเหนือ กองช่าง	

## รายละเอียดโครงการพัฒนา

แผนพัฒนาท้องถิ่น (พ.ศ.2561 – 2565)

## องค์การบริหารส่วนตำบลโซกเหนือ

ก. ยุทธศาสตร์จังหวัดที่ 2 ด้านการพัฒนาความสามารถในการแข่งขันทางเศรษฐกิจ การค้า การลงทุน และการท่องเที่ยว

ข. ยุทธศาสตร์การพัฒนาขององค์กรปกครองส่วนท้องถิ่นในเขตจังหวัด จุดมุ่งหมายที่ 2.4 การพัฒนาระบบโครงสร้างพื้นฐานสิ่งอำนวยความสะดวก

## 1. ยุทธศาสตร์ ด้านโครงสร้างพื้นฐาน

## 1.1 แผนงาน อุตสาหกรรมและการโยธา

ที่	โครงการ	วัตถุประสงค์	เป้าหมาย (ผลผลิตของ โครงการ)	งบประมาณ					ตัวชี้วัด (KPI)	ผลที่คาดว่าจะ ได้รับ	หน่วยงาน รับผิดชอบหลัก
				2561 (บาท)	2562 (บาท)	2563 (บาท)	2564 (บาท)	2565 (บาท)			
13	โครงการขยายเขตไฟฟ้าบ้านนาย น้อย หมายเลขเจริญ หมู่ที่ 1	เพื่อให้ประชาชนมี ไฟฟ้าใช้อย่างทั่วถึง	จำนวน 1 จุด		100,000	100,000	100,000	100,000	ขยายเขตไฟฟ้า	ประชาชนมีไฟฟ้า ใช้	อบต.โซกเหนือ กองช่าง
14	โครงการขยายเขตไฟฟ้าบ้านนาง ประกอบ กองสิริ หมู่ที่ 1	เพื่อให้ประชาชนมี ไฟฟ้าใช้อย่างทั่วถึง	จำนวน 1 จุด		100,000	100,000	100,000	100,000	ขยายเขตไฟฟ้า	ประชาชนมีไฟฟ้า ใช้	อบต.โซกเหนือ กองช่าง
15	โครงการขยายเขตไฟฟ้าบ้านนาง บุญยัตติ ประดับสุข หมู่ที่ 1	เพื่อให้ประชาชนมี ไฟฟ้าใช้อย่างทั่วถึง	จำนวน 1 จุด		100,000	100,000	100,000	100,000	ขยายเขตไฟฟ้า	ประชาชนมีไฟฟ้า ใช้	อบต.โซกเหนือ กองช่าง
16	โครงการขยายเขตไฟฟ้าบ้านนาง ปอน จุฬา หมู่ที่ 1	เพื่อให้ประชาชนมี ไฟฟ้าใช้อย่างทั่วถึง	จำนวน 1 จุด		100,000	100,000	100,000	100,000	ขยายเขตไฟฟ้า	ประชาชนมีไฟฟ้า ใช้	อบต.โซกเหนือ กองช่าง
17	โครงการขยายเขตไฟฟ้าบ้านนางพิง เสาดรง หมู่ที่ 1	เพื่อให้ประชาชนมี ไฟฟ้าใช้อย่างทั่วถึง	จำนวน 1 จุด		100,000	100,000	100,000	100,000	ขยายเขตไฟฟ้า	ประชาชนมีไฟฟ้า ใช้	อบต.โซกเหนือ กองช่าง
18	โครงการติดตั้งกล่องวงจรปิดรอบ หมู่บ้าน หมู่ที่ 1	เพื่อความปลอดภัย และทันต่อ เหตุการณ์	จำนวน 8 จุด		300,000	300,000	300,000	300,000	ติดตั้งกล่องวงจร ปิด	มีความปลอดภัย สามารถตรวจสอบ ข้อมูลได้	อบต.โซกเหนือ กองช่าง

## รายละเอียดโครงการพัฒนา

แผนพัฒนาท้องถิ่น (พ.ศ.2561 - 2565)

## องค์การบริหารส่วนตำบลโขกเหนือ

- ก. ยุทธศาสตร์จังหวัดที่ 2 ด้านการพัฒนาความสามารถในการแข่งขันทางเศรษฐกิจ การค้า การลงทุน และการท่องเที่ยว
- ข. ยุทธศาสตร์การพัฒนาขององค์กรปกครองส่วนท้องถิ่นในเขตจังหวัด จุดมุ่งหมายที่ 2.4 การพัฒนาระบบโครงสร้างพื้นฐานสิ่งอำนวยความสะดวก
1. ยุทธศาสตร์ ด้านโครงสร้างพื้นฐาน

## 1.1 แผนงาน อุตสาหกรรมและการโยธา

ที่	โครงการ	วัตถุประสงค์	เป้าหมาย (ผลผลิตของ โครงการ)	งบประมาณ					ตัวชี้วัด (KPI)	ผลที่คาดว่าจะ ได้รับ	หน่วยงาน รับผิดชอบ
				2561 (บาท)	2562 (บาท)	2563 (บาท)	2564 (บาท)	2565 (บาท)			
19	โครงการก่อสร้างระบบกระจายน้ำพร้อมวางท่อส่งน้ำเพื่อการเกษตรจากป่าโคกโครง - สระน้ำกลางหมู่บ้าน หมู่ที่ 1	เพื่อให้ประชาชนมีน้ำใช้ในการทำการเกษตร	ระยะทาง 3 กิโลเมตร	500,000	500,000	500,000	500,000		สร้างระบบกระจายน้ำพร้อมวางท่อลงแปลงการเกษตร	อบต.โขกเหนือ กองช่าง	
20	โครงการปรับปรุงซ่อมแซมถนนคอนกรีต (ที่เสียหาย) หน้าวัดบ้านโขกเหนือ หมู่ที่ 1	เพื่อให้ประชาชนมีเส้นทางในการสัญจรไปมาสะดวก	กว้าง 5 ม. ยาว 5 ม. ไหลทางหินคลุกข้างละ 0.50 ม. หน้า 0.15 ม.	20,500					ซ่อมถนนคอนกรีต	อบต.โขกเหนือ กองช่าง	
21	โครงการซ่อมแซมถนน ลงหินคลุกหน้าบ้านนายสวัสดิ์ กงจักร หมู่ที่ 1	เพื่อให้ประชาชนมีเส้นทางในการสัญจรไปมาสะดวก	กว้าง 5 เมตร ยาว 50 เมตร หน้า 0.10 เมตร			200,000	200,000	200,000	ซ่อมถนนคอนกรีต	อบต.โขกเหนือ กองช่าง	

## รายละเอียดโครงการพัฒนา

แผนพัฒนาท้องถิ่น (พ.ศ.2561 - 2565)

## องค์การบริหารส่วนตำบลโขกเหนือ

ก. ยุทธศาสตร์จังหวัดที่ 2 ด้านการพัฒนาความสามารถในการแข่งขันทางเศรษฐกิจ การค้า การลงทุน และการท่องเที่ยว

ข. ยุทธศาสตร์การพัฒนาขององค์กรปกครองส่วนท้องถิ่นในเขตจังหวัด จุฬาลงกรณ์ราชบุรี 2.4 การพัฒนาระบบโครงสร้างพื้นฐานสิ่งอำนวยความสะดวก

## 1. ยุทธศาสตร์ ด้านโครงสร้างพื้นฐาน

## 1.1 แผนงาน อุตสาหกรรมและการโยธา

ที่	โครงการ	วัตถุประสงค์	เป้าหมาย (ผลผลิตของโครงการ)	งบประมาณ					ตัวชี้วัด (KPI)	ผลที่คาดว่าจะได้รับ	หน่วยงานรับผิดชอบหลัก
				2561 (บาท)	2562 (บาท)	2563 (บาท)	2564 (บาท)	2565 (บาท)			
22	โครงการปรับปรุงซ่อมแซมถนนคอนกรีต (เสียหาย) จำนวน 4 จุด หมู่ที่ 1	เพื่อให้ประชาชนมีเส้นทางในการสัญจรไปมาสะดวก	จุดที่ 1 กว้าง 5 ม. ยาว 18.50 ม. ใต้ทางหินคลุกข้างละ 0.50 ม. หนา 0.15 ม. จุดที่ 2 กว้าง 4 ม. ยาว 4 ม. ใต้ทางหินคลุกข้างละ 0.50 ม. หนา 0.15 ม. จุดที่ 3 กว้าง 4 ม. ยาว 4 ม. ใต้ทางหินคลุกข้างละ 0.50 ม. หนา 0.15 ม. จุดที่ 4 กว้าง 4 ม. ยาว 4 ม. หนา 0.05 ม. (ทดเสริมทับหน้า)	95,000					ชุมชนมีเส้นทางในการสัญจรไปมาสะดวก	อบต.โขกเหนือ กองช่าง	
23	โครงการก่อสร้างถนนคอนกรีตเสริมเหล็กถนนรอบหมู่บ้าน (สายบ้านนายสุภาพ พระงาม) หมู่ 1 บ้านโขกเหนือ	เพื่อให้ประชาชนมีเส้นทางในการสัญจรไปมาสะดวก	ขนาดกว้าง 5.00 เมตร ยาว 55 เมตร หนา 0.15 เมตร ตามรูปแบบที่ อบต.โขกเหนือ กำหนด)	150,000					ถนนคอนกรีต	ประชาชนมีเส้นทางในการสัญจรไปมาสะดวก	อบต.โขกเหนือ กองช่าง



## รายละเอียดโครงการพัฒนา

แผนพัฒนาท้องถิ่น (พ.ศ.2561 – 2565)

## องค์การบริหารส่วนตำบลโขกเหนือ

- ก. ยุทธศาสตร์จังหวัดที่ 2 ด้านการพัฒนาความสามารถในการแข่งขันทางเศรษฐกิจ การค้า การลงทุน และการท่องเที่ยว
- ข. ยุทธศาสตร์การพัฒนาขององค์กรปกครองส่วนท้องถิ่นในเขตจังหวัด จุดมุ่งหมายที่ 2.4 การพัฒนาระบบโครงสร้างพื้นฐานสิ่งอำนวยความสะดวก
1. ยุทธศาสตร์ ด้านโครงสร้างพื้นฐาน

## 1.1 แผนงาน อุตสาหกรรมและการโยธา

ที่	โครงการ	วัตถุประสงค์	เป้าหมาย (ผลผลิตของ โครงการ)	งบประมาณ					ตัวชี้วัด (KPI)	ผลที่คาดว่าจะ ได้รับ	หน่วยงาน รับผิดชอบ หลัก	
				2561 (บาท)	2562 (บาท)	2563 (บาท)	2564 (บาท)	2565 (บาท)				
24	โครงการก่อสร้างถนนคอนกรีตเสริมเหล็กสายโคกสมบูรณ์ หมู่ 1 บ้านโขกเหนือ	เพื่อให้ประชาชนมีเส้นทางในการสัญจรไปมาสะดวก	ขนาดกว้าง 5.00 เมตร ยาว 35 เมตร ทน 0.15 เมตร (รายละเอียดอื่น ๆ ตามรูปแบบที่ อบต.โขกเหนือ กำหนด)	100,000						ถนนคอนกรีต	ประชาชนมีเส้นทางในการสัญจรไปมาสะดวก	อบต.โขกเหนือ กองช่าง
25	โครงการซ่อมแซมถนน คลส. สายหน้าบ้านนายควรร นิลดา หมู่ที่ 1	เพื่อให้ประชาชนมีเส้นทางในการสัญจรไปมาสะดวก	กว้าง 5 เมตร ยาว 30 เมตร	100,000			100,000			ซ่อมถนนคอนกรีต	ประชาชนมีเส้นทางในการสัญจรไปมาสะดวก	อบต.โขกเหนือ กองช่าง

## รายละเอียดโครงการพัฒนา

แผนพัฒนาท้องถิ่น (พ.ศ.2561 – 2565)

## องค์การบริหารส่วนตำบลโชคเหนือ

- ก. ยุทธศาสตร์จังหวัดที่ 2 ด้านการพัฒนาความสามารถในการแข่งขันทางเศรษฐกิจ การค้า การลงทุน และการท่องเที่ยว
- ข. ยุทธศาสตร์การพัฒนาขององค์กรปกครองส่วนท้องถิ่นในเขตจังหวัด จุดมุ่งหมายที่ 2.4 การพัฒนาระบบโครงสร้างพื้นฐานสิ่งอำนวยความสะดวก
1. ยุทธศาสตร์ ด้านโครงสร้างพื้นฐาน

## 1.1 แผนงาน อุสาหกรรมและการโยธา

ที่	โครงการ	วัตถุประสงค์	เป้าหมาย (ผลผลิตของ โครงการ)	งบประมาณ					ตัวชี้วัด (KPI)	ผลที่คาดว่าจะ ได้รับ	หน่วยงาน รับผิดชอบ		
				2561 (บาท)	2562 (บาท)	2563 (บาท)	2564 (บาท)	2565 (บาท)					
26	โครงการซ่อมแซมถนน คลส. สายสี่แยกวัดบ้านโชนเหนือทิศ ตะวันตกและทิศตะวันออก หมู่บ้าน หมู่ที่ 1	เพื่อให้ประชาชนมี เส้นทางในการ สัญจรไปมาสะดวก	กว้าง 5 เมตร ยาว 30 เมตร			100,000	100,000	100,000	100,000	100,000	ซ่อมถนน คอนกรีต	ประชาชนมี เส้นทางในการ สัญจรไปมา สะดวก	อบต.โชคเหนือ กองช่าง
27	โครงการก่อสร้างถนน คลส. สายโชคเหนือ - กระสัง หมู่ที่ 1	เพื่อให้ประชาชนมี เส้นทางในการ สัญจรไปมาสะดวก	กว้าง 6 เมตร ยาว 1,600 เมตร				500,000	500,000	500,000		ก่อสร้างถนน คอนกรีต	ประชาชนมี เส้นทางในการ สัญจรไปมา สะดวก	อบต.โชคเหนือ กองช่าง
28	โครงการก่อสร้างฝายกั้นน้ำ บริเวณนาของนายศักดิ์ กูร์รัตน์ หมู่ที่ 1	เพื่อช่วยในการ ระบายน้ำและ ป้องกันการเกิดน้ำ ท่วมขัง	ตามแบบที่ อบต.กำหนด					300,000	300,000		ก่อสร้างฝาย กั้นน้ำ	ลดปัญหาการเกิด น้ำท่วมขัง	อบต.โชคเหนือ กองช่าง

รายละเอียดโครงการพัฒนา

แผนพัฒนาท้องถิ่น (พ.ศ.2561 - 2565)

องค์การบริหารส่วนตำบลโชคเหนือ

- ก. ยุทธศาสตร์จังหวัดที่ 2 ด้านการพัฒนาความสามารถในการแข่งขันทางเศรษฐกิจ การค้า การลงทุน และการท่องเที่ยว
- ข. ยุทธศาสตร์การพัฒนาขององค์กรปกครองส่วนท้องถิ่นในเขตจังหวัด จุดมุ่งหมายที่ 2.4 การพัฒนาระบบโครงสร้างพื้นฐานสิ่งอำนวยความสะดวก
- 1. ยุทธศาสตร์ ด้านโครงสร้างพื้นฐาน

1.1 แผนงาน อุตสาหกรรมและการโยธา

ที่	โครงการ	วัตถุประสงค์	เป้าหมาย (ผลผลิตของโครงการ)	งบประมาณ					ตัวชี้วัด (KPI)	ผลที่คาดว่าจะได้รับ	หน่วยงานรับผิดชอบหลัก
				2561 (บาท)	2562 (บาท)	2563 (บาท)	2564 (บาท)	2565 (บาท)			
29	โครงการก่อสร้างถนนดินสายนานนังรันด้า ประดับ หมู่ที่ 1	เพื่อให้ประชาชนมีเส้นทางในการสัญจรไปมาสะดวก	กว้าง 6 เมตร ยาว 1,100 เมตร				350,000	350,000	ก่อสร้างถนนดิน	ประชาชนมีเส้นทางในการสัญจรไปมาสะดวก	อบต.โชคเหนือ กองช่าง
30	โครงการก่อสร้างถนนลงหิ้นคุดอกอบสระน้กกลางหมู่บ้านพร้อมเกรตปรับ หมู่ที่ 1	เพื่อให้ประชาชนมีเส้นทางในการสัญจรไปมาสะดวก	กว้าง 5 เมตร ยาว 1,600 เมตร				260,000	260,000	ก่อสร้างถนนลงหิ้นคุดอก	ประชาชนมีเส้นทางในการสัญจรไปมาสะดวก	อบต.โชคเหนือ กองช่าง
31	โครงการก่อสร้างถนนลงหิ้นคุดอกจากบ้านงจรูญ พิศวงค์ - นานนังสมเกียรติ สติมัน หมู่ที่ 1	เพื่อให้ประชาชนมีเส้นทางในการสัญจรไปมาสะดวก	กว้าง 4 เมตร ยาว 1,600 เมตร				416,000	416,000	ก่อสร้างถนนลงหิ้นคุดอก	ประชาชนมีเส้นทางในการสัญจรไปมาสะดวก	อบต.โชคเหนือ กองช่าง

## รายละเอียดโครงการพัฒนา

แผนพัฒนาท้องถิ่น (พ.ศ.2561 - 2565)

## องค์การบริหารส่วนตำบลโชคเหนือ

- ก. ยุทธศาสตร์จังหวัดที่ 2 ด้านการพัฒนาความสามารถในการแข่งขันทางเศรษฐกิจ การค้า การลงทุน และการท่องเที่ยว
- ข. ยุทธศาสตร์การพัฒนาขององค์กรปกครองส่วนท้องถิ่นในเขตจังหวัด จุฬาลงกรณ์บุรี โครงสร้างพื้นฐานถึงความสะอาด
1. ยุทธศาสตร์ ด้านโครงสร้างพื้นฐาน

## 1.1 แผนงาน อุตสาหกรรมและการโยธา

ที่	โครงการ	วัตถุประสงค์	เป้าหมาย (ผลผลิตของ โครงการ)	งบประมาณ				ตัวชี้วัด (KPI)	ผลที่คาดว่าจะ ได้รับ	หน่วยงาน รับผิดชอบ หลัก
				2561 (บาท)	2562 (บาท)	2563 (บาท)	2564 (บาท)			
32	โครงการวางท่อระบาย น้ำหน้าบ้านนายบน กุล รัตน์ - สระน้ำกลาง หมู่บ้าน หมู่ที่ 1	เพื่อช่วยโยมการ ระบายน้ำและ ป้องกันน้ำเกิดน้ำ ท่วมซ้ำ	ขนาด 0.80 เมตร ยาว 130 เมตร				300,000	300,000	วางท่อ ระบายน้ำ	อบต.โชคเหนือ กองช่าง
33	โครงการขุดลอกวางระบาย น้ำรอบหมู่บ้าน หมู่ที่ 1	เพื่อช่วยโยมการ ระบายน้ำและ ป้องกันน้ำเกิดน้ำ ท่วมซ้ำ	ขนาด 0.50 เมตร ยาว 900 เมตร				300,000	300,000	ขุดลอกวาง ระบายน้ำ	อบต.โชคเหนือ กองช่าง
รวม	33 โครงการ	-	-	2,015,500	2,200,000	5,447,500	6,873,500	6,773,500	-	-

# หมู่ที่ 2 บ้านโนนเจริญ

## รายละเอียดโครงการพัฒนา

แผนพัฒนาท้องถิ่น (พ.ศ.2561 – 2565)

## องค์การบริหารส่วนตำบลโชคเหนือ

- ก. ยุทธศาสตร์จังหวัดที่ 2 ด้านการพัฒนาความสามารถในการแข่งขันทางเศรษฐกิจ การค้า การลงทุน และการท่องเที่ยว
- ข. ยุทธศาสตร์การพัฒนาขององค์การปกครองส่วนท้องถิ่นในเขตจังหวัด จุดมุ่งหมายที่ 2.4 การพัฒนาระบบโครงสร้างพื้นฐานอำนวยความสะดวก
1. ยุทธศาสตร์ ด้านโครงสร้างพื้นฐาน

## 1.1 แผนงาน อุตุสหกรรมและการโยธา

ที่	โครงการ	วัตถุประสงค์	เป้าหมาย (ผลผลิตของ โครงการ)	งบประมาณ				ตัวชี้วัด (KPI)	ผลที่คาดว่าจะ ได้รับ	หน่วยงาน รับผิดชอบหลัก
				2561 (บาท)	2562 (บาท)	2563 (บาท)	2564 (บาท)			
1	โครงการขุดลอกหนองน้ำโนนเจริญ - โคกกล้วย หมู่ที่ 2	เพื่อให้ประชาชนมี น้ำในการอุปโภค - บริโภค	จำนวน 10 ไร่	500,000	500,000	500,000		ขุดลอกหนองน้ำ โนนเจริญ - โคก กล้วย	ประชาชนมีน้ำใน การอุปโภค - บริโภค	อบต.โชคเหนือ กองช่าง
2	โครงการวางท่อส่งน้ำเข้าแปลง เกษตรพร้อมโรงสูบน้ำพลังงานไฟฟ้า	เพื่อให้ประชาชนมี น้ำใช้ในการเกษตร	ยาว 1000 เมตร	150,000	150,000	150,000		วางท่อส่งน้ำเพื่อ การเกษตร	ประชาชนมีน้ำใช้ ทำการเกษตร	อบต.โชคเหนือ กองช่าง
3	โครงการก่อสร้างกำแพงสนามกีฬา ริมห้วยโนนเจริญ หมู่ที่ 2	เพื่อป้องกันการ เกิดอุบัติเหตุจาก การเล่นกีฬา	สูง 3 เมตร ยาว 40 ม.	100,000	100,000	100,000	100,000	ก่อสร้างกำแพง	ลดการเกิด อุบัติเหตุเกี่ยวกับ การตกน้ำ	อบต.โชคเหนือ กองช่าง
4	โครงการก่อสร้างถนน คสล. สาย บ้านนายสมชาย - บ้านนายทรัพย์ ภิญโญ หมู่ที่ 2	เพื่อให้การสัญจร ไปมาสะดวก	กว้าง 4 ม. ยาว 80 ม.หนา 0.15 ม.	150,000	150,000	150,000	150,000	ก่อสร้างถนน คสล. ยาว 80 ม.	ประชาชนมี เส้นทางในการ สัญจรไปมา สะดวก	อบต.โชคเหนือ กองช่าง
5	โครงการติดตั้งท่อกระจายน้ำ ประจำหมู่บ้าน หมู่ที่ 2	เพื่อใช้ในการ ประขาศัมพันธ์ ข้อมูลข่าวสารให้ ประชาชนทราบ	ตามแบบที่ อบต.	100,000	100,000	100,000	100,000	ซ่อมแซมท่อ กระจายน้ำ	ประชาชนได้รับ ข้อมูลข่าวสาร อย่างทันเวลาที่	อบต.โชคเหนือ กองช่าง

รายละเอียดโครงการพัฒนา

แผนพัฒนาท้องถิ่น (พ.ศ.2561 – 2565)

องค์การบริหารส่วนตำบลโขกเหนือ

- ก. ยุทธศาสตร์จังหวัดที่ 2 ด้านการพัฒนาความสามารถในการแข่งขันทางเศรษฐกิจ การค้า การลงทุน และการท่องเที่ยว
- ข. ยุทธศาสตร์การพัฒนาขององค์กรปกครองส่วนท้องถิ่นในเขตจังหวัด จุฬาลงกรณ์ราชบุรี 2.4 การพัฒนาระบบโครงสร้างพื้นฐานสิ่งอำนวยความสะดวก
- 1. ยุทธศาสตร์ ด้านโครงสร้างพื้นฐาน

1.1 แผนงาน อุตุสหกรรมและการโยธา

ที่	โครงการ	วัตถุประสงค์	เป้าหมาย (ผลผลิตของโครงการ)	งบประมาณ					ตัวชี้วัด (KPI)	ผลที่คาดว่าจะได้รับ	หน่วยงานรับผิดชอบหลัก
				2561 (บาท)	2562 (บาท)	2563 (บาท)	2564 (บาท)	2565 (บาท)			
6	โครงการติดตั้งกล่องวงจรปิดรอบหมู่บ้าน หมู่ที่ 2	เพื่อความปลอดภัยและทันต่อเหตุการณ์	จำนวน 8 จุด			300,000	300,000	300,000	ติดตั้งกล่องวงจรปิด	มีความปลอดภัย สามารถตรวจสอบข้อมูลได้	อบต.โขกเหนือ กองช่าง
7	โครงการติดตั้งสายพาดรอบหมู่บ้าน หมู่ที่ 2	เพื่อให้ประชาชนมีไฟฟ้าแสงสว่างใช้	รอบหมู่บ้าน			200,000	200,000	200,000	ติดตั้งสายพาด	ประชาชนมีไฟฟ้าแสงสว่าง	อบต.โขกเหนือ กองช่าง
8	โครงการขยายเขตไฟฟ้าเพื่อการเกษตรริมห้วยโนนเจริญ หมู่ที่ 2	เพื่อให้ประชาชนมีไฟฟ้าแสงสว่างใช้	จำนวน 5 ต้น			100,000	100,000	100,000	ขยายเขตไฟฟ้า 5 ต้น	ประชาชนมีไฟฟ้าแสงสว่างใช้	อบต.โขกเหนือ กองช่าง

## แผนพัฒนาท้องถิ่น (พ.ศ.2561 – 2565)

## องค์การบริหารส่วนตำบลโชคเหนือ

- ก. ยุทธศาสตร์จังหวัดที่ 2 ด้านการพัฒนาความสามารถในการแข่งขันทางเศรษฐกิจ การค้า การลงทุน และการท่องเที่ยว
- ข. ยุทธศาสตร์การพัฒนาขององค์กรปกครองส่วนท้องถิ่นในเขตจังหวัด จุดมุ่งหมายที่ 2.4 การพัฒนาระบบโครงสร้างพื้นฐานสิ่งอำนวยความสะดวก
1. ยุทธศาสตร์ ด้านโครงสร้างพื้นฐาน

## 1.1 แผนงาน อุตสาหกรรมและการโยธา

ที่	โครงการ	วัตถุประสงค์	เป้าหมาย (ผลผลิตของ โครงการ)	งบประมาณ					ตัวชี้วัด (KPI)	ผลที่คาดว่าจะ ได้รับ	หน่วยงาน รับผิดชอบ หลัก
				2561 (บาท)	2562 (บาท)	2563 (บาท)	2564 (บาท)	2565 (บาท)			
9	โครงการวางท่อส่งน้ำเข้าแปลงเกษตร พร้อมก่อสร้างโรงสูบน้ำพลังน้ำไฟฟ้า หมู่ 2	เพื่อดำเนินการ วางท่อส่งน้ำสู่ แปลงเกษตร	ก่อสร้างโรงสูบน้ำ แบบท่อถังสูง ขนาด 10 ลบ.ม. แบบโครงเหล็ก พร้อมวางท่อเข้า แปลงเกษตร ป้าย ประชาสัมพันธ์ โครงการ จำนวน 1 ป้าย (รายละเอียด อื่นตามรูปแบบที่ อบต. โชคเหนือ กำหนด)	250,000					ก่อสร้างโรงสูบน้ำ พร้อมวางท่อ เข้าสู่แปลง การเกษตร	ประชาชนมีน้ำใน การทำ การเกษตร	อบต.โชคเหนือ กองช่าง



## รายละเอียดโครงการพัฒนา

แผนพัฒนาท้องถิ่น (พ.ศ.2561 – 2565)

## องค์การบริหารส่วนตำบลโชคเหนือ

- ก. ยุทธศาสตร์จังหวัดที่ 2 ด้านการพัฒนาความสามารถในการแข่งขันทางเศรษฐกิจ การค้า การลงทุน และการท่องเที่ยว
- ข. ยุทธศาสตร์การพัฒนาขององค์กรปกครองส่วนท้องถิ่นในเขตจังหวัด จุดมุ่งหมายที่ 2.4 การพัฒนาระบบโครงสร้างพื้นฐานสิ่งอำนวยความสะดวก
1. ยุทธศาสตร์ ด้านโครงสร้างพื้นฐาน

## 1.1 แผนงาน อุตสาหกรรมและการโยธา

ที่	โครงการ	วัตถุประสงค์	เป้าหมาย (ผลผลิตของโครงการ)	งบประมาณ					ตัวชี้วัด (KPI)	ผลที่คาดว่าจะได้รับ	หน่วยงานรับผิดชอบหลัก
				2561 (บาท)	2562 (บาท)	2563 (บาท)	2564 (บาท)	2565 (บาท)			
10	โครงการฟื้นฟูและพัฒนาลำน้ำคูคลอง เพื่อสิ่งแวดล้อมและคุณภาพชีวิตของคนในชุมชนตลอดแนวลำน้ำห้วยก้าโพก หมู่ที่ 2	เพื่อพัฒนาแหล่งน้ำให้สะอาดและเป็นแหล่งอุปโภคและทำการเกษตรหลังฤดูเก็บเกี่ยว	กว้าง 25 เมตร ยาว 400 เมตร ลึก 4 เมตร			500,000	500,000	500,000	ขุดลอกคลองเพื่อเป็นแหล่งน้ำในการอุปโภค – บริโภค	ประชาชนมีแหล่งน้ำในการอุปโภค – บริโภค	อบต.โชคเหนือ กองช่าง
11	โครงการก่อสร้างระบบสูบน้ำพลังงานแสงอาทิตย์เพื่อการเกษตร หมู่ที่ 2	เพื่อใช้ในสูบน้ำขึ้นมาใช้ในการทำการเกษตรของประชาชน	ขนาดไม่น้อยกว่า 2,000 วัตต์ ถึงเก็บน้ำไม่น้อยกว่า 20 ลบ.ม.			600,000	600,000	600,000	โรงสูบน้ำพลังงานแสงอาทิตย์	ประชาชนมีน้ำในการทำการเกษตร	อบต.โชคเหนือ กองช่าง
รวม	11 โครงการ	-	-	1,150,000	1,000,000	2,700,000	205,000	1,800,000	-	-	-

# หมู่ที่ 3 บ้านอ่าปูล

รายละเอียดโครงการพัฒนา  
แผนพัฒนาท้องถิ่น (พ.ศ.2561 – 2565)

องค์การบริหารส่วนตำบลโชคเหนือ

- ก. ยุทธศาสตร์จังหวัดที่ 2 ด้านการพัฒนาความสามารถในการแข่งขันทางเศรษฐกิจ การค้า การลงทุน และการท่องเที่ยว  
ข. ยุทธศาสตร์การพัฒนาขององค์การปกครองส่วนท้องถิ่นในเขตจังหวัด จุฬาลงกรณ์มหาวิทยาลัย 2.4 การพัฒนาระบบโครงสร้างพื้นฐานด้านความสะอาด
1. ยุทธศาสตร์ ด้านโครงสร้างพื้นฐาน

1.1 แผนงาน อุสาหกรรมและการโยธา

ที่	โครงการ	วัตถุประสงค์	เป้าหมาย (ผลผลิตของ โครงการ)	งบประมาณ					ตัวชี้วัด (KPI)	ผลที่คาดว่าจะ ได้รับ	หน่วยงาน รับผิดชอบหลัก
				2561 (บาท)	2562 (บาท)	2563 (บาท)	2564 (บาท)	2565 (บาท)			
1	โครงการก่อสร้างรางระบายน้ำรอบ หมู่ที่ 3	เพื่อแก้ไขปัญหาน้ำท่วมซึ่งในหมู่บ้าน	กว้าง 50 x 60 ม. ยาว 1,500 ม.	500,000	250,000	250,000	250,000	250,000	ก่อสร้างรางระบายน้ำ	สามารถระบายน้ำได้รวดเร็ว	อบต.โชคเหนือ กองช่าง
2	โครงการติดตั้งสายพาดดับรอบหมู่บ้าน หมู่ที่ 3	เพื่อให้ประชาชนมีไฟฟ้าแสงสว่างใช้	จำนวน 15 จุด	200,000	200,000	200,000	200,000	ติดตั้งสายพาดดับ	ประชาชนมีไฟฟ้าแสงสว่างใช้	อบต.โชคเหนือ กองช่าง	
3	โครงการอุดคลองร่องระบายน้ำรอบหมู่บ้าน หมู่ที่ 3	เพื่อป้องกันการผลิตน้ำท่วมซึ่งในหมู่บ้าน	กว้าง 50 x 50 ม. ยาว 2,000 ม.	100,000	100,000	100,000	100,000	ขุดลอกร่องระบายน้ำ	สามารถระบายน้ำได้รวดเร็ว	อบต.โชคเหนือ กองช่าง	
4	โครงการก่อสร้างถนนดินพร้อมวางท่อ 2 จุด จากถนนเพชรลาดา - สระตาเยา	เพื่อให้การสัญจรไปมาสะดวก	กว้าง 5 ม. ยาว 400 ม. พน. 0.10 ม.	100,000	100,000	100,000	100,000	ก่อสร้างถนน ดิน ยาว 400 ม.	ประชาชนมีเส้นทางในการสัญจรไปมาสะดวก	อบต.โชคเหนือ กองช่าง	
5	โครงการก่อสร้างลานกีฬา เอนกประสงค์ หมู่ที่ 3	เพื่อใช้สถานที่ในการออกกำลังกายเยาวชน	ตามแบบที่ อบต. กำหนด	200,000	200,000	200,000	200,000	ก่อสร้างลานกีฬา เอนกประสงค์	ประชาชนมีสถานที่ในการออกกำลังกาย	อบต.โชคเหนือ กองช่าง	
6	โครงการก่อสร้างถนน คลส. สายศูนย์พัฒนาเด็กเล็กบ้านอ้อบิล หมู่ที่ 3	เพื่อให้การสัญจรไปมาสะดวก	กว้าง 5 ม. ยาว 200 ม. พน. 0.10 ม.	300,000	300,000	300,000	300,000	ก่อสร้างถนน คลส. ยาว 200 ม.	ประชาชนมีเส้นทางในการสัญจรไปมาสะดวก	อบต.โชคเหนือ กองช่าง	

รายละเอียดโครงการพัฒนา  
แผนพัฒนาท้องถิ่น (พ.ศ.2561 - 2565)

องค์การบริหารส่วนตำบลโชคเหนือ

- ก. ยุทธศาสตร์จังหวัดที่ 2 ด้านการพัฒนาความสามารถในการแข่งขันทางเศรษฐกิจ การค้า การลงทุน และการท่องเที่ยว
- ข. ยุทธศาสตร์การพัฒนาขององค์การปกครองส่วนท้องถิ่นในเขตจังหวัด จุดมุ่งหมายที่ 2.4 การพัฒนาระบบโครงสร้างพื้นฐานถึงอำนวยความสะดวก
1. ยุทธศาสตร์ ด้านโครงสร้างพื้นฐาน

1.1 แผนงาน อุตสาหกรรมและการโยธา

ที่	โครงการ	วัตถุประสงค์	เป้าหมาย (ผลผลิตของ โครงการ)	งบประมาณ					ตัวชี้วัด (KPI)	ผลที่คาดว่าจะ ได้รับ	หน่วยงาน รับผิดชอบหลัก
				2561 (บาท)	2562 (บาท)	2563 (บาท)	2564 (บาท)	2565 (บาท)			
7	โครงการก่อสร้างลานตากข้าวประจำหมู่บ้าน หมู่ที่ 3	เพื่อใช้ประโยชน์ร่วมกันในชุมชน	ตามแบบที่ อบต. กำหนด			200,000	200,000	200,000	ก่อสร้างลานตากข้าว	ประชาชนมีลานในการใช้ประโยชน์	อบต.โชคเหนือ กองช่าง
8	โครงการก่อสร้างถนน คลส. สายบ้านนายเชียร แสนสุข หมู่ที่ 3	เพื่อให้การสัญจรไปมาสะดวก	กว้าง 4 ม. ยาว 200 ม.หนา 0.15 ม.			200,000	200,000		ก่อสร้างถนน คลส. ยาว 200 ม.	ประชาชนมีเส้นทางในการสัญจรไปมาสะดวก	อบต.โชคเหนือ กองช่าง
9	โครงการก่อสร้างถนนคอนกรีต ขอยบ้านนายอ่อน โดีะงาม หมู่ที่ 3	เพื่อให้การสัญจรไปมาสะดวก	กว้าง 5 ม. ยาว 200 ม.หนา 0.15 ม.			300,000	300,000	300,000	ก่อสร้างถนน คลส. ยาว 200 ม.	ประชาชนมีเส้นทางในการสัญจรไปมาสะดวก	อบต.โชคเหนือ กองช่าง
10	โครงการก่อสร้างถนนคอนกรีต ขอยบ้านนางมะลิวัลย์ ทั้งใหญ่ หมู่ที่ 3	เพื่อให้การสัญจรไปมาสะดวก	กว้าง 4 ม. ยาว 120 ม.หนา 0.15 ม.			150,000	150,000	150,000	ก่อสร้างถนน คลส. ยาว 120 ม.	ประชาชนมีเส้นทางในการสัญจรไปมาสะดวก	อบต.โชคเหนือ กองช่าง
11	โครงการก่อสร้างลงหินคลุกพร้อมเกรดปรับถนนสายนางนายดี โดีะงาม หมู่ที่ 3	เพื่อให้การสัญจรไปมาสะดวก	กว้าง 5 ม. ยาว 2,000 ม.หนา 0.10 ม.			200,000	200,000	200,000	ก่อสร้างถนนลงหินคลุก. ยาว 2,000 ม.	ประชาชนมีเส้นทางในการสัญจรไปมาสะดวก	อบต.โชคเหนือ กองช่าง

แผนพัฒนาท้องถิ่น (พ.ศ.2561 – 2565)

องค์การบริหารส่วนตำบลโซกเหนือ

- ก. ยุทธศาสตร์จังหวัดที่ 2 ด้านการพัฒนาความสามารถในการแข่งขันทางเศรษฐกิจ การค้า การลงทุน และการท่องเที่ยว
- ข. ยุทธศาสตร์การพัฒนาขององค์กรปกครองส่วนท้องถิ่นในเขตจังหวัด จุดมุ่งหมายที่ 2.4 การพัฒนาระบบโครงสร้างพื้นฐานสิ่งอำนวยความสะดวก

1. ยุทธศาสตร์ ด้านโครงสร้างพื้นฐาน

1.1 แผนงาน อุตุสาหกรรมและการโยธา

ที่	โครงการ	วัตถุประสงค์	เป้าหมาย (ผลผลิตของ โครงการ)	งบประมาณ					ตัวชี้วัด (KPI)	ผลที่คาดว่าจะ ได้รับ	หน่วยงาน รับผิดชอบหลัก
				2561 (บาท)	2562 (บาท)	2563 (บาท)	2564 (บาท)	2565 (บาท)			
12	โครงการก่อสร้างถนนลงหินคลุกสาย อำเภอด - วัดป่าศิลาณีมิตร หมู่ที่ 3	เพื่อให้การสัญจรไป มาสะดวก	กว้าง 5 ม. ยาว 2,000 ม.หนา 0.10 ม.			150,000	150,000		ก่อสร้างถนนลง หินคลุก. ยาว 2,000 ม.	ประชาชนมี เส้นทางในการ สัญจรไปมาสะดวก	อบต.โซกเหนือ กองช่าง
13	โครงการก่อสร้างถนนลงหินคลุกสาย อำเภอด - ตระเปียงเตย หมู่ที่ 3	เพื่อให้การสัญจรไป มาสะดวก	กว้าง 5 ม. ยาว 1,600 ม.หนา 0.10 ม.			200,000	200,000		ก่อสร้างถนนลง หินคลุก. ยาว 1,600 ม.	ประชาชนมี เส้นทางในการ สัญจรไปมาสะดวก	อบต.โซกเหนือ กองช่าง
14	โครงการก่อสร้างถนนลงหินคลุกสาย นายนายสมศรี - นายเสาร์ หมู่ที่ 3	เพื่อให้การสัญจรไป มาสะดวก	กว้าง 5 ม. ยาว 200 ม.หนา 0.10 ม.			100,000	100,000		ก่อสร้างถนนลง หินคลุก. ยาว 200 ม.	ประชาชนมี เส้นทางในการ สัญจรไปมาสะดวก	อบต.โซกเหนือ กองช่าง
15	โครงการติดตั้งท่อระบายน้ำประจำ หมู่บ้าน หมู่ที่ 3	เพื่อใช้ในการ ประชาสัมพันธ์ ข้อมูลข่าวสารให้ ประชาชนทราบ	ตามแบบที่ อบต.			100,000	100,000		ซ่อมแซมท่อ กระจายน้ำ	ประชาชนได้รับ ข้อมูลข่าวสาร อย่างทันพื้นที่	อบต.โซกเหนือ กองช่าง
16	โครงการก่อสร้างถนน คลส. ขอย บ้านนายสายันต์ ถิ่นทอง หมู่ที่ 3	เพื่อให้การสัญจรไป มาสะดวก	กว้าง 4 ม. ยาว 80 ม.หนา 0.15 ม.			100,000	100,000		ก่อสร้างถนน คลส. ยาว 80 ม.	ประชาชนมี เส้นทางในการ สัญจรไปมาสะดวก	อบต.โซกเหนือ กองช่าง

รายละเอียดโครงการพัฒนา  
แผนพัฒนาท้องถิ่น (พ.ศ.2561 – 2565)

องค์การบริหารส่วนตำบลโชคเหนือ

- ก. ยุทธศาสตร์จังหวัดที่ 2 ด้านการพัฒนาความสามารถในการแข่งขันทางเศรษฐกิจ การค้า การลงทุน และการท่องเที่ยว
- ข. ยุทธศาสตร์การพัฒนาขององค์กรปกครองส่วนท้องถิ่นในเขตจังหวัด จุฬารัตนาระบบโครงสร้างพื้นฐานถึงอำนวยความสะดวก
1. ยุทธศาสตร์ ด้านโครงสร้างพื้นฐาน

1.1 แผนงาน อุตสาหกรรมและการโยธา

ที่	โครงการ	วัตถุประสงค์	เป้าหมาย (ผลผลิตของ โครงการ)	งบประมาณ					ตัวชี้วัด (KPI)	ผลที่คาดว่าจะ ได้รับ	หน่วยงาน รับผิดชอบหลัก
				2561 (บาท)	2562 (บาท)	2563 (บาท)	2564 (บาท)	2565 (บาท)			
17	โครงการก่อสร้างถนน คลส. ซอย บ้านนายเดช ยืนยาว หมู่ที่ 3	เพื่อให้การสัญจรไป มาสะดวก	กว้าง 4 ม. ยาว 100 ม.หนา 0.15 ม.				150,000	150,000	ก่อสร้างถนน คลส. ยาว 100 ม.	ประชาชนมี เส้นทางในการ สัญจรไปมาสะดวก	อบต.โชคเหนือ กองช่าง
18	โครงการก่อสร้างถนน คลส. ซอย บ้านนายเนื่อง นำนาค หมู่ที่ 3	เพื่อให้การสัญจรไป มาสะดวก	กว้าง 4 ม. ยาว 80 ม.หนา 0.15 ม.				100,000	100,000	ก่อสร้างถนน คลส. ยาว 80 ม.	ประชาชนมี เส้นทางในการ สัญจรไปมาสะดวก	อบต.โชคเหนือ กองช่าง
19	โครงการก่อสร้างถนน คลส. ซอย บ้านนายอ่อน โต๊ะงาม หมู่ที่ 3	เพื่อให้การสัญจรไป มาสะดวก	กว้าง 5 ม. ยาว 200 ม.หนา 0.15 ม.			200,000	200,000	200,000	ก่อสร้างถนน คลส. ยาว 200 ม.	ประชาชนมี เส้นทางในการ สัญจรไปมาสะดวก	อบต.โชคเหนือ กองช่าง
20	โครงการก่อสร้างถนน คลส. ซอย บ้านนางนิภาภรณ์ โต๊ะงาม หมู่ที่ 3	เพื่อให้การสัญจรไป มาสะดวก	กว้าง 4 ม. ยาว 80 ม.หนา 0.15 ม.			100,000	100,000	100,000	ก่อสร้างถนน คลส. ยาว 80 ม.	ประชาชนมี เส้นทางในการ สัญจรไปมาสะดวก	อบต.โชคเหนือ กองช่าง

## รายละเอียดโครงการพัฒนา

แผนพัฒนาท้องถิ่น (พ.ศ.2561 - 2565)

## องค์การบริหารส่วนตำบลโชคเหนือ

- ก. ยุทธศาสตร์จังหวัดที่ 2 ด้านการพัฒนาความสามารถในการแข่งขันทางเศรษฐกิจ การค้า การลงทุน และการท่องเที่ยว
- ข. ยุทธศาสตร์การพัฒนาขององค์กรปกครองส่วนท้องถิ่นในเขตจังหวัด จุดมุ่งหมายที่ 2.4 การพัฒนาระบบโครงสร้างพื้นฐานสิ่งอำนวยความสะดวก
1. ยุทธศาสตร์ ด้านโครงสร้างพื้นฐาน

## 1.1 แผนงาน อุตสาหกรรมและการโยธา

ที่	โครงการ	วัตถุประสงค์	เป้าหมาย (ผลผลิตของ โครงการ)	งบประมาณ					ตัวชี้วัด (KPI)	ผลที่คาดว่าจะ ได้รับ	หน่วยงาน รับผิดชอบหลัก
				2561 (บาท)	2562 (บาท)	2563 (บาท)	2564 (บาท)	2565 (บาท)			
21	โครงการก่อสร้างถนนลงหินคลุก อำเภอลำทะเมนชัย หมู่ที่ 3	เพื่อให้การสัญจรไป มาสะดวก	กว้าง 5 ม. ยาว 1,800 ม.หนา 0.15 ม.		200,000	200,000	200,000	200,000	ก่อสร้างถนนลง หินคลุก คสล. ยาว 1,800 ม.	ประชาชนมี เส้นทางในการ สัญจรไปมาสะดวก	อบต.โชคเหนือ กองช่าง
22	โครงการก่อสร้างถนนลงหินคลุก อำเภอลำทะเมนชัย หมู่ที่ 3	เพื่อให้การสัญจรไป มาสะดวก	กว้าง 5 ม. ยาว 1,600 ม.หนา 0.15 ม.		200,000	200,000	200,000	200,000	ก่อสร้างถนนลง หินคลุก คสล. ยาว 1,600 ม.	ประชาชนมี เส้นทางในการ สัญจรไปมาสะดวก	อบต.โชคเหนือ กองช่าง
23	โครงการขุดลอกสระตายนาย หมู่ที่ 3	เพื่อใช้ในการกัก เก็บน้ำในการ อุปโภค-บริโภค	ตามแบบที่ อบต. กำหนด			500,000	500,000	500,000	ขุดลอกสระน้ำ	ประชาชนได้ใช้น้ำ ในการอุปโภค - บริโภค	อบต.โชคเหนือ กองช่าง
24	โครงการก่อสร้างระบบกระจายน้ำ พร้อมวางท่อส่งน้ำเพื่อการเกษตร บริเวณอ่างเก็บน้ำบ้านอำเภอลำ หมู่ที่ 3	เพื่อให้ประชาชนมี น้ำใช้ในการทำ การเกษตร	ตามแบบที่ อบต. กำหนด	500,000	500,000	500,000	500,000	500,000	สร้างระบบ กระจายน้ำพร้อม วางท่อส่งน้ำ เพื่อการเกษตร	ประชาชนมีน้ำใน การทำกิจกรรม การเกษตร	กองช่าง

## รายละเอียดโครงการพัฒนา

แผนพัฒนาท้องถิ่น (พ.ศ.2561 - 2565)

## องค์การบริหารส่วนตำบลโซกเหนือ

- ก. ยุทธศาสตร์จังหวัดที่ 2 ด้านการพัฒนาความสามารถในการแข่งขันทางเศรษฐกิจ การค้า การลงทุน และการท่องเที่ยว
- ข. ยุทธศาสตร์การพัฒนาขององค์กรปกครองส่วนท้องถิ่นในเขตจังหวัด จุดมุ่งหมายที่ 2.4 การพัฒนาระบบโครงสร้างพื้นฐานสิ่งอำนวยความสะดวก
1. ยุทธศาสตร์ ด้านโครงสร้างพื้นฐาน

## 1.1 แผนงาน อุตสาหกรรมและการโยธา

ที่	โครงการ	วัตถุประสงค์	เป้าหมาย (ผลผลิตของ โครงการ)	งบประมาณ				ตัวชี้วัด (KPI)	ผลที่คาดว่าจะ ได้รับ	หน่วยงาน รับผิดชอบ หลัก	
				2561 (บาท)	2562 (บาท)	2563 (บาท)	2564 (บาท)				2565 (บาท)
25	โครงการก่อสร้างระบบน้ำรอบ หมู่บ้าน หมู่ 3 บ้านอภัย พิไล	เพื่อป้องกัน การเกิดน้ำท่วมซึ่งใน หมู่บ้าน	ขนาดกว้าง 0.60 เมตร ยาว 295 เมตร ลึก 0.60 เมตร ป้าย โครงการจำนวน 1 ป้าย (รายละเอียด อื่น ๆ ตามรูปแบบที่ อบต.โซกเหนือ กำหนด)	250,000					ร่างระเบียบน้ำ	ปัญหาการเกิด น้ำท่วมซึ่งใน หมู่บ้านลดลง	กองช่าง
26	โครงการก่อสร้างถนน คสล. สายบ้าน นายเชียร แสนสุข หมู่ที่ 3	เพื่อให้การสัญจรไป มาสะดวก	ขนาดกว้าง 4 เมตร ยาว 200 เมตร ทน 0.15 เมตร		200,000				ก่อสร้างถนน คสล.	เพื่อให้การสัญจรไป มาสะดวก	กองช่าง



รายละเอียดโครงการพัฒนา  
แผนพัฒนาท้องถิ่น (พ.ศ.2561 - 2565)

องค์การบริหารส่วนตำบลโชคเหนือ

- ก. ยุทธศาสตร์จังหวัดที่ 2 ด้านการพัฒนาความสามารถในการแข่งขันทางเศรษฐกิจ การค้า การลงทุน และการท่องเที่ยว
- ข. ยุทธศาสตร์การพัฒนาขององค์กรปกครองส่วนท้องถิ่นในเขตจังหวัด จุดมุ่งหมายที่ 2.4 การพัฒนาระบบโครงสร้างพื้นฐานสิ่งอำนวยความสะดวก
1. ยุทธศาสตร์ ด้านโครงสร้างพื้นฐาน

1.1 แผนงาน อุตสาหกรรมและการโยธา

ที่	โครงการ	วัตถุประสงค์	เป้าหมาย (ผลผลิตของ โครงการ)	งบประมาณ					ตัวชี้วัด (KPI)	ผลที่คาดว่าจะ ได้รับ	หน่วยงาน รับผิดชอบ
				2561 (บาท)	2562 (บาท)	2563 (บาท)	2564 (บาท)	2565 (บาท)			
27	โครงการวางท่อเมนระบบประปาหมู่บ้าน หมู่ที่ 3	เพื่อวางระบบท่อน้ำให้ประชาชนมีน้ำใช้	ขนาด 4 นิ้ว ยาว 2,000 เมตร	200,000	200,000	200,000	200,000	200,000	วางท่อเมนระบบประปา	ประชาชนมีน้ำใช้อุปโภค - บริโภค	หลัก กองช่าง
28	โครงการซ่อมแซมหลังคาศาลาประชาคมหมู่บ้าน หมู่ที่ 3	เพื่อให้ประชาชนมีสถานที่ในการจัดกิจกรรม	เปลี่ยนจากกระเบื้องเป็นเส้นใย			200,000	200,000	200,000	เปลี่ยนหลังคาศาลาประชาคม	เพื่อให้ประชาชนมีสถานที่ในการทำกิจกรรม	กองช่าง
29	โครงการก่อสร้างถนนดินเลนหินคลุกสายหนองอำปือ - บ้านอำปือพร้อมวางท่อ จำนวน 4 จุด หมู่ที่ 3	เพื่อให้ประชาชนมีเส้นทางในการสัญจรไปมาสะดวก	กว้าง 5 เมตร ยาว 1,800 เมตร			300,000	300,000	300,000	ถนนดินเลนหินคลุก	ประชาชนมีเส้นทางในการสัญจรไปมาสะดวก	กองช่าง
30	โครงการก่อสร้างถนน คลส ขอยนางอรินา (ต่อจากของเดิม) หมู่ที่ 3	เพื่อให้ประชาชนมีเส้นทางในการสัญจรไปมาสะดวก	กว้าง 4 เมตร ยาว 100 เมตร			200,000	200,000	200,000	ถนน คลส.	ประชาชนมีเส้นทางในการสัญจรไปมาสะดวก	กองช่าง

## รายละเอียดโครงการพัฒนา

แผนพัฒนาท้องถิ่น (พ.ศ.2561 - 2565)

## องค์การบริหารส่วนตำบลโชคเหนือ

- ก. ยุทธศาสตร์จังหวัดที่ 2 ด้านการพัฒนาความสามารถในการแข่งขันทางเศรษฐกิจ การค้า การลงทุน และการท่องเที่ยว
- ข. ยุทธศาสตร์การพัฒนาขององค์กรปกครองส่วนท้องถิ่นในเขตจังหวัด จุดมุ่งหมายที่ 2.4 การพัฒนาระบบโครงสร้างพื้นฐานสิ่งอำนวยความสะดวก

## 1. ยุทธศาสตร์ ด้านโครงสร้างพื้นฐาน

## 1.1 แผนงาน อุตสาหกรรมและการโยธา

ที่	โครงการ	วัตถุประสงค์	เป้าหมาย (ผลผลิตของ โครงการ)	งบประมาณ					ตัวชี้วัด (KPI)	ผลที่คาดว่าจะ ได้รับ	หน่วยงาน รับผิดชอบ หลัก	
				2561 (บาท)	2562 (บาท)	2563 (บาท)	2564 (บาท)	2565 (บาท)				
31	โครงการก่อสร้างถนนลงหินคลุก ซอยบ้าน นายร่ม นาคเจือ หมู่ ที่ 3	เพื่อให้ประชาชนมี เส้นทางในการ สัญจรไปมา สะดวก	กว้าง 4 เมตร ยาว 100 เมตร			100,000	100,000	100,000	100,000	ถนนลงหินคลุก	ประชาชนมี เส้นทางในการ สัญจรไปมา สะดวก	กองช่าง
รวม	31 โครงการ	-	-	1,850,000	1500000	5,550,000	5,800,000	5,700,000	-	-	-	-

# หมู่ที่ 4 บ้านโคกกกล้วย

## รายละเอียดโครงการพัฒนา

แผนพัฒนาท้องถิ่น (พ.ศ.2561 - 2565)

## องค์การบริหารส่วนตำบลโชคเหนือ

- ก. ยุทธศาสตร์จังหวัดที่ 2 ด้านการพัฒนาความสามารถในการแข่งขันทางเศรษฐกิจ และการท่องเที่ยว
- ข. ยุทธศาสตร์การพัฒนาขององค์กรปกครองส่วนท้องถิ่นในเขตจังหวัด จุดมุ่งหมายที่ 2.4 การพัฒนาระบบโครงสร้างพื้นฐานถึงอำนวยความสะดวก
1. ยุทธศาสตร์ ด้านโครงสร้างพื้นฐาน

## 1.1 แผนงาน อุตสาหกรรมและการโยธา

ที่	โครงการ	วัตถุประสงค์	เป้าหมาย (ผลผลิตของ โครงการ)	งบประมาณ					ตัวชี้วัด (KPI)	ผลที่คาดว่าจะ ได้รับ	หน่วยงาน รับผิดชอบหลัก
				2561 (บาท)	2562 (บาท)	2563 (บาท)	2564 (บาท)	2565 (บาท)			
1	โครงการก่อสร้างคอนกรีตจากบ้าน นายฉัตร ดำเนินงาม - พงนา หมู่ที่ 4	เพื่อให้ประชาชนมี เส้นทางไปมา สะดวก	4 x 100 x 0.15 เมตร	200,000					ถนน คสล. ยาว 100 ม.	ประชาชนมี เส้นทางสัญจรไป มาสะดวก	อบต.โชคเหนือ กองช่าง
2	โครงการก่อสร้างรางระบายน้ำ ตลอดแนว 2 ซ้ำลาดยาง หมู่ที่ 4	เพื่อแก้ไขปัญหาน้ำ ท่วมขังในหมู่บ้าน	4 x 430 เมตร กว้าง 0.50 x 0.60	300,000	300,000	300,000	300,000	สร้างรางระบาย น้ำ	สามารถระบายน้ำ ได้รวดเร็ว	อบต.โชคเหนือ กองช่าง	
3	โครงการก่อสร้างรางระบายน้ำจาก บ้านนางกัญญา จันมา - นายสำราญ หมู่ที่ 4	เพื่อแก้ไขปัญหาน้ำ ท่วมขังในหมู่บ้าน	กว้าง 0.50 x 0.60 4 x 43 เมตร	150,000				สร้างรางระบาย น้ำ	สามารถระบายน้ำ ได้รวดเร็ว	อบต.โชคเหนือ กองช่าง	
4	โครงการก่อสร้างคอนกรีตยกพื้นสูง ซอยกลางใจ หมู่ที่ 4	เพื่อให้ประชาชนมี เส้นทางไปมา สะดวก	กว้าง 4 x 100 เมตร หนา 0.15 ซม.	150,000	200,000	200,000	200,000	ถนน คสล. ยาว 100 ม.	ประชาชนมี เส้นทางสัญจรไป มาสะดวก	อบต.โชคเหนือ กองช่าง	
5	โครงการขุดลอกหนองน้ำตามหมื่น หมู่ที่ 4	เพื่อให้ประชาชนมี น้ำในการอุปโภค - บริโภค	เนื้อที่ 11 ไร่	1,000,000		1,000,000	1,000,000	ขุดลอกหนองตา หมื่น	ประชาชนมีน้ำใน การอุปโภคบริโภค	อบต.โชคเหนือ กองช่าง	
6	โครงการลงหินคลุกถนนจากอ้อมแก้ว ไปห้วยกั๊ก หมู่ที่ 4	เพื่อให้ประชาชนมี เส้นทางไปมา สะดวก	กว้าง 4 x 500 เมตร หนา 0.15 ซม.		200,000	200,000		ถนน ลงหินคลุก ยาว 500 ม.	ประชาชนมี เส้นทางสัญจรไป มาสะดวก	อบต.โชคเหนือ กองช่าง	

## รายละเอียดโครงการพัฒนา

แผนพัฒนาท้องถิ่น (พ.ศ.2561 - 2565)

## องค์การบริหารส่วนตำบลโขกเหนือ

- ก. ยุทธศาสตร์จังหวัดที่ 2 ด้านการพัฒนาความสามารถในการแข่งขันทางเศรษฐกิจ การค้า การลงทุน และการท่องเที่ยว
- ข. ยุทธศาสตร์การพัฒนาขององค์กรปกครองส่วนท้องถิ่นในเขตจังหวัด จุดมุ่งหมายที่ 2.4 การพัฒนาระบบโครงสร้างพื้นฐานสิ่งอำนวยความสะดวก
1. ยุทธศาสตร์ ด้านโครงสร้างพื้นฐาน

## 1.1 แผนงาน อุตสาหกรรมและการโยธา

ที่	โครงการ	วัตถุประสงค์	เป้าหมาย (ผลผลิตของโครงการ)	งบประมาณ					ตัวชี้วัด (KPI)	ผลที่คาดว่าจะได้รับ	หน่วยงานรับผิดชอบหลัก
				2561 (บาท)	2562 (บาท)	2563 (บาท)	2564 (บาท)	2565 (บาท)			
7	โครงการขุดเจาะบ่อน้ำบาดาล การเกษตร ขนาด 6 นิ้ว หมู่ที่ 4	เพื่อให้ประชาชนมีน้ำใช้ทำการเกษตร	ขนาด 6 นิ้ว จำนวน 7 บ่อ	100,000	100,000	100,000	100,000	100,000	ขุดเจาะบ่อน้ำบาดาล	ประชาชนมีน้ำใช้ในการเกษตร	อบต.โขกเหนือ กองช่าง
8	โครงการขุดลอกหนองอ้อมแก้ว หมู่ที่ 4	เพื่อให้ประชาชนมีน้ำในการอุปโภค - บริโภค	เนื้อที่ 13 ไร่	1,000,000	1,000,000	1,000,000	1,000,000	1,000,000	ขุดลอกหนองอ้อมแก้ว	ประชาชนมีน้ำในการอุปโภคบริโภค	อบต.โขกเหนือ กองช่าง
9	โครงการอุดหนุนการไฟฟ้าเพื่อติดตั้งสายพาดดับพร้อมติดตั้งหลอดไฟฟ้าแสงสว่าง หมู่ที่ 4	เพื่อให้ประชาชนมีไฟฟ้าแสงสว่างใช้	จำนวน 7 จุด	100,000					ติดตั้งสายพาดดับ	ประชาชนมีไฟฟ้าแสงสว่างใช้	อบต.โขกเหนือ กองช่าง
10	โครงการอุดหนุนการไฟฟ้าขยายเขตไฟฟ้าคู่ขนาน 2 ข้าง ลาดยาง หมู่ที่ 4	เพื่อให้ประชาชนมีไฟฟ้าแสงสว่างใช้	ตามแนวเขตถนนลาดยาง	100,000					ขยายเขตไฟฟ้า	ประชาชนมีไฟฟ้าแสงสว่างใช้	อบต.โขกเหนือ กองช่าง
11	โครงการอุดหนุนการไฟฟ้าขยายเขตไฟฟ้าจากหมู่บ้านถึงบ้านนายเสว จึง อินทร์ หมู่ที่ 4	เพื่อให้ประชาชนมีไฟฟ้าแสงสว่างใช้	จำนวน 1 จุด			100,000	100,000		ขยายเขตไฟฟ้า	ประชาชนมีไฟฟ้าแสงสว่างใช้	อบต.โขกเหนือ กองช่าง
12	โครงการก่อสร้างรั้วล้อมรอบบริเวณศาลาลงใหม่ หมู่ที่ 4	เพื่อป้องกันสัตว์เลี้ยง	ตามแบบที่ อบต. กำหนด			100,000	100,000		ทำรั้วรอบบริเวณศาลา	สามารถป้องกันสัตว์เลี้ยงได้	อบต.โขกเหนือ กองช่าง

## แผนพัฒนาท้องถิ่น (พ.ศ.2561 – 2565)

## องค์การบริหารส่วนตำบลโชกเหนือ

- ก. ยุทธศาสตร์จังหวัดที่ 2 ด้านการพัฒนาความสามารภในการแข่งขันทางเศรษฐกิจ การค้า การลงทุน และการท่องเที่ยว
- ข. ยุทธศาสตร์การพัฒนาขององค์กรปกครองส่วนท้องถิ่นในเขตจังหวัด จุดมุ่งหมายที่ 2.4 การพัฒนาระบบโครงสร้างพื้นฐานสิ่งอำนวยความสะดวก
1. ยุทธศาสตร์ ด้านโครงสร้างพื้นฐาน

## 1.1 แผนงาน อุตสาหกรรมและการโยธา

ที่	โครงการ	วัตถุประสงค์	เป้าหมาย (ผลผลิตของ โครงการ)	งบประมาณ					ตัวชี้วัด (KPI)	ผลที่คาดว่าจะ ได้รับ	หน่วยงาน รับผิดชอบ หลัก
				2561 (บาท)	2562 (บาท)	2563 (บาท)	2564 (บาท)	2565 (บาท)			
13	โครงการซ่อมแซมถังน้ำดื่มประจำหมู่บ้าน หมู่ที่ 4	เพื่อให้ประชาชนมีน้ำในการอุปโภค - บริโภค	ตามแบบที่ อบต. กำหนด			100,000		200,000	ซ่อมแซมถังน้ำดื่ม	ประชาชนมีน้ำในการอุปโภคบริโภค	อบต.โชกเหนือ กองช่าง
14	โครงการถมดินบริเวณสระน้ำเพื่อทำสนามกีฬาเอนกประสงค์ หมู่ที่ 4	เพื่อใช้เป็นสถานที่ในการออกกำลังกาย	สนามกีฬาเอนกประสงค์			100,000	100,000		ก่อสร้างศาลาเอนกประสงค์	ประชาชนมีสถานที่ออกกำลังกาย	อบต.โชกเหนือ กองช่าง
15	โครงการก่อสร้างถนนคอนกรีตสายแยกบ้านนายสุภาพ - สระนายโฆง หมู่ที่ 4	เพื่อให้ประชาชนมีเส้นทางในการสัญจรไปมาสะดวก	กว้าง 5 เมตร ยาว 600 เมตร			500,000			ถนนคอนกรีต	ประชาชนมีเส้นทางสัญจรไปมาสะดวก	อบต.โชกเหนือ กองช่าง

## รายละเอียดโครงการพัฒนา

แผนพัฒนาท้องถิ่น (พ.ศ.2561 – 2565)

## องค์การบริหารส่วนตำบลโขกเหนือ

- ก. ยุทธศาสตร์จังหวัดที่ 2 ด้านการพัฒนาความสามารถในการแข่งขันทางเศรษฐกิจ การค้า การลงทุน และการท่องเที่ยว
- ข. ยุทธศาสตร์การพัฒนาขององค์กรปกครองส่วนท้องถิ่นในเขตจังหวัด จุฬาลงกรณ์ราชบุรี 2.4 การพัฒนาระบบโครงสร้างพื้นฐานสิ่งอำนวยความสะดวก
1. ยุทธศาสตร์ ด้านโครงสร้างพื้นฐาน

## 1.1 แผนงาน อุสาหกรรมและการโยธา

ที่	โครงการ	วัตถุประสงค์	เป้าหมาย (ผลผลิตของ โครงการ)	งบประมาณ					ตัวชี้วัด (KPI)	ผลที่คาดว่าจะ ได้รับ	หน่วยงาน รับผิดชอบ
				2561 (บาท)	2562 (บาท)	2563 (บาท)	2564 (บาท)	2565 (บาท)			
16	โครงการก่อสร้างถนนคอนกรีตเสริมเหล็กสายบ้านมายอัคร์ ตำบลเนินงาม หมู่ 4 บ้านโคกกล้วย	เพื่อให้ประชาชนมีเส้นทางไปมาสะดวก	ขนาดกว้าง 4.00 เมตร ยาว 66.00 เมตร ทิศ 0.15 เมตร หรือพื้นที่คอนกรีตไม่น้อยกว่า 264.00 ตร.ม. พร้อมให้ช่างหินตอก พร้อมวางท่อ คสล. ขนาด 0.40 เมตร	150,000					ถนนคอนกรีต	ประชาชนมีเส้นทางในการสัญจรไปมาสะดวก	อบต.โขกเหนือ กองช่าง
17	โครงการก่อสร้างรางระบายน้ำคอนกรีตเสริมเหล็กตลอดแนว 2 ซ้ำทางลาดยาง หมู่ 4 บ้านโคกกล้วย	เพื่อแก้ไขปัญหาน้ำท่วมขังในหมู่บ้าน	ขนาดกว้าง 0.50 เมตร ยาว 44 เมตร ลึก 0.60 เมตร (รายละเอียดอื่น ๆ ตามรูปแบบที่ อบต.โขกเหนือ กำหนด)	100,000					สร้างรางระบายน้ำ	สามารถระบายน้ำได้รวดเร็ว	อบต.โขกเหนือ กองช่าง

## รายละเอียดโครงการพัฒนา

แผนพัฒนาท้องถิ่น (พ.ศ.2561 – 2565)

## องค์การบริหารส่วนตำบลโชคเหนือ

- ก. ยุทธศาสตร์จังหวัดที่ 2 ด้านการพัฒนาความสามารถในการแข่งขันทางเศรษฐกิจ การค้า การลงทุน และการท่องเที่ยว
- ข. ยุทธศาสตร์การพัฒนาขององค์กรปกครองส่วนท้องถิ่นในเขตจังหวัด จุดมุ่งหมายที่ 2.4 การพัฒนาระบบโครงสร้างพื้นฐานอำนวยความสะดวก
1. ยุทธศาสตร์ ด้านโครงสร้างพื้นฐาน

## 1.1 แผนงาน อุสาหกรรมและการโยธา

ที่	โครงการ	วัตถุประสงค์	เป้าหมาย (ผลผลิตของ โครงการ)	งบประมาณ					ตัวชี้วัด (KPI)	ผลที่คาดว่าจะ ได้รับ	หน่วยงาน รับผิดชอบ หลัก
				2561 (บาท)	2562 (บาท)	2563 (บาท)	2564 (บาท)	2565 (บาท)			
18	โครงการก่อสร้างระบบน้ำ จากบ้านนายสมศักดิ์ สุขประเสริฐ - ที่นางนางสงวน จันทร์วงศ์ หมู่ที่ 4	เพื่อป้องกัน เกิดน้ำท่วมขัง	กว้าง 50 ซม. ยาว 300 เมตร			300,000	300,000	300,000	ก่อสร้างราง ระบายน้ำ	นำสามารถ ระบายได้ไม่ ท่วมขัง	อบต.โชคเหนือ กองช่าง
19	โครงการก่อสร้างถนนดินจากลาด ยาง-พื้นของนายธนัญชัย สมานใจ หมู่ที่ 4	เพื่อให้ประชาชนมี เส้นทางไปมา สะดวก	กว้าง 6 เมตร ยาว 500 เมตร				200,000	200,000	ก่อสร้างถนน ดิน	ประชาชนมี เส้นทางในการ สัญจรไปมา สะดวก	อบต.โชคเหนือ กองช่าง
20	โครงการก่อสร้างถนนดินจากลาด ยาง-พื้นองต.เหมือน หมู่ที่ 4	เพื่อให้ประชาชนมี เส้นทางไปมา สะดวก	กว้าง 6 เมตร ยาว 300 เมตร			150,000	150,000	150,000	ก่อสร้างถนน ดิน	ประชาชนมี เส้นทางในการ สัญจรไปมา สะดวก	อบต.โชคเหนือ กองช่าง



รายละเอียดโครงการพัฒนา  
แผนพัฒนาท้องถิ่น (พ.ศ.2561 - 2565)

- องค์การบริหารส่วนตำบลโชคเหนือ
- ก. ยุทธศาสตร์จังหวัดที่ 2 ด้านการพัฒนาความสามารถในการแข่งขันทางเศรษฐกิจ การค้า การลงทุน และการท่องเที่ยว
- ข. ยุทธศาสตร์การพัฒนาขององค์กรปกครองส่วนท้องถิ่นในเขตจังหวัด จุดมุ่งหมายที่ 2.4 การพัฒนาระบบโครงสร้างพื้นฐานสิ่งอำนวยความสะดวก
1. ยุทธศาสตร์ ด้านโครงสร้างพื้นฐาน

1.1 แผนงาน อุตสาหกรรมและการโยธา

ที่	โครงการ	วัตถุประสงค์	เป้าหมาย (ผลผลิตของ โครงการ)	งบประมาณ					ตัวชี้วัด (KPI)	ผลที่คาดว่าจะ ได้รับ	หน่วยงาน รับผิดชอบ หลัก
				2561 (บาท)	2562 (บาท)	2563 (บาท)	2564 (บาท)	2565 (บาท)			
21	โครงการวางท่อเมนระบบ ประปาหมู่บ้านรอบหมู่บ้าน หมู่ที่ 4	เพื่อให้ประชาชน มีน้ำในการ อุปโภค - บริโภค	ระยะทาง 2,000 เมตร			300,000	300,000	500,000	วางท่อเมน ระบบประปา	ประชาชนมี น้ำประปาใช้ อย่างทั่วถึง	อบต.โชคเหนือ กองช่าง
รวม	21 โครงการ	-	-	2,050,000	1,500,000	4,450,000	2,350,000	3,750,000	-	-	-

# หมู่ที่ 5 บ้านเชิงอะ

รายละเอียดโครงการพัฒนา  
แผนพัฒนาท้องถิ่น (พ.ศ.2561 - 2565)

องค์การบริหารส่วนตำบลโชคเหนือ

- ก. ยุทธศาสตร์จังหวัดที่ 2 ด้านการพัฒนาความสามารณ์การแข่งขันทางเศรษฐกิจ และการท่องเที่ยว
- ข. ยุทธศาสตร์การพัฒนาขององค์กรปกครองส่วนท้องถิ่นในเขตจังหวัด จุดมุ่งหมายที่ 2.4 การพัฒนาระบบโครงสร้างพื้นฐานสิ่งอำนวยความสะดวก
1. ยุทธศาสตร์ ด้านโครงสร้างพื้นฐาน

1.1 แผนงาน อุสาหกรรมและการโยธา

ที่	โครงการ	วัตถุประสงค์	เป้าหมาย (ผลผลิตของ โครงการ)	งบประมาณ					ตัวชี้วัด (KPI)	ผลที่คาดว่าจะ ได้รับ	หน่วยงาน รับผิดชอบหลัก
				2561 (บาท)	2562 (บาท)	2563 (บาท)	2564 (บาท)	2565 (บาท)			
1	โครงการก่อสร้างถนนเลนหินคลุกสาย เชิงอะ - ห้วยก้าโพก หมู่ที่ 5	เพื่อให้การสัญจรไป มาสะดวก	กว้าง 4 ม. ยาว 3,000 ม. ทน 0.10 ม.	250,000	250,000	250,000	250,000	250,000	ก่อสร้างถนน เลนหินคลุก ยาว 3,000 ม.	ประชาชนมี เส้นทางในการ สัญจรไปมาสะดวก	อบต.โชคเหนือ กองช่าง
2	โครงการก่อสร้างถนน คลส. สาย บ้านเชิงอะ - ตระแบก หมู่ที่ 5	เพื่อให้การสัญจรไป มาสะดวก	กว้าง 4 ม. ยาว 500 ม. ทน 0.15 ม.	300,000	300,000	300,000	300,000	300,000	ก่อสร้างถนน คลส. ยาว 500 ม.	ประชาชนมี เส้นทางในการ สัญจรไปมาสะดวก	อบต.โชคเหนือ กองช่าง
3	โครงการก่อสร้างถนนเลนหินคลุกสาย เชิงอะ - โคกสะอาด หมู่ที่ 5	เพื่อให้การสัญจรไป มาสะดวก	กว้าง 4 ม. ยาว 1,000 ม. ทน 0.10 ม.	150,000	200,000	200,000	200,000	200,000	ก่อสร้างถนน เลนหินคลุก ยาว 1,000 ม.	ประชาชนมี เส้นทางในการ สัญจรไปมาสะดวก	อบต.โชคเหนือ กองช่าง
4	โครงการก่อสร้างประปาประจำ หมู่บ้าน หมู่ที่ 5	เพื่อให้ประชาชนมี น้ำในการบริโภค - บริโภค	ตามแบบที่ อบต. กำหนด	500,000					ก่อสร้างประปา หมู่บ้าน	ประชาชนมีน้ำ ในการอุปโภค - บริโภค	อบต.โชคเหนือ กองช่าง
5	โครงการก่อสร้างถนน คลส. ภายใน หมู่บ้าน หมู่ที่ 5	เพื่อให้การสัญจรไป มาสะดวก	กว้าง 4 ม. ยาว 1,500 ม. ทน 0.15 ม.		1,050,000	1,050,000	1,050,000	1,050,000	ก่อสร้างถนน คลส. ยาว 1,500 ม.	ประชาชนมี เส้นทางในการ สัญจรไปมาสะดวก	อบต.โชคเหนือ กองช่าง

รายละเอียดโครงการพัฒนา  
แผนพัฒนาท้องถิ่น (พ.ศ.2561 – 2565)

องค์การบริหารส่วนตำบลโชกเหนือ

- ก. ยุทธศาสตร์จังหวัดที่ 2 ด้านการพัฒนาความสามารถในการแข่งขันทางเศรษฐกิจ และการท่องเที่ยว
- ข. ยุทธศาสตร์การพัฒนาขององค์กรปกครองส่วนท้องถิ่นในเขตจังหวัด จุดมุ่งหมายที่ 2.4 การพัฒนาระบบโครงสร้างพื้นฐานสิ่งอำนวยความสะดวก
1. ยุทธศาสตร์ ด้านโครงสร้างพื้นฐาน

1.1 แผนงาน อุตสาหกรรมและการโยธา

ที่	โครงการ	วัตถุประสงค์	เป้าหมาย (ผลผลิตของ โครงการ)	งบประมาณ					ตัวชี้วัด (KPI)	ผลที่คาดว่าจะ ได้รับ	หน่วยงาน รับผิดชอบหลัก
				2561 (บาท)	2562 (บาท)	2563 (บาท)	2564 (บาท)	2565 (บาท)			
6	โครงการก่อสร้างถนนลงหินคอกสาย นายอิม ผาสุก – นานายริน จา รัตน์ หมู่ที่ 5	เพื่อให้การสัญจร ไปมาสะดวก	กว้าง 4 ม. ยาว 1,000 ม. ทน 0.10 ม.	150,000	150,000	150,000			ก่อสร้างถนน ลง หินคอก ยาว 1,000 ม.	ประชาชนมี เส้นทางในการ สัญจรไปมา สะดวก	อบต.โชกเหนือ กองช่าง
7	โครงการก่อสร้างถนน คสล. สาย บ้านนายทองใบ กองศิริ หมู่ที่ 5	เพื่อให้การสัญจร ไปมาสะดวก	กว้าง 4 ม. ยาว 500 ม. ทน 0.15 ม.	200,000	200,000	200,000			ก่อสร้างถนน คสล. ยาว 500 ม.	ประชาชนมี เส้นทางในการ สัญจรไปมา สะดวก	อบต.โชกเหนือ กองช่าง
8	โครงการอุดหนุนการไฟฟ้าเพื่อขยาย เขตไฟฟ้าสายพาดดับ หมู่ที่ 5	เพื่อให้ประชาชนมี ไฟฟ้าแสงสว่างใช้	ยาว 1,800 ม.			100,000	100,000		ขยายเขตไฟฟ้า 10 ต้น	ประชาชนมีไฟฟ้า แสงสว่างใช้	อบต.โชกเหนือ กองช่าง
9	โครงการเสริมถนนดินลงหินคอก สายเชิงอะ – ยางจรม หมู่ที่ 5	เพื่อให้การสัญจร ไปมาสะดวก	กว้าง 6 ม. ยาว 600 ม. ทน 0.10 ม.	200,000	200,000	200,000	200,000		ก่อสร้างถนน ดิน ลงหินคอก ยาว 600 ม.	ประชาชนมี เส้นทางในการ สัญจรไปมา สะดวก	อบต.โชกเหนือ กองช่าง
10	โครงการขยายระบบประปาใน หมู่บ้าน หมู่ที่ 5	เพื่อให้ประชาชนมี น้ำในการบริโภค – บริโภค	ตามแบบที่ อบต. กำหนด			300,000	300,000		ขยายระบบ ประปาหมู่บ้าน	ประชาชนมีน้ำใน การบริโภค - บริโภค	อบต.โชกเหนือ กองช่าง

แผนพัฒนาท้องถิ่น (พ.ศ.2561 – 2565)

องค์การบริหารส่วนตำบลโขกเหนือ

- ก. ยุทธศาสตร์จังหวัดที่ 2 ด้านการพัฒนาความสามารถในการแข่งขันทางเศรษฐกิจ การค้า การลงทุน และการท่องเที่ยว
- ข. ยุทธศาสตร์การพัฒนาขององค์กรปกครองส่วนท้องถิ่นในเขตจังหวัด จุฬงกรณ์ราชบุรี 2.4 การพัฒนาระบบโครงสร้างพื้นฐานสิ่งอำนวยความสะดวก

1. ยุทธศาสตร์ ด้านโครงสร้างพื้นฐาน

1.1 แผนงาน อุสาหกรรมและการโยธา

ที่	โครงการ	วัตถุประสงค์	เป้าหมาย (ผลผลิตของโครงการ)	งบประมาณ					ตัวชี้วัด (KPI)	ผลที่คาดว่าจะได้รับ	หน่วยงานรับผิดชอบหลัก
				2561 (บาท)	2562 (บาท)	2563 (บาท)	2564 (บาท)	2565 (บาท)			
11	โครงการก่อสร้างถนนดินลูกรังคอกสายป่าช้า – สายตระแบก หมู่ที่ 5	เพื่อให้การสัญจรไปมาสะดวก	กว้าง 6 ม. ยาว 1,000 ม. ทน 0.10 ม.			200,000	200,000		ก่อสร้างถนนดินลูกรัง ยาว 1,000 ม.	ประชาชนมีเส้นทางในการสัญจรไปมาสะดวก	อบต.โขกเหนือ กองช่าง
12	โครงการขุดลอกคลองส่งน้ำลงท้ายกักโพท หมู่ที่ 5	เพื่อป้องกันน้ำท่วมขัง และช่วยในการระบายน้ำ	0.5 x 0.6 x 400 เมตร				200,000	200,000	ขุดลอกคลองส่งน้ำ	สามารถไหลผ่านได้สะดวกน้ำไม่ท่วมขัง	อบต.โขกเหนือ กองช่าง
13	โครงการก่อสร้างรางระบายน้ำคอนกรีตเสริมเหล็กภายในหมู่บ้านเชิงอะ หมู่ที่ 5	เพื่อป้องกันน้ำท่วมขัง และช่วยในการระบายน้ำให้ดีขึ้น	ขนาดกว้าง 0.50 ม. ยาว 90 ม. ลึก 0.60 ม. (รายละเอียดอื่นๆ ตามรูปแบบที่ อบต. กำหนด)					300,000	ก่อสร้างรางระบายน้ำ ยาว 90 ม.	ลดปัญหาการเกิดน้ำท่วมขังในหมู่บ้าน	กองช่าง

รายละเอียดโครงการพัฒนา  
แผนพัฒนาท้องถิ่น (พ.ศ.2561 – 2565)

องค์การบริหารส่วนตำบลโชคเหนือ

- ก. ยุทธศาสตร์จังหวัดที่ 2 ด้านการพัฒนาความสามารถในการแข่งขันทางเศรษฐกิจ การค้า การลงทุน และการท่องเที่ยว
- ข. ยุทธศาสตร์การพัฒนาขององค์กรปกครองส่วนท้องถิ่นในเขตจังหวัด จุดมุ่งหมายที่ 2.4 การพัฒนาระบบโครงสร้างพื้นฐานด้านความสะอาด
1. ยุทธศาสตร์ ด้านโครงสร้างพื้นฐาน

1.1 แผนงาน อุตสาหกรรมและการโยธา

ที่	โครงการ	วัตถุประสงค์	เป้าหมาย (ผลผลิตของ โครงการ)	งบประมาณ					ตัวชี้วัด (KPI)	ผลที่คาดว่าจะ ได้รับ	หน่วยงาน รับผิดชอบ หลัก
				2561 (บาท)	2562 (บาท)	2563 (บาท)	2564 (บาท)	2565 (บาท)			
14	โครงการก่อสร้างถนนดินลูกลาย บ้านเจียงอะ - ห้วยก้าโพก หมู่ 5	เพื่อให้การสัญจรไป มาสะดวก	ขนาดกว้าง 3.50 เมตร ยาว 870 เมตร หรือ เฉลี่ย 0.10 เมตร หรือ ปริมาตรหินลูกละไม่ย กว่า 304.50 ลบ.ม. เกรตปรับแต่งผิวจราจร ให้เรียบร้อย พร้อม ป้ายประชาสัมพันธ์ โครงการจำนวน 1 ป้าย (รายละเอียดอื่นๆ ตามรูปแบบที่ อบต.โชค เหนือ กำหนด)	237,000					ถนนลงหินคลุก	ประชาชนมีเส้นทาง ในการสัญจรไปมา สะดวก	อบต.โชคเหนือ กองช่าง
15	โครงการก่อสร้างถนน คลส. สายบ้าน เจียงอะ - ตระแบก หมู่ที่ 5	เพื่อให้การสัญจรไป มาสะดวก	ขนาดกว้าง 5 เมตร ยาว 500 เมตร หน้า 0.15 เมตร	300,000	300,000	300,000	300,000	300,000	ก่อสร้างถนน คลส. ยาว 500 เมตร	ประชาชนมีเส้นทาง ในการสัญจรไปมา สะดวก	อบต.โชคเหนือ กองช่าง
16	โครงการก่อสร้างคลองไร้ท่อ 2 ข้างถนนหมู่บ้าน หมู่ที่ 5	เพื่อขยายถนน สองข้างทางให้ กว้างขึ้น	กว้าง 2 เมตร ยาว 1,000 เมตร		300,000		300,000	300,000	คลองไร้ท่อ	มีคลองใ้ท่อ ระบายน้ำ	อบต.โชคเหนือ กองช่าง

## รายละเอียดโครงการพัฒนา

แผนพัฒนาท้องถิ่น (พ.ศ.2561 – 2565)

## องค์การบริหารส่วนตำบลโชคเหนือ

- ก. ยุทธศาสตร์จังหวัดที่ 2 ด้านการพัฒนาความสามารถในการแข่งขันทางเศรษฐกิจ และการท่องเที่ยว
- ข. ยุทธศาสตร์การพัฒนาขององค์กรปกครองส่วนท้องถิ่นในเขตจังหวัด จุดมุ่งหมายที่ 2.4 การพัฒนาระบบโครงสร้างพื้นฐานสิ่งอำนวยความสะดวก
1. ยุทธศาสตร์ ด้านโครงสร้างพื้นฐาน

## 1.1 แผนงาน อุสาหกรรมและการโยธา

ที่	โครงการ	วัตถุประสงค์	เป้าหมาย (ผลผลิตของ โครงการ)	งบประมาณ					ตัวชี้วัด (KPI)	ผลที่คาดว่าจะ ได้รับ	หน่วยงาน รับผิดชอบ หลัก
				2561 (บาท)	2562 (บาท)	2563 (บาท)	2564 (บาท)	2565 (บาท)			
17	โครงการก่อสร้างถนนดินสาย เชิงอะ – ห้วยกำโทก (ต่อจาก ของเดิม) หมู่ที่ 5	เพื่อให้การสัญจรไป มาสะดวก	กว้าง 5 เมตร ยาว 200 เมตร			200,000	200,000	200,000	ก่อสร้าง ถนนดิน	ประชาชนมี เส้นทางในการ สัญจรไปมา สะดวก	อบต.โชคเหนือ กองช่าง
รวม	17 โครงการ	-	-	2,037,000	200,000	370,000	3,600,000	2,600,000	-	-	-

# หมู่ที่ 6 บ้านตระแบก



รายละเอียดโครงการพัฒนา  
แผนพัฒนาท้องถิ่น (พ.ศ.2561 – 2565)

องค์การบริหารส่วนตำบลโชคเหนือ

- ก. ยุทธศาสตร์จังหวัดที่ 2 ด้านการพัฒนาความสามารถในการแข่งขันทางเศรษฐกิจ การค้า การลงทุน และการท่องเที่ยว
- ข. ยุทธศาสตร์การพัฒนาขององค์กรปกครองส่วนท้องถิ่นในเขตจังหวัด จุฬาลงกรณ์บุรี 2.4 การพัฒนาระบบโครงสร้างพื้นฐานอำนวยความสะดวก
1. ยุทธศาสตร์ ด้านโครงสร้างพื้นฐาน

1.1 แผนงาน อุตสาหกรรมและการโยธา

ที่	โครงการ	วัตถุประสงค์	เป้าหมาย (ผลผลิตของ โครงการ)	งบประมาณ					ตัวชี้วัด (KPI)	ผลที่คาดว่าจะ ได้รับ	หน่วยงาน รับผิดชอบหลัก
				2561 (บาท)	2562 (บาท)	2563 (บาท)	2564 (บาท)	2565 (บาท)			
1	โครงการก่อสร้างถนน คสล. สาย ตระแบก - เชียง หมู่ที่ 6	เพื่อให้การสัญจรไป มาสะดวก	กว้าง 5 ม. ยาว 800 ม.หนา 0.15 ม.	250,000	300,000	300,000	300,000	300,000	ก่อสร้างถนน คสล. ยาว 800 ม.	ประชาชนมี เส้นทางในการ สัญจรไปมาสะดวก	อบต.โชคเหนือ กองช่าง
2	โครงการทำขุมประตูปื้นบ้าน ทางเข้า บ้านตระแบก หมู่ที่ 6	เพื่อให้ทราบอาณา เขตหมู่บ้าน	ตามแบบที่ อบต. กำหนด	100,000		100,000		100,000	ขุมประตูปื้นบ้าน	ประชาชนทราบ อาณาเขตที่ชัดเจน	อบต.โชคเหนือ กองช่าง
3	โครงการก่อสร้างถนน คสล. สายบ้าน นายสาด แวงนตร - ห้วยก้าโพก หมู่ที่ 6	เพื่อให้การสัญจรไป มาสะดวก	กว้าง 5 ม. ยาว 300 ม.หนา 0.15 ม.	150,000	150,000	150,000	150,000		ก่อสร้างถนน คสล. ยาว 300 ม.	ประชาชนมี เส้นทางในการ สัญจรไปมาสะดวก	อบต.โชคเหนือ กองช่าง
4	โครงการก่อสร้างถนน คสล. สายบ้าน นางเพ็ญศรี - ป่าโคกโคกร หมู่ที่ 6	เพื่อให้การสัญจรไป มาสะดวก	กว้าง 5 ม. ยาว 1,000 ม.หนา 0.15 ม.	300,000					ก่อสร้างถนน คสล. ยาว 1,000 ม.	ประชาชนมี เส้นทางในการ สัญจรไปมาสะดวก	อบต.โชคเหนือ กองช่าง
5	โครงการวางท่อระบายน้ำตรงนาย สุโย จันทเขต หมู่ที่ 6	เพื่อป้องกันเกิด น้ำท่วมขังและช่วย ในการระบายน้ำ	0.5 x 0.6 x 400 เมตร		80,000	80,000	80,000		วางท่อระบายน้ำ	น้ำสามารถไหล ผ่านได้สะดวก ไม่ท่วมขัง	อบต.โชคเหนือ กองช่าง

รายละเอียดโครงการพัฒนา  
แผนพัฒนาท้องถิ่น (พ.ศ.2561 – 2565)

องค์การบริหารส่วนตำบลโชคเหนือ

- ก. ยุทธศาสตร์จังหวัดที่ 2 ด้านการพัฒนาความสามารถในการแข่งขันทางเศรษฐกิจ การค้า การลงทุน และการท่องเที่ยว
- ข. ยุทธศาสตร์การพัฒนาขององค์กรปกครองส่วนท้องถิ่นในเขตจังหวัด จุดมุ่งหมายที่ 2.4 การพัฒนาระบบโครงสร้างพื้นฐานสิ่งอำนวยความสะดวก
1. ยุทธศาสตร์ ด้านโครงสร้างพื้นฐาน

1.1 แผนงาน อุตสาหกรรมและการโยธา

ที่	โครงการ	วัตถุประสงค์	เป้าหมาย (ผลผลิตของ โครงการ)	งบประมาณ					ตัวชี้วัด (KPI)	ผลที่คาดว่าจะ ได้รับ	หน่วยงาน รับผิดชอบหลัก
				2561 (บาท)	2562 (บาท)	2563 (บาท)	2564 (บาท)	2565 (บาท)			
6	โครงการก่อสร้างถนนดินจันทนา ตาเอื้อย – ห้วยกำโพก หมู่ที่ 6	เพื่อให้การสัญจรไป มาสะดวก	กว้าง 5 ม. ยาว 600 ม. ทน 0.10 ม.	100,000	100,000	100,000	100,000	100,000	ก่อสร้างถนนดิน ยาว 600 ม.	ประชาชนมี เส้นทางในการ สัญจรไปมาสะดวก	อบต.โชคเหนือ กองช่าง
7	โครงการก่อสร้างถนนดินสายตระแบก - โชกเหนือ หมู่ที่ 6	เพื่อให้การสัญจรไป มาสะดวก	กว้าง 5 ม. ยาว 1,000 ม. ทน 0.10 ม.	100,000	100,000	100,000	100,000	100,000	ก่อสร้างถนนดิน ยาว 1000 ม.	ประชาชนมี เส้นทางในการ สัญจรไปมาสะดวก	อบต.โชคเหนือ กองช่าง
8	โครงการก่อสร้างถนนดินสายนายนาย ถวิล นาคดี – โชกเหนือ หมู่ที่ 6	เพื่อให้การสัญจรไป มาสะดวก	กว้าง 5 ม. ยาว 1,400 ม. ทน 0.10 ม.	150,000	150,000	150,000	150,000	150,000	ก่อสร้างถนนดิน ยาว 1400 ม.	ประชาชนมี เส้นทางในการ สัญจรไปมาสะดวก	อบต.โชคเหนือ กองช่าง
9	โครงการก่อสร้างถนน คลส. สายบ้าน นายพงศกร จองบ้อ – บ้านนางอุดม สุภิชะ หมู่ที่ 6	เพื่อให้การสัญจรไป มาสะดวก	กว้าง 3 ม. ยาว 80 ม. ทน 0.15 ม.	100,000	100,000	100,000	100,000	100,000	ก่อสร้างถนน คลส. ยาว 80 ม.	ประชาชนมี เส้นทางในการ สัญจรไปมาสะดวก	อบต.โชคเหนือ กองช่าง
10	โครงการก่อสร้างสนามกีฬา เอนกประสงค์ หมู่ที่ 6	เพื่อใช้เป็นสถานที่ ในการออกกำลังกาย	ตามแบบที่ อบต. กำหนด	200,000	200,000	200,000	200,000	200,000	สนามกีฬา	ประชาชนมีสถานที่ ในการออกกำลังกาย	อบต.โชคเหนือ กองช่าง
11	โครงการติดตั้งสายพาดดับ หมู่ที่ 6	เพื่อให้ประชาชนมี ไฟฟ้าแสงสว่างใช้	รอบหมู่บ้าน	100,000	100,000	100,000	100,000	100,000	ติดตั้งสายพาดดับ	ประชาชนมีไฟฟ้า แสงสว่างใช้	อบต.โชคเหนือ กองช่าง

## แผนพัฒนาท้องถิ่น (พ.ศ.2561 - 2565)

## องค์การบริหารส่วนตำบลโขกเหนือ

- ก. ยุทธศาสตร์จังหวัดที่ 2 ด้านการพัฒนาความสามารถในการแข่งขันทางเศรษฐกิจ การค้า การลงทุน และการท่องเที่ยว
- ข. ยุทธศาสตร์การพัฒนาขององค์กรปกครองส่วนท้องถิ่นในเขตจังหวัด จุดมุ่งหมายที่ 2.4 การพัฒนาระบบโครงสร้างพื้นฐานสิ่งอำนวยความสะดวก
1. ยุทธศาสตร์ ด้านโครงสร้างพื้นฐาน

## 1.1 แผนงาน อุตสาหกรรมและการโยธา

ที่	โครงการ	วัตถุประสงค์	เป้าหมาย (ผลผลิตของ โครงการ)	งบประมาณ				ตัวชี้วัด (KPI)	ผลที่คาดว่าจะ ได้รับ	หน่วยงาน รับผิดชอบ หลัก
				2561 (บาท)	2562 (บาท)	2563 (บาท)	2564 (บาท)			
12	โครงการขยายเขตไฟฟ้าป่าโคก โครง - บ้านนายเจียน กุศลรัตน์ หมู่ที่ 6	เพื่อให้ประชาชน มีไฟฟ้าแสงสว่าง ใช้	จำนวน 1 จุด		100,000	100,000	100,000	ขยายเขตไฟฟ้า 1 จุด	ประชาชนมี ไฟฟ้าแสงสว่าง ใช้	อบต.โขกเหนือ กองช่าง
13	โครงการวางท่อระบายน้ำเพื่อแก้ไข ปัญหาน้ำท่วมขังในฤดูฝน หมู่ที่ 6	เพื่อช่วยในการ ระบายน้ำ และ ป้องกันการเกิดน้ำ ท่วม	ขนาด 0.60 ม. จำนวน 2 จุด ๆ ละ 7 ท่อน รวม 14 ท่อน	13,300				วางท่อระบายน้ำ	น้ำสามารถระบาย ได้รวดเร็ว น้ำไม่ ท่วมขัง	อบต.โขกเหนือ กองช่าง
14	โครงการก่อสร้างรางระบายน้ำ รอบหมู่บ้าน หมู่ที่ 6	เพื่อช่วยในการ ระบายน้ำ และ ป้องกันการเกิดน้ำ ท่วม	ยาว 3,000 เมตร		500,000	500,000	500,000	ก่อสร้างราง ระบายน้ำ	น้ำสามารถระบาย ได้รวดเร็ว น้ำไม่ ท่วมขัง	อบต.โขกเหนือ กองช่าง
15	โครงการก่อสร้างถนนดินข้าง คลองส่งน้ำท้ายกักเก็บจากสระน้ำ สาธารณประโยชน์ - สำนักสงฆ์ บ้านตระแบก หมู่ที่ 6	เพื่อให้การสัญจรไป มาสะดวก	กว้าง 6 ม. ยาว 1,000 ม.		500,000	500,000	500,000	ก่อสร้างถนน คสล. ยาว 80 ม.	ประชาชนมี เส้นทางในการ สัญจรไปมาสะดวก	อบต.โขกเหนือ กองช่าง

## แผนพัฒนาท้องถิ่น (พ.ศ.2561 - 2565)

## องค์การบริหารส่วนตำบลโชคเหนือ

- ก. ยุทธศาสตร์จังหวัดที่ 2 ด้านการพัฒนาความสามารถในการแข่งขันทางเศรษฐกิจ การค้า การลงทุน และการท่องเที่ยว
- ข. ยุทธศาสตร์การพัฒนาขององค์กรปกครองส่วนท้องถิ่นในเขตจังหวัด จุฬาลงกรณ์ราชบุรี 2.4 การพัฒนาระบบโครงสร้างพื้นฐานสิ่งอำนวยความสะดวก
1. ยุทธศาสตร์ ด้านโครงสร้างพื้นฐาน

## 1.1 แผนงาน อุตสาหกรรมและการโยธา

ที่	โครงการ	วัตถุประสงค์	เป้าหมาย (ผลผลิตของโครงการ)	งบประมาณ					ตัวชี้วัด (KPI)	ผลที่คาดว่าจะได้รับ	หน่วยงานรับผิดชอบหลัก
				2561 (บาท)	2562 (บาท)	2563 (บาท)	2564 (บาท)	2565 (บาท)			
16	โครงการขุดลอกคลองส่งน้ำจากบ้านนายสะแอม ฤกษ์ดี - ฝ่ายเก่าท้ายก้าโพก หมู่ที่ 6	เพื่อเก็บน้ำใช้ในการทำการเกษตร	ยาว 1,500 เมตร (ตามแบบที่กำหนด)			500,000	500,000	500,000	ขุดลอกคลองส่งน้ำ	ประชาชนมีน้ำในการทำการเกษตร	อบต.โชคเหนือ กองช่าง
17	โครงการขุดลอกคลองส่งน้ำจากนายสำเร็จ ใจจันทร์ - ท้ายก้าโพก หมู่ที่ 6	เพื่อเก็บน้ำใช้ในการทำการเกษตร	ยาว 1,000 เมตร (ตามแบบที่กำหนด)			500,000	500,000	500,000	ขุดลอกคลองส่งน้ำ	ประชาชนมีน้ำในการทำการเกษตร	อบต.โชคเหนือ กองช่าง
18	โครงการขุดลอกคลองส่งน้ำท้ายก้าโพก - ฝ่ายบ้านยางจรม หมู่ที่ 6	เพื่อเก็บน้ำใช้ในการทำการเกษตร	ยาว 1,500 เมตร (ตามแบบที่กำหนด)			500,000	500,000	500,000	ขุดลอกคลองส่งน้ำ	ประชาชนมีน้ำในการทำการเกษตร	อบต.โชคเหนือ กองช่าง
19	โครงการขุดลอกท้ายก้าโพก ด้านล่างผวน้ำต้น หมู่ที่ 6	เพื่อเก็บน้ำใช้ในการทำการเกษตร	(ตามแบบที่กำหนด)			500,000	500,000	500,000	ขุดลอกท้ายก้าโพก	ประชาชนมีน้ำในการทำการเกษตร	อบต.โชคเหนือ กองช่าง

## แผนพัฒนาท้องถิ่น (พ.ศ.2561 - 2565)

## องค์การบริหารส่วนตำบลโชคเหนือ

- ก. ยุทธศาสตร์จังหวัดที่ 2 ด้านการพัฒนาความสามารถในการแข่งขันทางเศรษฐกิจ การค้า การลงทุน และการท่องเที่ยว
- ข. ยุทธศาสตร์การพัฒนาขององค์การปกครองส่วนท้องถิ่นในเขตจังหวัด จุดมุ่งหมายที่ 2.4 การพัฒนาระบบโครงสร้างพื้นฐานสิ่งอำนวยความสะดวก
1. ยุทธศาสตร์ ด้านโครงสร้างพื้นฐาน

## 1.1 แผนงาน อุตสาหกรรมและการโยธา

ที่	โครงการ	วัตถุประสงค์	เป้าหมาย (ผลผลิตของ โครงการ)	งบประมาณ					ตัวชี้วัด (KPI)	ผลที่คาดว่าจะ ได้รับ	หน่วยงาน รับผิดชอบ หลัก
				2561 (บาท)	2562 (บาท)	2563 (บาท)	2564 (บาท)	2565 (บาท)			
20	โครงการก่อสร้างถนนคอนกรีต ซอยอุดมสุข หมู่ที่ 6	เพื่อให้การสัญจรไป มาสะดวก	กว้าง 6 ม. ยาว 600 ม.		300,000	300,000	300,000	300,000	ก่อสร้างถนน คสล.	ประชาชนมี เส้นทางในการ สัญจรไปมาสะดวก	อบต.โชคเหนือ กองช่าง
21	โครงการก่อสร้างถนนดินจากนา นายเลิศชาย นาคดี - วัดบ้าน โชคเหนือ หมู่ที่ 6	เพื่อให้การสัญจรไป มาสะดวก	กว้าง 6 ม. ยาว 600 ม.			200,000	200,000	200,000	ก่อสร้างถนน ดิน	ประชาชนมี เส้นทางในการ สัญจรไปมาสะดวก	อบต.โชคเหนือ กองช่าง
22	โครงการก่อสร้างถนนดินจากนา นายเอื้อย - ห้วยก้าโพก หมู่ที่ 6	เพื่อให้การสัญจร ไปมาสะดวก	ขนาดกว้าง 5 เมตร ยาว 600 เมตร หนา 0.10 เมตร		250,000				ก่อสร้างถนน ดินยาว 600 เมตร	ประชาชนมี เส้นทางในการ สัญจรไปมา สะดวก	อบต.โชคเหนือ กองช่าง

## รายละเอียดโครงการพัฒนา

แผนพัฒนาท้องถิ่น (พ.ศ.2561 - 2565)

## องค์การบริหารส่วนตำบลโชคเหนือ

- ก. ยุทธศาสตร์จังหวัดที่ 2 ด้านการพัฒนาความสามารถในการแข่งขันทางเศรษฐกิจ การค้า การลงทุน และการท่องเที่ยว
- ข. ยุทธศาสตร์การพัฒนาขององค์กรปกครองส่วนท้องถิ่นในเขตจังหวัด จุดมุ่งหมายที่ 2.4 การพัฒนาระบบโครงสร้างพื้นฐานถึงอำนวยความสะดวก
1. ยุทธศาสตร์ ด้านโครงสร้างพื้นฐาน

## 1.1 แผนงาน วัตถุประสงค์และภาระโยธา

ที่	โครงการ	วัตถุประสงค์	เป้าหมาย (ผลผลิตของ โครงการ)	งบประมาณ					ตัวชี้วัด (KPI)	ผลที่คาดว่าจะ ได้รับ	หน่วยงาน รับผิดชอบ หลัก
				2561 (บาท)	2562 (บาท)	2563 (บาท)	2564 (บาท)	2565 (บาท)			
23	โครงการก่อสร้างถนนคอนกรีตเสริม เหล็กสายบ้านตระแบก - บ้าน เชิงอะ หมู่ 6 บ้านตระแบก	เพื่อให้การสัญจร ไปมาสะดวก	ขนาดกว้าง 5.00 เมตร ยาว 84.50 เมตร ทน 0.15 เมตร หรือพื้นที่ คอนกรีตไม่น้อยกว่า 422.50 ตร.ม. พร้อมไหล่ ทางหินคลุก กว้างข้างละ 0.50 เมตร พร้อมป้าย ประชาชนเห็นโครงการ จำนวน 1 ป้าย (รายละเอียด สัญญาฉบับร่างที่ อบต. โชคเหนือ กำหนด)	238,000						ประชาชนมี เส้นทางในการ สัญจรไปมา สะดวก	อบต.โชคเหนือ กองช่าง
รวม	23 โครงการ	-	-	1,051,300	2,430,000	4,980,000	4,980,000	3,900,000	-	-	-

# หมู่ที่ 7 บ้านภูมิสงัด

รายละเอียดโครงการพัฒนา  
แผนพัฒนาท้องถิ่น (พ.ศ.2561 – 2565)

องค์การบริหารส่วนตำบลโชคเหนือ

- ก. ยุทธศาสตร์จังหวัดที่ 2 ด้านการพัฒนาความสามารถในการแข่งขันทางเศรษฐกิจ และการท่องเที่ยว
- ข. ยุทธศาสตร์การพัฒนาขององค์กรปกครองส่วนท้องถิ่นในเขตจังหวัด จุดมุ่งหมายที่ 2.4 การพัฒนาระบบโครงสร้างพื้นฐานถึงความมั่นคง
1. ยุทธศาสตร์ ด้านโครงสร้างพื้นฐาน

1.1 แผนงาน อุตสาหกรรมและการโยธา

ที่	โครงการ	วัตถุประสงค์	เป้าหมาย (ผลผลิตของ โครงการ)	งบประมาณ					ตัวชี้วัด (KPI)	ผลที่คาดว่าจะ ได้รับ	หน่วยงาน รับผิดชอบหลัก
				2561 (บาท)	2562 (บาท)	2563 (บาท)	2564 (บาท)	2565 (บาท)			
1	โครงการขุดลอกคลองส่งน้ำเก่าพร้อม วางท่อระบายน้ำบนทางประมาณ 1-นา นายสุโข จันทเขต หมู่ที่ 7	เพื่อป้องกันการเกิด น้ำท่วมขังและช่วย ในการระบายน้ำ	2 x 1.5 x 1000 เมตร	200,000	200,000	200,000	200,000	200,000	ขุดลอกคลอง พร้อมวางท่อ	น้ำสามารถไหล ผ่านได้สะดวกน้ำ ไม่ท่วมขัง	อบต.โชคเหนือ กองช่าง
2	โครงการก่อสร้างรางระบายน้ำใน หมู่บ้าน (ต่อจากของเดิม) หมู่ที่ 7	เพื่อป้องกันการเกิด น้ำท่วมขังและช่วย ในการระบายน้ำ	06 x 1.5 x 800 เมตร	100,000	100,000	100,000	100,000	100,000	ขุดลอกคลอง ระบายน้ำ	น้ำสามารถไหล ผ่านได้สะดวกน้ำ ไม่ท่วมขัง	อบต.โชคเหนือ กองช่าง
3	โครงการก่อสร้างถนน คสล. รอบ หนองน้ำตาโสม หมู่ที่ 7	เพื่อให้การสัญจรไป มาสะดวก	กว้าง 4 ม. ยาว 800 ม.หนา 0.15 ม.	300,000					ก่อสร้างถนน คสล. ยาว 800 ม.	ประชาชนมี เส้นทางในการ สัญจรไปมาสะดวก	อบต.โชคเหนือ กองช่าง
4	โครงการติดตั้งท่อกระจายข้าวประจำ หมู่บ้าน หมู่ที่ 7	เพื่อใช้ในการ ประชาสัมพันธ์ ข้อมูลข่าวสารให้ ประชาชนทราบ	ตามแบบที่ อบต.	100,000		100,000			ติดตั้งท่อกระจาย ข้าว	ประชาชนได้รับ ข้อมูลข่าวสาร อย่างทั่วถึง	อบต.โชคเหนือ กองช่าง
5	โครงการก่อสร้างถนน คสล. สายนาย จันทร์ เงามม - ป่าโคกโคจร หมู่ที่ 7	เพื่อให้การสัญจรไป มาสะดวก	กว้าง 3 ม. ยาว 800 ม.หนา 0.15 ม.	200,000	200,000	200,000	200,000	200,000	ก่อสร้างถนน คสล. ยาว 800 ม.	ประชาชนมี เส้นทางในการ สัญจรไปมาสะดวก	อบต.โชคเหนือ กองช่าง



รายละเอียดโครงการพัฒนา  
แผนพัฒนาท้องถิ่น (พ.ศ.2561 - 2565)

องค์การบริหารส่วนตำบลโชคเหนือ

- ก. ยุทธศาสตร์จังหวัดที่ 2 ด้านการพัฒนาความสามารถในการแข่งขันทางเศรษฐกิจ การค้า การลงทุน และการท่องเที่ยว
- ข. ยุทธศาสตร์การพัฒนาขององค์กรปกครองส่วนท้องถิ่นในเขตจังหวัด จุดมุ่งหมายที่ 2.4 การพัฒนาระบบโครงสร้างพื้นฐานสิ่งอำนวยความสะดวก
1. ยุทธศาสตร์ ด้านโครงสร้างพื้นฐาน

1.1 แผนงาน อุตสาหกรรมและการโยธา

ที่	โครงการ	วัตถุประสงค์	เป้าหมาย (ผลผลิตของ โครงการ)	งบประมาณ					ตัวชี้วัด (KPI)	ผลที่คาดว่าจะ ได้รับ	หน่วยงาน รับผิดชอบหลัก
				2561 (บาท)	2562 (บาท)	2563 (บาท)	2564 (บาท)	2565 (บาท)			
6	โครงการปรับปรุงถนนดินเลนหินคลุก สายแยก อบต. - บ้านตระเบียชัย หมู่ที่ 7	เพื่อให้การสัญจรไป มาสะดวก	กว้าง 3 ม. ยาว 1,500 ม. ทน 0.10 ม.	150,000	200,000	200,000	200,000	200,000	การปรับปรุงถนน หินคลุก ยาว 1,500 ม.	ประชาชนมี เส้นทางในการ สัญจรไปมาสะดวก	อบต.โชคเหนือ กองช่าง
7	โครงการขุดลอกสระน้ำดื่ม พร้อม ระบบสูบน้ำ หมู่ที่ 7	เพื่อให้ประชาชนมี น้ำในการอุปโภค - บริโภค	ตามแบบที่ อบต. กำหนด	200,000	200,000	200,000	200,000	ขุดลอกสระน้ำดื่ม	ประชาชนมีน้ำใน การอุปโภค - บริโภค	อบต.โชคเหนือ กองช่าง	
8	โครงการก่อสร้างถนน คสล. สายบ้าน นายวุฒิ บุตรงาม - บ้านนายสุทิตย์ หมู่ที่ 7	เพื่อให้การสัญจรไป มาสะดวก	กว้าง 5 ม. ยาว 700 ม. ทน 0.15 ม.	150,000	250,000			ก่อสร้างถนน คสล. ยาว 700 ม.	ประชาชนมี เส้นทางในการ สัญจรไปมาสะดวก	อบต.โชคเหนือ กองช่าง	
9	โครงการติดตั้งโคมไฟพร้อมสายพาด ดับ จุดบ้านนายคม สมภังโ - บ้าน นายสุภาพ นามวัฒน์ หมู่ที่ 7	เพื่อให้ประชาชนมี ไฟฟ้าแสงสว่างใช้	จำนวน 2 จุด	100,000		100,000		ติดตั้งโคมไฟ พร้อมสายพาดดับ	ประชาชนมีไฟฟ้า แสงสว่างใช้	อบต.โชคเหนือ กองช่าง	
10	โครงการจัดทำถังบรรจุน้ำสแตนเลส ขนาด 2000 ลิตร หมู่ที่ 7	เพื่อให้ประชาชนมี น้ำในการอุปโภค - บริโภค	จำนวน 10 ถัง	200,000	200,000	200,000	200,000	จัดทำถังบรรจุน้ำ	ประชาชนมีน้ำใน การอุปโภค - บริโภค	อบต.โชคเหนือ กองช่าง	

## แผนพัฒนาท้องถิ่น (พ.ศ.2561 – 2565)

## องค์การบริหารส่วนตำบลโขกเหนือ

- ก. ยุทธศาสตร์จังหวัดที่ 2 ด้านการพัฒนาความสามารณ์การแข่งขันทางเศรษฐกิจ การค้า การลงทุน และการท่องเที่ยว
- ข. ยุทธศาสตร์การพัฒนาขององค์กรปกครองส่วนท้องถิ่นในเขตจังหวัด จุดมุ่งหมายที่ 2.4 การพัฒนาระบบโครงสร้างพื้นฐานสิ่งอำนวยความสะดวก
1. ยุทธศาสตร์ ด้านโครงสร้างพื้นฐาน

## 1.1 แผนงาน อุตสาหกรรมและการโยธา

ที่	โครงการ	วัตถุประสงค์	เป้าหมาย (ผลผลิตของ โครงการ)	งบประมาณ					ตัวชี้วัด (KPI)	ผลที่คาดว่าจะ ได้รับ	หน่วยงาน รับผิดชอบหลัก
				2561 (บาท)	2562 (บาท)	2563 (บาท)	2564 (บาท)	2565 (บาท)			
11	โครงการก่อสร้างถนน คสล. สายภูมิสดัง - โคกบ้นไร่ หมู่ที่ 7	เพื่อให้การสัญจรไปมาสะดวก	กว้าง 4 ม. ยาว 1000 ม.หนา 0.15 ม.		200,000				ก่อสร้างถนน คสล. ยาว 1,000 ม.	ประชาชนมีเส้นทางในการสัญจรไปมาสะดวก	อบต.โขกเหนือ กองช่าง
12	โครงการก่อสร้างถนน คสล.สายบ้านนางวันดี สาแก้ว - โคกกล้วย หมู่ที่ 7	เพื่อให้การสัญจรไปมาสะดวก	กว้าง 4 ม. ยาว 800 ม.หนา 0.15 ม.		200,000		200,000		ก่อสร้างถนน คสล. ยาว 800 ม.	ประชาชนมีเส้นทางในการสัญจรไปมาสะดวก	อบต.โขกเหนือ กองช่าง
13	โครงการก่อสร้างถนนลงหินคลุกสาย นานายลัด บุญมี - ถนนภูมิสดังโคกบ้นไร่ หมู่ที่ 7	เพื่อให้การสัญจรไปมาสะดวก	กว้าง 4 ม. ยาว 700 ม.หนา 0.10 ม.		200,000		200,000		ถนน ลงหินคลุก ยาว 700 ม.	ประชาชนมีเส้นทางในการสัญจรไปมาสะดวก	อบต.โขกเหนือ กองช่าง
14	โครงการก่อสร้างถนนดินลงหินคลุกสาย นานายลัด ภูธรรัตน์ - หัวยก้าโพก หมู่ที่ 7	เพื่อให้การสัญจรไปมาสะดวก	กว้าง 4 ม. ยาว 800 ม.หนา 0.10 ม.		200,000		200,000		ถนน ลงหินคลุก ยาว 800 ม.	ประชาชนมีเส้นทางในการสัญจรไปมาสะดวก	อบต.โขกเหนือ กองช่าง
15	โครงการก่อสร้างถนนลงหินคลุกสาย นานางแดง บรินนอก - หัวยก้าโพก หมู่ที่ 7	เพื่อให้การสัญจรไปมาสะดวก	กว้าง 4 ม. ยาว 1000 ม.หนา 0.10 ม.		200,000		200,000		ถนน ลงหินคลุก ยาว 700 ม.	ประชาชนมีเส้นทางในการสัญจรไปมาสะดวก	อบต.โขกเหนือ กองช่าง

**รายละเอียดโครงการพัฒนา  
แผนพัฒนาท้องถิ่น (พ.ศ.2561 – 2565)  
องค์การบริหารส่วนตำบลโซกเหนือ**

- ก. ยุทธศาสตร์จังหวัดที่ 2 ด้านการพัฒนาความสามารถในการแข่งขันทางเศรษฐกิจ การค้า การลงทุน และการท่องเที่ยว
- ข. ยุทธศาสตร์การพัฒนาขององค์กรปกครองส่วนท้องถิ่นในเขตจังหวัด จุดมุ่งหมายที่ 2.4 การพัฒนาระบบโครงสร้างพื้นฐานถึงอำนวยความสะดวก
1. ยุทธศาสตร์ ด้านโครงสร้างพื้นฐาน

**1.1 แผนงาน อุตสาหกรรมและการโยธา**

ที่	โครงการ	วัตถุประสงค์	เป้าหมาย (ผลผลิตของ โครงการ)	งบประมาณ				ตัวชี้วัด (KPI)	ผลที่คาดว่าจะ ได้รับ	หน่วยงาน รับผิดชอบหลัก
				2561 (บาท)	2562 (บาท)	2563 (บาท)	2564 (บาท)			
16	โครงการขยายเขตไฟฟ้าจุดบ้านนาง วันดี สากแก้ว - หมู่ที่ 4 บ้าน โคกกล้วย หมู่ที่ 7	เพื่อให้ประชาชนมี ไฟฟ้าแสงสว่างใช้	จำนวน 2 จุด		100,000			ขยายเขตไฟฟ้า	ประชาชนมีไฟฟ้า แสงสว่างใช้	อบต.โซกเหนือ กองช่าง
17	โครงการขยายเขตไฟฟ้าเพื่อ การเกษตรภูมิสีตัง สายบ้านนาย สุภาพ - หัวก้ำโกท หมู่ที่ 7	เพื่อให้ประชาชนมี ไฟฟ้าใช้เ็น การเกษตร	จำนวน 1 จุด		100,000			ขยายเขตไฟฟ้า เพื่อการเกษตร	ประชาชนมีไฟฟ้า แสงสว่างใช้	อบต.โซกเหนือ กองช่าง
18	โครงการวางท่อระบายน้ำจุดบ้านนาง บัวไหล สาคณิน หมู่ที่ 7	เพื่อป้องกันกรเกิด น้ำท่วมขังและช่วย ในการระบายน้ำ	60 x 100x 100 เมตร			100,000		วางท่อระบายน้ำ	น้ำสามารถไหล ผ่านได้สะดวกน้ำ ไม่ท่วมขัง	อบต.โซกเหนือ กองช่าง
19	โครงการเปลี่ยนท่อประปาทั้งระบบ หมู่ที่ 7	เพื่อให้ประชาชนมี ระบบประปาที่ดี	ตามแบบที่ อบต. กำหนด		500,000	500,000		เปลี่ยนท่อประปา	ประชาชนมีระบบ น้ำประปาที่ดีใช้	อบต.โซกเหนือ กองช่าง
20	โครงการขุดลอกคลองระบายน้ำสาย แยกบ้านภูมิสีตัง - แยกอ้อมแก้ว หมู่ ที่ 7	เพื่อป้องกันกรเกิด น้ำท่วมขังและช่วย ในการระบายน้ำ	2 x 1.5 x 800 เมตร		200,000	200,000		ขุดลอกคลอง ระบายน้ำ	น้ำสามารถไหล ผ่านได้สะดวกน้ำ ไม่ท่วมขัง	อบต.โซกเหนือ กองช่าง
21	โครงการวางท่อระบายน้ำจุดบ้านนายสุ พิชัย พรหมทอง หมู่ที่ 7	เพื่อป้องกันกรเกิด น้ำท่วมขังและช่วย ในการระบายน้ำ	ตามแบบ อบต.ที่ กำหนด		100,000			วางท่อระบายน้ำ	น้ำสามารถไหล ผ่านได้สะดวกน้ำ ไม่ท่วมขัง	อบต.โซกเหนือ กองช่าง

## รายละเอียดโครงการพัฒนา

แผนพัฒนาท้องถิ่น (พ.ศ.2561 – 2565)

## องค์การบริหารส่วนตำบลโชคเหนือ

- ก. ยุทธศาสตร์จังหวัดที่ 2 ด้านการพัฒนาความสามารถในการแข่งขันทางเศรษฐกิจ การค้า การลงทุน และการท่องเที่ยว
- ข. ยุทธศาสตร์การพัฒนาขององค์กรปกครองส่วนท้องถิ่นในเขตจังหวัด จุดมุ่งหมายที่ 2.4 การพัฒนาระบบโครงสร้างพื้นฐานสิ่งอำนวยความสะดวก
1. ยุทธศาสตร์ ด้านโครงสร้างพื้นฐาน

## 1.1 แผนงาน อุตสาหกรรมและการโยธา

ที่	โครงการ	วัตถุประสงค์	เป้าหมาย (ผลผลิตของ โครงการ)	งบประมาณ					ตัวชี้วัด (KPI)	ผลที่คาดว่าจะ ได้รับ	หน่วยงาน รับผิดชอบ หลัก
				2561 (บาท)	2562 (บาท)	2563 (บาท)	2564 (บาท)	2565 (บาท)			
22	โครงการก่อสร้างศาลาประชาคม หมู่บ้าน หมู่ที่ 7	เพื่อใช้ในการ ประชุมและดำเนิน กิจกรรมต่างๆ ของหมู่บ้าน	ขนาด 12 x 24 เมตร			250,000	250,000	250,000	ก่อสร้างศาลา ประชาคม จำนวน 1 หลัง	ประชาชนใน หมู่บ้านมีสถานที่ ในการดำเนิน กิจกรรมต่าง ร่วมกัน	อบต.โชคเหนือ กองช่าง
23	โครงการก่อสร้างคลองส่งน้ำ คอนกรีต จากอ่างเก็บน้ำบ้าน อำปิล - ถนนสามแยกไปโคก ปันโร หมู่ที่ 7	เพื่อใช้ในการ ระบายน้ำเพื่อทำ การเกษตร	ขนาด 2 x 1.5 x 3,000 เมตร			1,000,000	1,000,000	1,000,000	ก่อสร้างคลอง ส่งน้ำ ยาว 1,200 เมตร	เพื่อเป็นการ ระบายน้ำและส่ง น้ำไปสู่แปลง การเกษตร	อบต.โชคเหนือ กองช่าง
24	โครงการขุดลอกหนองอ้อมแก้ว หมู่ที่ 7	เพื่อใช้ในการกัก เก็บน้ำใช้ในการ ทำการเกษตร	เนื้อที่ 13 ไร่			1,000,000	1,000,000	1,000,000	ขุดลอกหนอง อ้อมแก้ว	เพื่อใช้ในการ อุปโภค - บริโภค	อบต.โชคเหนือ กองช่าง

## รายละเอียดโครงการพัฒนา

แผนพัฒนาท้องถิ่น (พ.ศ.2561 – 2565)

## องค์การบริหารส่วนตำบลโขกเหนือ

ก. ยุทธศาสตร์จังหวัดที่ 2 ด้านการพัฒนาความสามารถในการแข่งขันทางเศรษฐกิจ การค้า การลงทุน และการท่องเที่ยว

ข. ยุทธศาสตร์การพัฒนาขององค์กรปกครองส่วนท้องถิ่นในเขตจังหวัด จุฬาลงกรณ์ราชบุรี 2.4 การพัฒนาระบบโครงสร้างพื้นฐานสิ่งอำนวยความสะดวก

## 1. ยุทธศาสตร์ ด้านโครงสร้างพื้นฐาน

## 1.1 แผนงาน อุตสาหกรรมและการโยธา

ที่	โครงการ	วัตถุประสงค์	เป้าหมาย (ผลผลิตของโครงการ)	งบประมาณ					ตัวชี้วัด (KPI)	ผลที่คาดว่าจะได้รับ	หน่วยงานรับผิดชอบหลัก
				2561 (บาท)	2562 (บาท)	2563 (บาท)	2564 (บาท)	2565 (บาท)			
25	โครงการก่อสร้างฝายน้ำล้นบริเวณบ้านภูมิสีตัง หมู่ที่ 7	เพื่อใช้ในการกักเก็บน้ำเพื่อใช้ในการทำการเกษตร	ตามแบบที่กำหนด				1,000,000	1,000,000	ก่อสร้างฝายน้ำล้น	ประชาชนมีน้ำในการอุปโภค - บริโภค	อบต.โขกเหนือ กองช่าง
26	โครงการจัดทำของฉีโค - กระบือ หมู่ที่ 7	เพื่อใช้ในการฉีดโค - กระบือ	จำนวน 2 ชุด			60,000			ของโค-กระบือ	ประชาชนมีสถานที่ในการฉีดโค - กระบือ	อบต.โขกเหนือ กองช่าง
27	โครงการติดตั้งระบบสูบน้ำพลังงานแสงอาทิตย์เพื่อการเกษตร	เพื่อใช้ในการทำการเกษตรหลังฤดูเก็บเกี่ยว	จำนวน 1 ระบบ				500,000	500,000	ระบบสูบน้ำพลังงานแสงอาทิตย์เพื่อการเกษตร	ประชาชนมีน้ำในการทำ การเกษตร	อบต.โขกเหนือ กองช่าง

รายละเอียดโครงการพัฒนา  
แผนพัฒนาท้องถิ่น (พ.ศ.2561 - 2565)

องค์การบริหารส่วนตำบลโชกเหนือ

- ก. ยุทธศาสตร์จังหวัดที่ 2 ด้านการพัฒนาความสามารถในการแข่งขันทางเศรษฐกิจ การค้า การลงทุน และการท่องเที่ยว
- ข. ยุทธศาสตร์การพัฒนาขององค์กรปกครองส่วนท้องถิ่นในเขตจังหวัด จุดมุ่งหมายที่ 2.4 การพัฒนาระบบโครงสร้างพื้นฐานด้านความสะดวก
1. ยุทธศาสตร์ ด้านโครงสร้างพื้นฐาน

1.1 แผนงาน อุตสาหกรรมและการโยธา

ที่	โครงการ	วัตถุประสงค์	เป้าหมาย (ผลผลิตของ โครงการ)	งบประมาณ					ตัวชี้วัด (KPI)	ผลที่คาดว่าจะ ได้รับ	หน่วยงาน รับผิดชอบ หลัก
				2561 (บาท)	2562 (บาท)	2563 (บาท)	2564 (บาท)	2565 (บาท)			
28	โครงการปรับปรุงซ่อมแซมถนนคอนกรีต (ที่เสียวาย) หมู่ที่ 7	เพื่อให้ประชาชนมีเส้นทางในการสัญจรไปมาสะดวก	กว้าง 5 ม. ยาว 12 ม.ไหลทางหินคลุกข้างละ 0.50 ม.หนา 0.15 ม.	35,800					ซ่อมถนนคอนกรีต	ประชาชนมีเส้นทางในการสัญจรไปมาสะดวก	อบต.โชกเหนือ กองช่าง
29	โครงการก่อสร้างรางระบายน้ำคอนกรีตเสริมเหล็กภายในหมู่บ้าน (ต่อจากของเดิม) หมู่ 7 บ้านภูมิศตั้ง		รางน้ำ คสล. ขนาดกว้าง 0.50 เมตร ยาว 103 เมตร ลึก 0.60 เมตร บัชประชาชนพื้นใต้โครงการ จำนวน 1 บัช (รายละเอียดอื่นตามรูปแบบที่ อบต.โชกเหนือ กำหนด)	238,000					วางท่อระบายน้ำ	น้ำสามารถไหลผ่านได้สะดวกน้ำไม่ท่วมขัง	อบต.โชกเหนือ กองช่าง
30	โครงการก่อสร้างถนน คสล. สาย นายจันทร์ เสางาม - ป่าโคกโครงการ หมู่ที่ 7	เพื่อให้การสัญจรไปมาสะดวก	ขนาดกว้าง 4 เมตร ยาว 800 เมตร หนา 0.15 เมตร		200,000				ก่อสร้าง คสล. ยาว 800 เมตร	ประชาชนมีเส้นทางในการสัญจรไปมาสะดวก	อบต.โชกเหนือ กองช่าง
<b>รวม</b>	<b>30 โครงการ</b>	-	-	<b>973,800</b>	<b>1,200,000</b>	<b>5,610,000</b>	<b>6,800,000</b>	<b>5,800,000</b>	-	-	-

# หมู่ที่ 8 บ้านกระถัง

รายละเอียดโครงการพัฒนา  
แผนพัฒนาท้องถิ่น (พ.ศ.2561 - 2565)

องค์การบริหารส่วนตำบลโชคเหนือ

- ก. ยุทธศาสตร์จังหวัดที่ 2 ด้านการพัฒนาความสามารภในการแข่งขันทางเศรษฐกิจ การค้า การลงทุน และการท่องเที่ยว
- ข. ยุทธศาสตร์การพัฒนาขององค์กรปกครองส่วนท้องถิ่นในเขตจังหวัด จุดมุ่งหมายที่ 2.4 การพัฒนาระบบโครงสร้างพื้นฐานสิ่งอำนวยความสะดวก
1. ยุทธศาสตร์ ด้านโครงสร้างพื้นฐาน

1.1 แผนงาน อุสาหกรรมและการโยธา

ที่	โครงการ	วัตถุประสงค์	เป้าหมาย (ผลผลิตของ โครงการ)	งบประมาณ					ตัวชี้วัด (KPI)	ผลที่คาดว่าจะ ได้รับ	หน่วยงาน รับผิดชอบหลัก
				2561 (บาท)	2562 (บาท)	2563 (บาท)	2564 (บาท)	2565 (บาท)			
1	โครงการก่อสร้างถนนลงหินคลุกจาก ขอยนางมีนา - โชกเหนือ - ห้วย กระสัง หมู่ที่ 8	เพื่อให้การสัญจรไป มาสะดวก	กว้าง 5 ม. ยาว 600 ม.หนา 0.10 ม.	100,000	200,000	200,000	200,000	200,000	ก่อสร้างถนน ลง หินคลุก ยาว 350 ม.	ประชาชนมี เส้นทางในการ สัญจรไปมาสะดวก	อบต.โชคเหนือ กองช่าง
2	โครงการจัดทำถังน้ำดื่ม หมู่ที่ 8	เพื่อให้ประชาชนมี น้ำในการอุปโภค - บริโภค	ตามแบบที่ อบต. กำหนด	100,000					จัดทำถังน้ำดื่ม	ประชาชนมีน้ำใน การอุปโภค - บริโภค	อบต.โชคเหนือ กองช่าง
3	โครงการก่อสร้างถนน คสล.ขยาย ข้างละ 50 ซม. ถนนทางเข้าทิศ ตะวันตก หมู่ที่ 8	เพื่อให้การสัญจรไป มาสะดวก	กว้าง 50 ซม. ยาว 540 ม.หนา 0.15 ม.	200,000	200,000	200,000	200,000	ขยายถนน คสล. ข้างละ 50 ซม.	ประชาชนมี เส้นทางในการ สัญจรไปมาสะดวก	อบต.โชคเหนือ กองช่าง	
4	โครงการขยายหนองน้ำกระสัง หมู่ที่ 8	เพื่อให้ประชาชนมี น้ำในการอุปโภค - บริโภค	ตามแบบที่ อบต. กำหนด	500,000	500,000	500,000	500,000	ขยายหนองน้ำ กระสัง	ประชาชนมีน้ำใน การอุปโภค - บริโภค	อบต.โชคเหนือ กองช่าง	



รายละเอียดโครงการพัฒนา  
แผนพัฒนาท้องถิ่น (พ.ศ.2561 - 2565)

องค์การบริหารส่วนตำบลโชกเหนือ

- ก. ยุทธศาสตร์จังหวัดที่ 2 ด้านการพัฒนาความสามารถในการแข่งขันทางเศรษฐกิจ การค้า การลงทุน และการท่องเที่ยว
- ข. ยุทธศาสตร์การพัฒนาขององค์กรปกครองส่วนท้องถิ่นในเขตจังหวัด จุดมุ่งหมายที่ 2.4 การพัฒนาระบบโครงสร้างพื้นฐานอำนวยความสะดวก
1. ยุทธศาสตร์ ด้านโครงสร้างพื้นฐาน

1.1 แผนงาน อุตสาหกรรมและการโยธา

ที่	โครงการ	วัตถุประสงค์	เป้าหมาย (ผลผลิตของ โครงการ)	งบประมาณ					ตัวชี้วัด (KPI)	ผลที่คาดว่าจะ ได้รับ	หน่วยงาน รับผิดชอบหลัก
				2561 (บาท)	2562 (บาท)	2563 (บาท)	2564 (บาท)	2565 (บาท)			
5	โครงการก่อสร้างระบบน้ำพร้อม ฝายปิดรอบหมู่บ้าน หมู่ที่ 8	เพื่อป้องกันน้ำท่วม น้ำท่วมขังและช่วย ในการระบายน้ำ	0.5 x 0.6 x 400 เมตร	300,000	300,000	300,000	300,000	300,000	วางท่อระบายน้ำ	น้ำสามารถไหล ผ่านได้สะดวกน้ำ ไม่ท่วมขัง	อบต.โชกเหนือ กองช่าง
6	โครงการก่อสร้างถนน คล. ถนน ทางเข้าที่ตัดวันออก หมู่ที่ 8	เพื่อให้การสัญจรไป มาสะดวก	กว้าง 5 ม. ยาว 200 ม. ทน 0.15 ม.	100,000	200,000	200,000			ขยายถนน คล. ข้างละ 50 ซม.	ประชาชนมี เส้นทางในการ สัญจรไปมาสะดวก	อบต.โชกเหนือ กองช่าง
7	โครงการก่อสร้างถนนดินสาย สนน้อย - นานายคลอน หมู่ที่ 8	เพื่อให้การสัญจรไป มาสะดวก	กว้าง 5 ม. ยาว 1,400 ม. ทน 0.10 ม.	150,000	200,000	200,000			ก่อสร้างถนน ลง หินคลุก ยาว 1,400 ม.	ประชาชนมี เส้นทางในการ สัญจรไปมาสะดวก	อบต.โชกเหนือ กองช่าง
8	โครงการขุดคลองส่งน้ำจากบ้านนาย สมชาย ชันเขต - คลองหัวถ้ำกระสัง หมู่ที่ 8	เพื่อให้ประชาชนมี น้ำในการทำ การเกษตร	6 x 1500 ม.	100,000				100,000	ขุดคลองส่งน้ำ	ประชาชนมีน้ำใน การทำเกษตร	อบต.โชกเหนือ กองช่าง
9	โครงการขุดเจาะบ่อบาดาลเพื่อ การเกษตร หมู่ที่ 8	เพื่อให้ประชาชนมี น้ำในการทำ การเกษตร	ตามแบบที่ อบต. กำหนด	100,000		200,000			ขุดเจาะบ่อ บาดาล	ประชาชนมีน้ำใน การทำเกษตร	อบต.โชกเหนือ กองช่าง

## แผนพัฒนาท้องถิ่น (พ.ศ.2561 – 2565)

## องค์การบริหารส่วนตำบลโขกเหนือ

- ก. ยุทธศาสตร์จังหวัดที่ 2 ด้านการพัฒนาความสามารณ์ในการแข่งขันทางเศรษฐกิจ การค้า การลงทุน และการท่องเที่ยว
- ข. ยุทธศาสตร์การพัฒนาขององค์ปกครองส่วนท้องถิ่นในเขตจังหวัด จุฬาลงกรณ์มหาวิทยาลัยที่ 2.4 การพัฒนาระบบโครงสร้างพื้นฐานสิ่งอำนวยความสะดวก
1. ยุทธศาสตร์ ด้านโครงสร้างพื้นฐาน

## 1.1 แผนงาน อุตสาหกรรมและการโยธา

ที่	โครงการ	วัตถุประสงค์	เป้าหมาย (ผลผลิตของ โครงการ)	งบประมาณ					ตัวชี้วัด (KPI)	ผลที่คาดว่าจะ ได้รับ	หน่วยงาน รับผิดชอบหลัก
				2561 (บาท)	2562 (บาท)	2563 (บาท)	2564 (บาท)	2565 (บาท)			
11	โครงการอุดหนุนการไฟฟ้าเพื่อติดตั้งสายพาดดับ แยกบ้านนางเพลิงสุทธิเกษม - บ้านนายบริน จันทเขต หมู่ที่ 8	เพื่อให้ประชาชนมีไฟฟ้าแสงสว่างใช้	จำนวน 3 จุด	100,000					ติดตั้งสายพาดดับ	ประชาชนมีไฟฟ้าแสงสว่างใช้	อบต.โขกเหนือ กองช่าง
12	โครงการก่อสร้างถนน คสล. สายกระสัง - โขกเหนือ หมู่ที่ 8	เพื่อให้การสัญจรไปมาสะดวก	กว้าง 5 ม. ยาว 2000 ม.หนา 0.15 ม.	300,000			300,000		ก่อสร้างถนน คสล. ยาว 2,000 ม.	ประชาชนมีเส้นทางในการสัญจรไปมาสะดวก	อบต.โขกเหนือ กองช่าง
13	โครงการทำขุมประตูลูหมู่บ้าน ทางทิศตะวันออกหมู่บ้าน หมู่ที่ 8	เพื่อให้ทราบอาณาเขตหมู่บ้าน	ตามแบบที่ อบต. กำหนด	100,000			100,000		ขุมประตูลูหมู่บ้าน	ประชาชนทราบอาณาเขตที่ชัดเจน	อบต.โขกเหนือ กองช่าง
14	โครงการติดตั้งท่อกระจายน้ำประจําหมู่บ้าน หมู่ที่ 8	เพื่อใช้ในการประชาสัมพันธ์ข่าวสารให้ประชาชนได้รับทราบ	ตามแบบที่ กำหนด	150,000					ติดตั้งท่อกระจายน้ำ	ประชาชนได้รับรู้ข้อมูลข่าวสารได้ทันทั่วทั้ง	อบต.โขกเหนือ กองช่าง

## รายละเอียดโครงการพัฒนา

แผนพัฒนาท้องถิ่น (พ.ศ.2561 - 2565)

## องค์การบริหารส่วนตำบลโชคเหนือ

- ก. ยุทธศาสตร์จังหวัดที่ 2 ด้านการพัฒนาความสามารถในการแข่งขันทางเศรษฐกิจ การค้า การลงทุน และการท่องเที่ยว
- ข. ยุทธศาสตร์การพัฒนาขององค์กรปกครองส่วนท้องถิ่นในเขตจังหวัด จุฬาลงกรณ์ราชบุรี 2.4 การพัฒนาระบบโครงสร้างพื้นฐานถึงความสะดวก
1. ยุทธศาสตร์ ด้านโครงสร้างพื้นฐาน

## 1.1 แผนงาน อุทกศาสตร์และการโยธา

ที่	โครงการ	วัตถุประสงค์	เป้าหมาย (ผลผลิตของโครงการ)	งบประมาณ					ตัวชี้วัด (KPI)	ผลที่คาดว่าจะได้รับ	หน่วยงานรับผิดชอบหลัก		
				2561 (บาท)	2562 (บาท)	2563 (บาท)	2564 (บาท)	2565 (บาท)					
15	โครงการซ่อมแซมถนนคอนกรีตทางเข้าหมู่บ้าน ทางทิศตะวันตก หมู่ที่ 8	เพื่อให้ประชาชนมีเส้นทางในการสัญจรไปมาสะดวก	กว้าง 5 เมตร ยาว 500 เมตร			500,000	500,000	500,000	500,000	500,000	ซ่อมแซมถนนคอนกรีต	ประชาชนมีเส้นทางในการสัญจรไปมาสะดวก	อบต.โชคเหนือ กองช่าง
16	โครงการติดตั้งกล่องวงจรรอบหมู่บ้าน หมู่ที่ 8	เพื่อความปลอดภัยในชีวิตและทรัพย์สินของประชาชน	จำนวน 6 จุด				500,000	500,000			ติดตั้งกล่องวงจรปิด	ประชาชนมีความปลอดภัยในชีวิตและทรัพย์สินของประชาชน	อบต.โชคเหนือ กองช่าง
17	โครงการการก่อสร้างรางระบายน้ำ คล.พร้อมฝาปิดจากหนองน้ำไปทางทิศใต้หมู่บ้าน หมู่ที่ 8	เพื่อให้การระบายน้ำในหมู่บ้านดีขึ้น	กว้าง 0.60 ม. ยาว 300 ม.					300,000	300,000		รางระบายน้ำ	มีการระบายน้ำที่คังน้ำไหลได้สะดวกขึ้น	อบต.โชคเหนือ กองช่าง

## รายละเอียดโครงการพัฒนา

แผนพัฒนาท้องถิ่น (พ.ศ.2561 - 2565)

## องค์การบริหารส่วนตำบลโชคเหนือ

ก. ยุทธศาสตร์จังหวัดที่ 2 ด้านการพัฒนาความสามารถในการแข่งขันทางเศรษฐกิจ การค้า การลงทุน และการท่องเที่ยว

ข. ยุทธศาสตร์การพัฒนาขององค์กรปกครองส่วนท้องถิ่นในเขตจังหวัด จุฬารัตนพัฒนาระบบโครงสร้างพื้นฐานด้านความปลอดภัย

## 1. ยุทธศาสตร์ ด้านโครงสร้างพื้นฐาน

## 1.1 แผนงาน อุตสาหกรรมและการโยธา

ที่	โครงการ	วัตถุประสงค์	เป้าหมาย (ผลผลิตของ โครงการ)	งบประมาณ					ตัวชี้วัด (KPI)	ผลที่คาดว่าจะ ได้รับ	หน่วยงาน รับผิดชอบ หลัก
				2561 (บาท)	2562 (บาท)	2563 (บาท)	2564 (บาท)	2565 (บาท)			
18	โครงการก่อสร้างรางระบาย น้ำ คล.พร้อมฝาปิดจากหนอง น้ำไปทางทิศตะวันตกหมู่บ้าน หมู่ที่ 8	เพื่อให้การระบาย น้ำในหมู่บ้านดี ขึ้น	กว้าง 0.60 ม. ยาว 300 ม.				300,000	300,000	300,000	ร่างรายงานน้ำ มีการระบายน้ำที่ ดีไม่ไหลได้ สะดวกขึ้น	อบต.โชคเหนือ กองช่าง
19	โครงการจัดทำของฉีดโค - กระบือ หมู่ที่ 8	เพื่อใช้ในการฉีด โค-กระบือ	ตามแบบที่ กำหนด					100,000	100,000	มีสถานที่ในการ ฉีดโค-กระบือ	อบต.โชคเหนือ กองช่าง
20	โครงการขยายถนนคอนกรีตเสริมเหล็ก สายบ้านกระสัง หมู่ 8 บ้านกระสัง	เพื่อให้การสัญจรไป มาสะดวก	ขนาดกว้าง 0.50 เมตร ยาว ข้างละ 108.00 เมตร ทน 0.15 เมตร หรือพื้นที่ คอนกรีตไม่น้อยกว่า 108 ตร.ม. ป้ายประชาสัมพันธ์ โครงการจำนวน 1 บ้าย (รายละเอียดอื่นตามรูปแบบ ที่ อบต.โชคเหนือ กำหนด)							ถนนคอนกรีต	อบต.โชคเหนือ กองช่าง

รายละเอียดโครงการพัฒนา

แผนพัฒนาท้องถิ่น (พ.ศ.2561 - 2565)

องค์การบริหารส่วนตำบลโชคเหนือ

- ก. ยุทธศาสตร์จังหวัดที่ 2 ด้านการพัฒนาความสามารถในการแข่งขันทางเศรษฐกิจ การค้า การลงทุน และการท่องเที่ยว
- ข. ยุทธศาสตร์การพัฒนาขององค์การบริหารส่วนท้องถิ่นในเขตจังหวัด จุดมุ่งหมายที่ 2.4 การพัฒนาระบบโครงสร้างพื้นฐานสิ่งอำนวยความสะดวก
- 1. ยุทธศาสตร์ ด้านโครงสร้างพื้นฐาน

1.1 แผนงาน อุตสาหกรรมและการโยธา

ที่	โครงการ	วัตถุประสงค์	เป้าหมาย (ผลผลิตของโครงการ)	งบประมาณ					ตัวชี้วัด (KPI)	ผลที่คาดว่าจะได้รับ	หน่วยงานรับผิดชอบหลัก
				2561 (บาท)	2562 (บาท)	2563 (บาท)	2564 (บาท)	2565 (บาท)			
21	โครงการลงทุนอุดหนุนงบเงินมา - โชกเหนือ - ห้วยกระสัง หมู่ 8 บ้านกระสัง	เพื่อให้การสัญจรไปมาสะดวก	ขนาดกว้าง 3 เมตร ยาว 1,121.00 เมตร พื้นเฉลี่ย 0.10 เมตร หรือมีปริมาณหินคลุกไม่น้อยกว่า 336.3 ลูกบาศก์เมตร กรณีปรับแต่งผิวจราจรให้เรียบร้อย บ้ายประชาชนพื้นผิวโครงการ จำนวน 1 ปีขย (รายละเอียดอื่นตามรูปแบบที่ อบต.โชคเหนือ กำหนด)	262,500					ถนนหินคลุก	ประชาชนมีเส้นทางในการสัญจรไปมาสะดวก	อบต.โชคเหนือ กองช่าง
รวม	21 โครงการ	-	-	1,300,000	1,250,000	2,950,000	3,300,000	2,200,000	-	-	-

# หมู่ที่ ๑ บ้านโคกสะอาด

รายละเอียดโครงการพัฒนา  
แผนพัฒนาท้องถิ่น (พ.ศ.2561 - 2565)

องค์การบริหารส่วนตำบลโชกเหนือ

- ก. ยุทธศาสตร์จังหวัดที่ 2 ด้านการพัฒนาความสามารถในการแข่งขันทางเศรษฐกิจ การค้า การลงทุน และการท่องเที่ยว
- ข. ยุทธศาสตร์การพัฒนาขององค์กรปกครองส่วนท้องถิ่นในเขตจังหวัด จุดมุ่งหมายที่ 2.4 การพัฒนาระบบโครงสร้างพื้นฐานถึงอำนวยความสะดวก
- 1. ยุทธศาสตร์ ด้านโครงสร้างพื้นฐาน

1.1 แผนงาน อุสาหกรรมและการโยธา

ที่	โครงการ	วัตถุประสงค์	เป้าหมาย (ผลผลิตของ โครงการ)	งบประมาณ					ตัวชี้วัด (KPI)	ผลที่คาดว่าจะ ได้รับ	หน่วยงาน รับผิดชอบหลัก
				2561 (บาท)	2562 (บาท)	2563 (บาท)	2564 (บาท)	2565 (บาท)			
1	โครงการก่อสร้างถนน คล. ภายในหมู่บ้าน (คู่มือท้องถิ่น) หมู่ที่ 9	เพื่อให้การสัญจรไปมาสะดวก	กว้าง 5 ม. ยาว 200 ม. ทน 0.15 ม.	500,000		500,000	500,000	500,000	ก่อสร้างถนน คล. ยาว 200 ม.	ประชาชนมีเส้นทางในการสัญจรไปมาสะดวก	อบต. โชกเหนือ กองช่าง
2	โครงการก่อสร้างถนนดินลูกรัง บ้านนายประกาย - นายกมล หมู่ที่ 9	เพื่อให้การสัญจรไปมาสะดวก	กว้าง 5 ม. ยาว 800 ม. ทน 0.50 ม.	100,000		100,000	100,000	100,000	ก่อสร้างถนนดิน ยาว 800 ม.	ประชาชนมีเส้นทางในการสัญจรไปมาสะดวก	อบต. โชกเหนือ กองช่าง
3	โครงการก่อสร้างถนน คล. ซอยบ้านนายสันติ นิลแก้ว หมู่ที่ 9	เพื่อให้การสัญจรไปมาสะดวก	กว้าง 5 ม. ยาว 800 ม. ทน 0.15 ม.	150,000			900,000	900,000	ก่อสร้างถนน คล. ยาว 800 ม.	ประชาชนมีเส้นทางในการสัญจรไปมาสะดวก	อบต. โชกเหนือ กองช่าง
4	โครงการก่อสร้างถนน คล. สายทางเข้าบ้านเจียงอะ - คู่มือท้องถิ่น หมู่ที่ 9	เพื่อให้การสัญจรไปมาสะดวก	กว้าง 5 ม. ยาว 1, 200 ม. ทน 0.15 ม.	200,000		200,000	200,000		ก่อสร้างถนน คล. ยาว 1,200 ม.	ประชาชนมีเส้นทางในการสัญจรไปมาสะดวก	อบต. โชกเหนือ กองช่าง
5	โครงการติดตั้งระบบไฟฟ้าพลังงานแสงอาทิตย์โซลาร์เซลล์บ้านโคกสะอาด (ทุกคุ้ม) หมู่ที่ 9	เพื่อให้ประชาชนมีไฟฟ้าแสงสว่างใช้	จำนวน 14 จุด	100,000			300,000	300,000	ติดตั้งระบบไฟฟ้าพลังงานแสงอาทิตย์ (โซลาร์เซลล์)	ประชาชนมีไฟฟ้าแสงสว่างใช้	อบต. โชกเหนือ กองช่าง

รายละเอียดโครงการพัฒนา  
แผนพัฒนาท้องถิ่น (พ.ศ.2561 - 2565)

องค์การบริหารส่วนตำบลโขกเหนือ

- ก. ยุทธศาสตร์จังหวัดที่ 2 ด้านการพัฒนาความสามารถในการแข่งขันทางเศรษฐกิจ การค้า การลงทุน และการท่องเที่ยว
- ข. ยุทธศาสตร์การพัฒนาขององค์กรปกครองส่วนท้องถิ่นในเขตจังหวัด จุดมุ่งหมายที่ 2.4 การพัฒนาระบบโครงสร้างพื้นฐานสิ่งอำนวยความสะดวก
1. ยุทธศาสตร์ ด้านโครงสร้างพื้นฐาน

1.1 แผนงาน อุตสาหกรรมและการโยธา

ที่	โครงการ	วัตถุประสงค์	เป้าหมาย (ผลผลิตของ โครงการ)	งบประมาณ					ตัวชี้วัด (KPI)	ผลที่คาดว่าจะ ได้รับ	หน่วยงาน รับผิดชอบหลัก
				2561 (บาท)	2562 (บาท)	2563 (บาท)	2564 (บาท)	2565 (บาท)			
6	โครงการก่อสร้างถนน คสล. สายบ้าน นางแดง อูสูง หมู่ที่ 9	เพื่อให้การสัญจรไป มาสะดวก	กว้าง 5 ม. ยาว 400 ม.หนา 0.15 ม.	150,000		150,000	150,000	150,000	ก่อสร้างถนน คสล. ยาว 400 ม.	ประชาชนมี เส้นทางในการ สัญจรไปมาสะดวก	อบต.โขกเหนือ กองช่าง
7	โครงการก่อสร้างถนนหินคลุกจาก บ้านนายแกกลาง กระบวมาม - ฝ่าย น้ำต้นหัวยก้าโพก หมู่ที่ 9	เพื่อให้การสัญจรไป มาสะดวก	กว้าง 6 ม. ยาว 350 ม.หนา 0.10 ม.		100,000		100,000	100,000	ก่อสร้างถนน ลง หินคลุก ยาว 350 ม.	ประชาชนมี เส้นทางในการ สัญจรไปมาสะดวก	อบต.โขกเหนือ กองช่าง
8	โครงการก่อสร้างถนน คสล. สายบ้าน นายถวิล บุตรสาตี หมู่ที่ 9	เพื่อให้การสัญจรไป มาสะดวก	กว้าง 4 ม. ยาว 300 ม.หนา 0.15 ม.		120,000		300,000	300,000	ก่อสร้างถนน คสล. ยาว 300 ม.	ประชาชนมี เส้นทางในการ สัญจรไปมาสะดวก	อบต.โขกเหนือ กองช่าง
9	โครงการก่อสร้างถนนแอมบประสงค์ (ลานตากข้าว) หมู่ที่ 9	เพื่อให้ประชาชนได้ ใช้ประโยชน์ร่วมกัน	ตามแบบที่ อบต. กำหนด		200,000		200,000	200,000	ก่อสร้างถนน แอมบประสงค์	ประชาชนได้ใช้ ประโยชน์ร่วมกัน	อบต.โขกเหนือ กองช่าง
10	โครงการก่อสร้างถนนหินคลุกสาย บ้านนายสุชาติ จารัตน์ หมู่ที่ 9	เพื่อให้การสัญจรไป มาสะดวก	กว้าง 4 ม. ยาว 200 ม.หนา 0.10 ม.		100,000		100,000	100,000	ก่อสร้างถนน ลง หินคลุก ยาว 200 ม.	ประชาชนมี เส้นทางในการ สัญจรไปมาสะดวก	อบต.โขกเหนือ กองช่าง
11	โครงการก่อสร้างถนนลงหินคลุกกุ่ม โคกอังกูย - บ้านสะแก หมู่ที่ 9	เพื่อให้การสัญจรไป มาสะดวก	กว้าง 4 ม. ยาว 1,000 ม.หนา 0.10 ม.			100,000	100,000	100,000	ก่อสร้างถนน ลง หินคลุก ยาว 1,000 ม.	ประชาชนมี เส้นทางในการ สัญจรไปมาสะดวก	อบต.โขกเหนือ กองช่าง



## แผนพัฒนาท้องถิ่น (พ.ศ.2561 – 2565)

## องค์การบริหารส่วนตำบลโชคเหนือ

- ก. ยุทธศาสตร์จังหวัดที่ 2 ด้านการพัฒนาความสามารรถในการแข่งขันทางเศรษฐกิจ การค้า การลงทุน และการท่องเที่ยว
- ข. ยุทธศาสตร์การพัฒนาขององค์กรปกครองส่วนท้องถิ่นในเขตจังหวัด จุดมุ่งหมายที่ 2.4 การพัฒนาระบบโครงสร้างพื้นฐานสิ่งอำนวยความสะดวก
1. ยุทธศาสตร์ ด้านโครงสร้างพื้นฐาน

## 1.1 แผนงาน อุตสาหกรรมและการโยธา

ที่	โครงการ	วัตถุประสงค์	เป้าหมาย (ผลผลิตของ โครงการ)	งบประมาณ					ตัวชี้วัด (KPI)	ผลที่คาดว่าจะ ได้รับ	หน่วยงาน รับผิดชอบหลัก
				2561 (บาท)	2562 (บาท)	2563 (บาท)	2564 (บาท)	2565 (บาท)			
12	โครงการขยายเขตไฟฟ้าสายบ้านนาย ปรีชา - บ้านนายพลอน พรหมทอง หมู่ที่ 9	เพื่อให้ประชาชนมี ไฟฟ้าแสงสว่างใช้	จำนวน 10 ต้น		100,000	100,000	100,000		ขยายเขตไฟฟ้า 10 ต้น	ประชาชนมีไฟฟ้า แสงสว่างใช้	อบต.โชคเหนือ กองช่าง
13	โครงการก่อสร้างถนนถนนหินคลุกสาย สายนางนงสุวี - คันหัวกระสัง หมู่ที่ 9	เพื่อให้การสัญจรไป มาสะดวก	กว้าง 5 ม. ยาว 1000 ม.หนา 0.10 ม.		150,000	150,000	150,000		ก่อสร้างถนน หินคลุก ยาว 1000 ม.	ประชาชนมี เส้นทางในการ สัญจรไปมาสะดวก	อบต.โชคเหนือ กองช่างเหนือ
14	โครงการก่อสร้างถนน คสล. ซอย กองศรี หมู่ที่ 9	เพื่อให้การสัญจรไป มาสะดวก	กว้าง 5 ม. ยาว 300 ม.หนา 0.15 ม.			350,000	350,000		ก่อสร้างถนน คสล. ยาว 300 ม.	ประชาชนมี เส้นทางในการ สัญจรไปมาสะดวก	อบต.โชคเหนือ กองช่าง
15	โครงการติดตั้งท่อกระจายน้ำ คู่ม ห้วยก้าโพก หมู่ที่ 9	เพื่อใช้ในการ ประชาสัมพันธ์ ข้อมูลข่าวสารให้ ประชาชนทราบ	ตามแบบที่ อบต.			100,000			ติดตั้งท่อกระจาย น้ำ	ประชาชนได้รับ ข้อมูลข่าวสาร อย่างทันทั่วถึง	อบต.โชคเหนือ กองช่าง
16	โครงการอุดหนุนน้ำสาธารณสุขตำบลบ้าน นายอ หมู่ที่ 9	เพื่อให้ประชาชนมี น้ำในการอุปโภค - บริโภค	ตามแบบที่ อบต. กำหนด				500,000	500,000	อุดหนุนน้ำ สาธารณะ	ประชาชนมีน้ำใน การอุปโภค - บริโภค	อบต.โชคเหนือ กองช่าง
17	โครงการก่อสร้างถนน คสล. ซอย นายแลน หมู่ที่ 9	เพื่อให้การสัญจรไป มาสะดวก	กว้าง 3 ม. ยาว 400 ม.หนา 0.15 ม.			300,000	300,000	300,000	ก่อสร้างถนน คสล. ยาว 400 ม.	ประชาชนมี เส้นทางในการ สัญจรไปมาสะดวก	อบต.โชคเหนือ กองช่าง

รายละเอียดโครงการพัฒนา  
แผนพัฒนาท้องถิ่น (พ.ศ.2561 - 2565)

องค์การบริหารส่วนตำบลโชคเหนือ

- ก. ยุทธศาสตร์จังหวัดที่ 2 ด้านการพัฒนาความสามารถในการแข่งขันทางเศรษฐกิจ การค้า การลงทุน และการท่องเที่ยว
- ข. ยุทธศาสตร์การพัฒนาขององค์กรปกครองส่วนท้องถิ่นในเขตจังหวัด จุดมุ่งหมายที่ 2.4 การพัฒนาระบบโครงสร้างพื้นฐานถึงอำนวยความสะดวก
- 1. ยุทธศาสตร์ ด้านโครงสร้างพื้นฐาน

1.1 แผนงาน อุสาหกรรมและการโยธา

ที่	โครงการ	วัตถุประสงค์	เป้าหมาย (ผลผลิตของ โครงการ)	งบประมาณ					ตัวชี้วัด (KPI)	ผลที่คาดว่าจะ ได้รับ	หน่วยงาน รับผิดชอบ หลัก
				2561 (บาท)	2562 (บาท)	2563 (บาท)	2564 (บาท)	2565 (บาท)			
18	โครงการวางท่อระบายน้ำเพื่อแก้ไข ปัญหาน้ำท่วมขังในคูฝน (คุ้มโคก อังก้อย) หมู่ที่ 9	เพื่อช่วยในการ ระบายน้ำ และ ป้องกันการเกิดน้ำ ท่วม	ขนาด 0.40 ม. จำนวน 2 จุด ๆ ละ 7 ท่อน รวม 14 ท่อน	8,500					วางท่อระบายน้ำ น้ำสามารถระบาย ได้รวดเร็ว น้ำไม่ ท่วมขัง	กองช่าง	
19	โครงการก่อสร้างถนนคอนกรีตเสริม เหล็กคุ้มโคกอังก้อย หมู่ 9 บ้านโคก สะอาด	เพื่อให้การสัญจรไป มาสะดวก	ขนาดกว้าง 5 เมตร 35 เมตร ทน 0.15 เมตร หรือ มีพื้นที่ไม่น้อยกว่า 175.00 ตารางเมตร พร้อมไหล่ทาง หินคลุกกว้างข้างละ 0.50 เมตร (รายละเอียดอื่นๆตาม รูปแบบที่ อบต.โชคเหนือ กำหนด)	100,000					ถนนคอนกรีต	อบต.โชคเหนือ กองช่าง	
20	โครงการก่อสร้างถนนดินสายนาย ประภาย - นานายกมล หมู่ 9 บ้าน โคกสะอาด	เพื่อให้การสัญจรไป มาสะดวก	ข้างที่ 1 (ขนาด) ขนาดกว้าง 5.00 เมตร ยาว 120.00 เมตร สูงเฉลี่ย 0.80 เมตร ช่วงที่ 2 (จุดข้ง) ขนาดกว้าง 5 เมตร ยาว 656.00 เมตร สูงเฉลี่ย 1.00 เมตร หรือวางท่อระบาย น้ำ คล.ขนาด 0.60 เมตร จำนวน 5 ชุด ๆ ละ 7 ท่อน รวม 35 ท่อน พร้อมขนานว รอยต่อให้เรียบร้อย กระทบรับ ผิวจราจรให้เรียบร้อย ข้าง ปะชาชนคันดินโครงการจำนวน 1 ป้าย (รายละเอียดอื่นๆตาม รูปแบบที่ อบต.โชคเหนือ กำหนด)	148,000					ถนนดิน ประชาชนมี เส้นทางในการ สัญจรไปมาสะดวก	อบต.โชคเหนือ กองช่าง	

## รายละเอียดโครงการพัฒนา

แผนพัฒนาท้องถิ่น (พ.ศ.2561 - 2565)

## องค์การบริหารส่วนตำบลโศภนเหนือ

- ก. ยุทธศาสตร์จังหวัดที่ 2 ด้านการพัฒนาความสามารถในการแข่งขันทางเศรษฐกิจ การค้า การลงทุน และการท่องเที่ยว
- ข. ยุทธศาสตร์การพัฒนาขององค์กรปกครองส่วนท้องถิ่นในเขตจังหวัด จุดมุ่งหมายที่ 2.4 การพัฒนาระบบโครงสร้างพื้นฐานถึงอำนวยความสะดวก
1. ยุทธศาสตร์ ด้านโครงสร้างพื้นฐาน

## 1.1 แผนงาน อุตสาหกรรมและการโยธา

ที่	โครงการ	วัตถุประสงค์	เป้าหมาย (ผลผลิตของโครงการ)	งบประมาณ					ตัวชี้วัด (KPI)	ผลที่คาดว่าจะได้รับ	หน่วยงานรับผิดชอบ
				2561 (บาท)	2562 (บาท)	2563 (บาท)	2564 (บาท)	2565 (บาท)			
21	โครงการก่อสร้างถนน คลส. สาย บ้านนายถวิล บุตรสาส์ หมู่ที่ 9	เพื่อให้การสัญจรไปมาสะดวก	ขนาดกว้าง 4 เมตร ยาว 300 เมตร หน้า 0.15 เมตร		200,000				ก่อสร้าง คลส. ยาว 300 เมตร	ประชาชนมีเส้นทางในการสัญจรไปมาสะดวก	อบต.โศภนเหนือ กองช่าง
22	โครงการก่อสร้างระบบสูบน้ำพลังงานแสงอาทิตย์ หมู่ที่ 9	เพื่อใช้ในการทำการเกษตร	จำนวน 1 ระบบ				500,000	500,000	ระบบสูบน้ำพลังงานแสงอาทิตย์	ประชาชนมีน้ำในการทำการเกษตร	อบต.โศภนเหนือ กองช่าง
23	โครงการขุดบ่อน้ำใต้ดินระบบปิด จุดบ้านนายพร จันทร์เขียว และจุดบ้านนายสุริยา อูรานูช หมู่ที่ 9	เพื่อช่วยในการระบายน้ำให้ดีขึ้น	จำนวน 2 จุด		100,000	100,000	100,000	100,000	ระบบธนาคารน้ำใต้ดิน 2 จุด	เพื่อให้การระบายน้ำบริเวณดังกล่าวดีขึ้น	อบต.โศภนเหนือ กองช่าง
รวม	23 โครงการ	-	-	1,456,500	820,000	2,000,000	4,950,000	4,150,000	-	-	-

# โครงการในภาพรวม

รายละเอียดโครงการพัฒนา  
แผนพัฒนาท้องถิ่น (พ.ศ.2561 - 2565)

องค์การบริหารส่วนตำบลโชคเหนือ

- ก. ยุทธศาสตร์จังหวัดที่ 2 ด้านการพัฒนาความสามารณ์ในการแข่งขันทางเศรษฐกิจ การค้า การลงทุน และการท่องเที่ยว
- ข. ยุทธศาสตร์การพัฒนาขององค์กรปกครองส่วนท้องถิ่นในเขตจังหวัด จุดมุ่งหมายที่ 2.4 การพัฒนาระบบโครงสร้างพื้นฐานถึงอำนวยความสะดวก
1. ยุทธศาสตร์ ด้านโครงสร้างพื้นฐาน

1.1 แผนงาน อุตสาหกรรมและการโยธา

ที่	โครงการ	วัตถุประสงค์	เป้าหมาย (ผลผลิตของ โครงการ)	งบประมาณ					ตัวชี้วัด (KPI)	ผลที่คาดว่าจะ ได้รับ	หน่วยงาน รับผิดชอบหลัก
				2561 (บาท)	2562 (บาท)	2563 (บาท)	2564 (บาท)	2565 (บาท)			
1	โครงการปรับปรุงถนนพร้อมลงหิน คลุททั้งตำบลโชคเหนือ	เพื่อให้การสัญจรไป มาสะดวก	ทั้งตำบล	200,000	200,000	500,000	500,000	500,000	การปรับปรุงถนน หินคลุก ม.	ประชาชนมี เส้นทางในการ สัญจรไปมาสะดวก	อบต.โชคเหนือ กองช่าง
2	โครงการอุดหนุนการไฟฟ้าเพื่อติดตั้ง สายพาดดับทั้งตำบลโชคเหนือ	เพื่อให้ประชาชนมี ไฟฟ้าแสงสว่างใช้	ทั้งตำบล	200,000	200,000	300,000	300,000	300,000	ติดตั้งสายพาดดับ	ประชาชนมีไฟฟ้า แสงสว่าง	อบต.โชคเหนือ กองช่าง
3	โครงการก่อสร้างห้องเก็บพัสดุ สำนักงาน	เพื่อใช้ในการเก็บ พัสดุสำนักงาน	ห้องเก็บพัสดุ สำนักงาน อบต.	300,000	300,000	300,000	300,000	300,000	ดำเนินการทำ ห้องเก็บพัสดุ	อบต.มีที่ในการ จัดเก็บพัสดุให้เป็น ระเบียบ	อบต.โชคเหนือ กองช่าง
4	โครงการก่อสร้างอาคารพืชรักกัน ชุมชน	เพื่อเป็นศูนย์เรียนรู้ ให้กับเด็กและเยาวชน และรวบรวมสิ่งของ เครื่องใช้ต่างๆ ในอดีต และปัจจุบัน	ดำเนินก่อสร้าง อาคาร จำนวน 1 หลัง	5,000,000	5,000,000	5,000,000	5,000,000	5,000,000	ดำเนินการ ก่อสร้างอาคาร พืชรักกัน	เด็กและเยาวชนมี ศูนย์การเรียนรู้ เกี่ยวกับพืชรักกัน	อบต.โชคเหนือ กองช่าง
5	โครงการอาคารอเนกประสงค์ประจำ อบต.	เพื่อใช้เป็นสถานที่ ใช้ประโยชน์ร่วมกัน	อาคาร อเนกประสงค์	1,500,000	1,500,000	1,500,000	1,500,000	1,500,000	อาคาร อเนกประสงค์	ประชาชนได้ใช้ ประโยชน์ร่วมกัน	อบต.โชคเหนือ กองช่าง

รายละเอียดโครงการพัฒนา  
แผนพัฒนาท้องถิ่น (พ.ศ.2561 - 2565)

องค์การบริหารส่วนตำบลโชกเหนือ

- ก. ยุทธศาสตร์จังหวัดที่ 2 ด้านการพัฒนาความสามารถในการแข่งขันทางเศรษฐกิจ การค้า การลงทุน และการท่องเที่ยว
- ข. ยุทธศาสตร์การพัฒนาขององค์กรปกครองส่วนท้องถิ่นในเขตจังหวัด จุดมุ่งหมายที่ 2.4 การพัฒนาระบบโครงสร้างพื้นฐานถึงความสะดวก
- 1. ยุทธศาสตร์ ด้านโครงสร้างพื้นฐาน

1.1 แผนงาน อุตสาหกรรมและการโยธา

ที่	โครงการ	วัตถุประสงค์	เป้าหมาย (ผลผลิตของโครงการ)	งบประมาณ					ตัวชี้วัด (KPI)	ผลที่คาดว่าจะได้รับ	หน่วยงานรับผิดชอบหลัก
				2561 (บาท)	2562 (บาท)	2563 (บาท)	2564 (บาท)	2565 (บาท)			
6	โครงการก่อสร้างสำนักงาน อบต.	เพื่อจะได้มีสถานที่ในการปฏิบัติงานที่มั่นคงปลอดภัย	อาคารสำนักงาน 2 ชั้น	2,500,000	8,500,000	8,500,000	8,500,000	8,500,000	อาคารสำนักงาน 1 หลัง	มีสถานที่ในการรองรับการให้บริการและปฏิบัติงาน	อบต.โชกเหนือ กองช่าง
7	โครงการซ่อมแซมอาคารสำนักงาน อบต.	เพื่อความมั่นคงแข็งแรงของอาคารสำนักงาน	ซ่อมแซมอาคารสำนักงาน			300,000	300,000	300,000	อาคารสำนักงาน	มีสถานที่ในการรองรับการให้บริการและปฏิบัติงาน	อบต.โชกเหนือ กองช่าง
8	ซ่อมแซมศาลาที่พักริมน้ำ	-เพื่อไว้เป็นที่พักประชาชนที่มาติดต่อราชการ	ซ่อมแซมศาลาที่พักริมน้ำ	200,000	200,000	200,000	200,000	200,000	1 หลัง	-ประชาชนที่มาติดต่อราชการได้รับความสะดวกสบาย	อบต.โชกเหนือ กองช่าง
9	โครงการวางท่อระบบประปาตำบลโชกเหนือ	เพื่อให้ประชาชนมีน้ำใช้เพียงพอ	ก่อสร้างและปรับปรุงระบบประปา			1,000,000	1,000,000	1,000,000	ทั้งตำบล	ประชาชนมีน้ำในการอุปโภค - บริโภคเพียงพอ	อบต.โชกเหนือ กองช่าง
10	โครงการก่อสร้างโรงสูบน้ำไฟฟ้า	เพื่อใช้ในการสูบน้ำให้มีประสิทธิภาพมากขึ้น	ตามแบบ อบต.ที่อบต.กำหนด	300,000	300,000	300,000	300,000	300,000	ก่อสร้างโรงสูบน้ำ	สามารถสูบน้ำเพื่อใช้ในระบบประปาได้รวดเร็วขึ้น	อบต.โชกเหนือ กองช่าง สำนักปลัด

แผนพัฒนาท้องถิ่น (พ.ศ.2561 - 2565)

องค์การบริหารส่วนตำบลโชคเหนือ

- ก. ยุทธศาสตร์จังหวัดที่ 2 ด้านการพัฒนาความสามารถในการแข่งขันทางเศรษฐกิจ การค้า การลงทุน และการท่องเที่ยว
- ข. ยุทธศาสตร์การพัฒนาขององค์กรปกครองส่วนท้องถิ่นในเขตจังหวัด จุดมุ่งหมายที่ 2.4 การพัฒนาระบบโครงสร้างพื้นฐานอำนวยความสะดวก
- 1. ยุทธศาสตร์ ด้านโครงสร้างพื้นฐาน

1.1 แผนงาน อุตสาหกรรมและการโยธา

ที่	โครงการ	วัตถุประสงค์	เป้าหมาย (ผลผลิตของโครงการ)	งบประมาณ					ตัวชี้วัด (KPI)	ผลที่คาดว่าจะได้รับ	หน่วยงานรับผิดชอบหลัก
				2561 (บาท)	2562 (บาท)	2563 (บาท)	2564 (บาท)	2565 (บาท)			
11	โครงการก่อสร้างบ่อดักตะกอนระบบประปาของ อบต.	เพื่อใช้ในการกักเก็บน้ำก่อนนำไปใช้	ตามแบบที่ อบต. กำหนด	300,000	300,000	300,000	300,000		ก่อสร้างบ่อดักตะกอน	ประชาชนมีน้ำประปาใช้เพียงพอ	อบต.โชคเหนือ กองช่าง
12	โครงการวางท่อระบายน้ำถนนสายหลัก 2077	เพื่อป้องกันน้ำท่วมขังและช่วยในการระบายน้ำ	ตามแบบ อบต. กำหนด			2,000,000	2,000,000	2,000,000	วางท่อระบายน้ำ	น้ำสามารถไหลผ่านได้สะดวกไม่ท่วมขัง	อบต.โชคเหนือ กองช่าง
13	โครงการปรับปรุงอาคารหอประชุมเก่าเป็นห้องเก็บพัสดุ หมู่ที่ 7	เพื่อใช้เป็นสถานที่ในการเก็บพัสดุของ อบต.	ตามแบบที่ อบต. กำหนด		300,000	300,000	300,000		ปรับปรุงอาคารหอประชุม	อบต.มีสถานที่ในการจัดเก็บเอกสารและพัสดุ	กองช่าง
14	โครงการต่อเติมอาคารเอนกประสงค์ หมู่ที่ 7	เพื่อใช้ในการประชุมและจัดกิจกรรมต่าง ๆ	ตามแบบที่ อบต. กำหนด		500,000	500,000	500,000		ต่อเติมอาคารเอนกประสงค์	มีสถานที่ในการจัดประชุมและกิจกรรม	กองช่าง
15	โครงการก่อสร้างห้องน้ำบริเวณอาคารเอนกประสงค์ หมู่ที่ 7	เพื่อให้ประชาชนมีห้องน้ำใช้อย่างเพียงพอ	ตามแบบที่ อบต. กำหนด		500,000	500,000	500,000		ก่อสร้างห้องน้ำ	ประชาชนมีห้องน้ำใช้อย่างเพียงพอ	กองช่าง

รายละเอียดโครงการพัฒนา  
แผนพัฒนาท้องถิ่น (พ.ศ.2561 - 2565)

องค์การบริหารส่วนตำบลโชคเหนือ

- ก. ยุทธศาสตร์จังหวัดที่ 2 ด้านการพัฒนาความสามารถในการแข่งขันทางเศรษฐกิจ และการท่องเที่ยว  
ข. ยุทธศาสตร์การพัฒนาขององค์กรปกครองส่วนท้องถิ่นในเขตจังหวัด จุดมุ่งหมายที่ 2.4 การพัฒนาระบบโครงสร้างพื้นฐานถึงความสะดวก  
1. ยุทธศาสตร์ ด้านโครงสร้างพื้นฐาน

1.1 แผนงาน อุตสาหกรรมและการโยธา

ที่	โครงการ	วัตถุประสงค์	เป้าหมาย (ผลผลิตของ โครงการ)	งบประมาณ					ตัวชี้วัด (KPI)	ผลที่คาดว่าจะ ได้รับ	หน่วยงาน รับผิดชอบ
				2561 (บาท)	2562 (บาท)	2563 (บาท)	2564 (บาท)	2565 (บาท)			
16	โครงการก่อสร้างศูนย์ป้องกันและ บรรเทาสาธารณภัยประจำตำบล	เพื่อช่วยเหลือและ บรรเทาความ เดือดร้อนแก่ ประชาชน	ตามแบบที่ อบต. กำหนด	500,000	500,000	500,000	500,000	500,000	ศูนย์ป้องกันและ บรรเทาสาธารณ ภัย	ประชาชนมีศูนย์ ช่วยเหลือความ เดือดร้อน	กองช่าง
17	โครงการจัดทำป้ายศูนย์พัฒนาเด็กเล็ก พร้อมรั้ว คสล. (ศูนย์อ้อปัด)	เพื่อทำอาณาเขต และป้องกันอันตราย	ตามแบบที่ อบต. กำหนด	500,000	500,000	500,000	500,000	500,000	จัดทำป้ายศูนย์ พร้อมรั้ว คสล.	เด็กมีความ ปลอดภัยและบัง บอกอาณาเขต	กองช่าง กองการศึกษา
18	โครงการปรับปรุงซ่อมแซมผนัง ห้องเรียน (ศูนย์อ้อปัด)	เพื่อความสะอาดไว้ใน การเรียนการสอน	ตามแบบที่ อบต. กำหนด	50,000	50,000	50,000	50,000	50,000	ซ่อมแซมผนัง ห้องเรียน	มีห้องใช้ในการ เรียนการสอน	กองช่าง กองการศึกษา
19	โครงการก่อสร้างโรงอาหาร (ศพด. อ้อปัด)	เพื่อให้ได้สถานที่ได้ รับประทานอาหาร	ตามแบบที่ อบต. กำหนด	500,000	500,000	500,000	500,000	500,000	ก่อสร้างโรงอาหาร	เด็กมีสถานที่ในการ รับประทานอาหาร	กองช่าง กองการศึกษา



รายละเอียดโครงการพัฒนา  
แผนพัฒนาท้องถิ่น (พ.ศ.2561 - 2565)

องค์การบริหารส่วนตำบลโชคเหนือ

- ก. ยุทธศาสตร์จังหวัดที่ 2 ด้านการพัฒนาความสามารภในการแข่งขันทางเศรษฐกิจ การค้า การลงทุน และการท่องเที่ยว
- ข. ยุทธศาสตร์การพัฒนาขององค์การปกครองส่วนท้องถิ่นในเขตจังหวัด จุดมุ่งหมายที่ 2.4 การพัฒนาระบบโครงสร้างพื้นฐานถึงความสะดวก
1. ยุทธศาสตร์ ด้านโครงสร้างพื้นฐาน

1.1 แผนงาน อุตสาหกรรมและการโยธา

ที่	โครงการ	วัตถุประสงค์	เป้าหมาย (ผลผลิตของโครงการ)	งบประมาณ					ตัวชี้วัด (KPI)	ผลที่คาดว่าจะได้รับ	หน่วยงานรับผิดชอบหลัก
				2561 (บาท)	2562 (บาท)	2563 (บาท)	2564 (บาท)	2565 (บาท)			
20	โครงการก่อสร้างศูนย์พัฒนาและฟื้นฟูคุณภาพชีวิตผู้สูงอายุและผู้พิการ ตำบลโชคเหนือ	เพื่อใช้เป็นสถานที่ในการจัดกิจกรรมต่างๆของผู้สูงอายุ/ผู้พิการและสมาชิกกลุ่มอื่นๆ ฯลฯ	ขนาดกว้าง 10 ม. ยาว 30 ม. พร้อมก่อสร้างห้องน้ำ	1,750,000	1,750,000	1,750,000	1,750,000	1,750,000	ก่อสร้างศูนย์พัฒนาคุณภาพชีวิตผู้สูงอายุ/ผู้พิการ จำนวน 1 แห่ง	ผู้สูงอายุ/ผู้พิการและสมาชิกกลุ่มอื่นๆ มีสถานที่ในการจัดกิจกรรมร่วมกัน	กองช่าง
21	โครงการขุดเจาะบ่อบาดาล พร้อมระบบสูบน้ำ อบต.โชคเหนือ	เพื่อใช้ในการทำระบบประปาของ อบต.	ขุดเจาะบ่อบาดาล ขนาด 6 นิ้ว	150,000	150,000	150,000	150,000	ขุดเจาะบ่อบาดาล ขนาด 6 นิ้ว จำนวน 1 บ่อ	ประชาชนมีน้ำประปาใช้อย่างเพียงพอ	กองช่าง	
22	โครงการต่อเติมอาคารอเนกประสงค์	เพื่อใช้ในการดำเนินกิจกรรมต่างๆ ของ อบต. และหมู่บ้าน	ขนาดกว้าง 20.00 เมตร ยาว 15.00 เมตร สูง 6.00 เมตร พู 7 วัน ผู้สืบ ข้าย ประสานพื้นที่โครงการ จำนวน 1 ข้าง (รายละเอียดอื่นตามรูปแบบที่ อบต.โชคเหนือ กำหนด)	500,000					อาคารอเนกประสงค์	หน่วยงานมีสถานที่ในการจัดกิจกรรม	อบต.โชคเหนือ กองช่าง

## รายละเอียดโครงการพัฒนา

แผนพัฒนาท้องถิ่น (พ.ศ.2561 - 2565)

องค์การบริหารส่วนตำบลโชคเหนือ

- ก. ยุทธศาสตร์จังหวัดที่ 2 ด้านการพัฒนาความสามารถในการแข่งขันทางเศรษฐกิจ การค้า การลงทุน และการท่องเที่ยว
- ข. ยุทธศาสตร์การพัฒนาขององค์กรปกครองส่วนท้องถิ่นในเขตจังหวัด จุดมุ่งหมายที่ 2.4 การพัฒนาระบบโครงสร้างพื้นฐานถึงความสะดวก
1. ยุทธศาสตร์ ด้านโครงสร้างพื้นฐาน

## 1.1 แผนงาน อุตสาหกรรมและการโยธา

ที่	โครงการ	วัตถุประสงค์	เป้าหมาย (ผลผลิตของ โครงการ)	งบประมาณ				ตัวชี้วัด (KPI)	ผลที่คาดว่าจะ ได้รับ	หน่วยงาน รับผิดชอบ หลัก	
				2561 (บาท)	2562 (บาท)	2563 (บาท)	2564 (บาท)				2565 (บาท)
23	โครงการติดตั้งระบบไฟฟ้า พลังงานแสงอาทิตย์โซลาร์เซลล์ ทั้งตำบลโชคเหนือ	เพื่อให้ประชาชนมี ไฟฟ้าแสงสว่างใช้	9 หมู่บ้าน			500,000	500,000	500,000	ติดตั้งระบบ ไฟฟ้าพลังงาน แสงอาทิตย์ (โซลาร์เซลล์)	ประชาชนมี ไฟฟ้าแสงสว่าง ใช้	อบต.โชคเหนือ กองช่าง
รวม	23 โครงการ	-	-	3,000,000	13,750,000	25,450,000	25,450,000	25,150,000	-	-	-

## ยุทธศาสตร์ที่ 2

ด้านทรัพยากรธรรมชาติและสิ่งแวดล้อม

รายละเอียดโครงการพัฒนา  
แผนพัฒนาท้องถิ่นสี่ปี (พ.ศ. 2561 - 2565)

องค์การบริหารส่วนตำบลโชคเหนือ

ก. ยุทธศาสตร์จังหวัดที่ 3 ด้านการบริหารจัดการทรัพยากรธรรมชาติและสิ่งแวดล้อม

ข. ยุทธศาสตร์การพัฒนาขององค์กรปกครองส่วนท้องถิ่นในเขตจังหวัด จุฬาลงกรณ์ราชบุรี 3.1 ส่งเสริมการอนุรักษ์ฟื้นฟูป้องกันและแก้ไขปัญหาสิ่งแวดล้อมอย่างมีส่วนร่วม

2. ยุทธศาสตร์ ด้านการพัฒนาทรัพยากรธรรมชาติและสิ่งแวดล้อม

2.1 แผนงาน การเกษตร

ที่	โครงการ	วัตถุประสงค์	เป้าหมาย (ผลผลิตของโครงการ)	งบประมาณ					ตัวชี้วัด (KPI)	ผลที่คาดว่าจะได้รับ	หน่วยงานรับผิดชอบหลัก
				2561 (บาท)	2562 (บาท)	2563 (บาท)	2564 (บาท)	2565 (บาท)			
1	โครงการปลูกต้นไม้เฉลิมพระเกียรติ ในช่วงเทศกาลต่าง ๆ	เพื่ออนุรักษ์สิ่งแวดล้อมและสร้างจิตสำนึกให้ประชาชน	ปลูกต้นไม้ในวันสำคัญ	20,000	20,000	20,000	20,000	20,000	ทั้งตำบล	ประชาชนมีจิตสำนึกในการอนุรักษ์ทรัพยากรธรรมชาติ	อบต.โชคเหนือ
2	โครงการปลูกหญ้าแฝก	เพื่อป้องกันและรักษาการพังทลายหน้าดิน	บริเวณที่สารธารณะในตำบลโชคเหนือ	15,000	15,000	15,000	15,000	15,000	9 หมู่บ้าน	ดินมีความอุดมสมบูรณ์	อบต.โชคเหนือ
3	โครงการส่งเสริมการใช้ปุ๋ยพืชสด	เพื่อปรับสภาพดินให้มีความอุดมสมบูรณ์	จัดทำปุ๋ยพืชสดทุกหมู่บ้าน	15,000	15,000	15,000	15,000	15,000	ทุกหมู่บ้านมีการทำปุ๋ยพืชสด	ประชาชนหันมาใช้ปุ๋ยพืชสดมากขึ้น	อบต.โชคเหนือ
4	โครงการส่งเสริมการปลูกพืชหลังฤดูเก็บเกี่ยว	เพื่อส่งเสริมให้ประชาชนมีอาชีพเสริมหลังฤดูเก็บเกี่ยว	ส่งเสริมการปลูกพืชหลังฤดูเก็บเกี่ยวทุกหมู่บ้าน	20,000	20,000	20,000	20,000	20,000	9 หมู่บ้าน	ประชาชนมีอาชีพเสริมหลังฤดูเก็บเกี่ยว	อบต.โชคเหนือ

## รายละเอียดโครงการพัฒนา

แผนพัฒนาท้องถิ่นสี่ปี (พ.ศ. 2561 - 2565)

## องค์การบริหารส่วนตำบลโชคเหนือ

ก. ยุทธศาสตร์จังหวัดที่ 3 ด้านการบริหารจัดการทรัพยากรธรรมชาติและสิ่งแวดล้อม

ข. ยุทธศาสตร์การพัฒนาขององค์กรปกครองส่วนท้องถิ่นในเขตจังหวัด จุดมุ่งหมายที่ 3.1 ส่งเสริมการอนุรักษ์ฟื้นฟูป้องกันและแก้ไขปัญหาสิ่งแวดล้อมอย่างมีส่วนร่วม

## 2. ยุทธศาสตร์ ด้านการพัฒนาทรัพยากรธรรมชาติและสิ่งแวดล้อม

## 2.1 แผนงาน การเกษตร

ที่	โครงการ	วัตถุประสงค์	เป้าหมาย (ผลผลิตของโครงการ)	งบประมาณ					ตัวชี้วัด (KPI)	ผลที่คาดว่าจะได้รับ	หน่วยงานรับผิดชอบหลัก
				2561 (บาท)	2562 (บาท)	2563 (บาท)	2564 (บาท)	2565 (บาท)			
5	โครงการจัดทำตาเผาขยะ	เพื่อใช้ในการจัดการขยะของ อบต.	ทั้งตำบล	100,000	100,000	100,000	100,000	100,000	1 แห่ง	มีสถานที่ในการจัดการขยะ	อบต.โชคเหนือ สำนักปลัด
6	โครงการตำบลโชคเหนือ บ้านเรือนสะอาดทุกครัวเรือน หมู่ที่ 1 - 9	เพื่อให้หมู่บ้านมีความสะอาดและมีสิ่งแวดล้อมที่ดี	จัดทำถังขยะทุกครัวเรือนในตำบล	100,000	100,000	100,000	100,000	100,000	ทุกครัวเรือนสะอาด	หมู่บ้านมีความสะอาดเรียบร้อย	อบต.โชคเหนือ กองช่าง
7	โครงการกำจัดผักตบชวา	เพื่อกำจัดผักตบชวาและลดปริมาณผักตบชวาให้น้อยลง	คลองในพื้นที่ตำบลโชคเหนือ	50,000	50,000	50,000	50,000	50,000	ดำเนินการกำจัดผักตบชวา	คลองปราศจากผักตบชวา	อบต.โชคเหนือ สำนักปลัด

## รายละเอียดโครงการพัฒนา

แผนพัฒนาท้องถิ่นสปี (พ.ศ. 2561 – 2565)

## องค์การบริหารส่วนตำบลโขกเหนือ

ก. ยุทธศาสตร์จังหวัดที่ 3 ด้านการบริหารจัดการทรัพยากรธรรมชาติและสิ่งแวดล้อม

ข. ยุทธศาสตร์การพัฒนาขององค์กรปกครองส่วนท้องถิ่นในเขตจังหวัด จุฬาลงกรณ์ราชภัฏที่ 3.1 ส่งเสริมการอนุรักษ์พืชพันธุ์ท้องถิ่นและการใช้ประโยชน์ทรัพยากรธรรมชาติและสิ่งแวดล้อมอย่างมีส่วนร่วม

2. ยุทธศาสตร์ ด้านการพัฒนาทรัพยากรธรรมชาติและสิ่งแวดล้อม

## 2.1 แผนงาน การเกษตร

ที่	โครงการ	วัตถุประสงค์	เป้าหมาย (ผลผลิตของ โครงการ)	งบประมาณ					ตัวชี้วัด (KPI)	ผลที่คาดว่าจะ ได้รับ	หน่วยงาน รับผิดชอบหลัก
				2561 (บาท)	2562 (บาท)	2563 (บาท)	2564 (บาท)	2565 (บาท)			
8	โครงการบริหารจัดการขยะในตำบลโขกเหนือ	เพื่อส่งเสริมการบริหารจัดการขยะในตำบลโขกเหนือ	ทุกหมู่บ้านในตำบลโขกเหนือ	500,000	500,000	500,000	500,000	500,000	ทุกหมู่บ้านในตำบลโขกเหนือ	ประชาชนในตำบลโขกเหนือ	อบต.โขกเหนือ กองช่าง
9	โครงการปลูกต้นไม้เฉลิมพระเกียรติ สองข้างทาง ถนนสายโคกสะอาด - บ้านจารย์ ถนนทางหลวงชนบทที่ 4018	เพื่อเป็นการปลูกต้นไม้เฉลิมพระเกียรติ และอนุรักษ์ทรัพยากรป่าไม้	ระยะทาง 9,000 เมตร		200,000	200,000	200,000	200,000	ปลูกต้นไม้สองข้างทาง ระยะทาง 9,000 เมตร	สภาพแวดล้อมถนนสองข้างทางดูสวยงาม และเป็น การอนุรักษ์ทรัพยากรป่าไม้	อบต.โขกเหนือ สำนักปลัด กองช่าง
10	โครงการจัดสวนหย่อมเฉลิมพระเกียรติ ประจำตำบลโขกเหนือ	เพื่อใช้เป็นสถานที่ในการพักผ่อนหย่อนใจ และใช้ออกกำลังกายของประชาชนในตำบลโขกเหนือ	กว้าง 12 เมตร ยาว 70 เมตร		300,000	300,000	300,000	300,000	สวนหย่อมเฉลิมพระเกียรติ จำนวน 1 แห่ง	ประชาชนมีสถานที่ในการพักผ่อนหย่อนใจและออกกำลังกาย	อบต.โขกเหนือ สำนักปลัด กองช่าง

## รายละเอียดโครงการพัฒนา

แผนพัฒนาท้องถิ่นสี่ปี (พ.ศ. 2561 - 2565)

## องค์การบริหารส่วนตำบลโขงเหนือ

ก. ยุทธศาสตร์จังหวัดที่ 3 ด้านการบริหารจัดการทรัพยากรธรรมชาติและสิ่งแวดล้อม

ข. ยุทธศาสตร์การพัฒนาขององค์กรปกครองส่วนท้องถิ่นในเขตจังหวัด ชุมชนหมายถึง 3.1 ส่งเสริมการอนุรักษ์พื้นที่ป้องกันและสิ่งแวดล้อมอย่างมีส่วนร่วม

2. ยุทธศาสตร์ ด้านการพัฒนาทรัพยากรธรรมชาติและสิ่งแวดล้อม

## 2.1 แผนงาน การเกษตร

ที่	โครงการ	วัตถุประสงค์	เป้าหมาย (ผลผลิตของ โครงการ)	งบประมาณ					ตัวชี้วัด (KPI)	ผลที่คาดว่าจะ ได้รับ	หน่วยงาน รับผิดชอบ หลัก
				2561 (บาท)	2562 (บาท)	2563 (บาท)	2564 (บาท)	2565 (บาท)			
11	โครงการอบรมให้ความรู้ เรื่อง การใช้ วัตถุดิบทราย พาราควอต โกลโฟเซต และคลอรีไพรีฟอส	เพื่อให้เกษตรกรมี ความรู้ความเข้าใจ เกี่ยวกับ 3 สาร อันตรายเพิ่มมากขึ้น	เกษตรกร 50 ราย	30,000	30,000	30,000	30,000	30,000	เกษตรกรมีความรู้ ความเข้าใจ เกี่ยวกับ 3 สาร อันตรายเพิ่มมาก ขึ้น	เกษตรกรสามารถ ใช้ 3 สาร อันตราย ได้อย่างถูกต้องและ ปลอดภัย	อบต.โขงเหนือ สนง.เกษตร อำเภอลำคาน ศบค.โขงเหนือ
12	โครงการอบรมให้ความรู้ เรื่องการใช้ สารชีวภัณฑ์และสารสกัดจากธรรมชาติ	เพื่อให้เกษตรกรมี ความรู้ความเข้าใจ เกี่ยวกับการใช้สาร ชีวภัณฑ์และสาร สกัดจากธรรมชาติ เพิ่มมากขึ้น	เกษตรกร 50 ราย	30,000	30,000	30,000	30,000	30,000	เกษตรกรมีความรู้ ความเข้าใจ เกี่ยวกับการใช้สาร ชีวภัณฑ์และสาร สกัดจากธรรมชาติ เพิ่มมากขึ้น	เกษตรกรใช้สารชีว ภัณฑ์และสารสกัด ธรรมชาติทดแทน การใช้สารเคมี	อบต.โขงเหนือ สนง.เกษตร อำเภอลำคาน ศบค.โขงเหนือ
13	โครงการดำเนินงานโรนาและส่งเสริมการ ปลูกพืชคลุมดิน	เพื่อลดพื้นที่การเผา ในไร่นาและเพิ่ม พื้นที่การปลูกพืช คลุมดินหลังฤดูทำ นา	เกษตรกร 100 ราย	50,000	50,000	50,000	50,000	50,000	เกษตรกรมีการโร นา กลบตอซังและปลูก พืชคลุมดินเพิ่มมาก ขึ้น	เกษตรกรมีการโร นา สนง.เกษตร อำเภอลำคาน ศบค.โขงเหนือ	

## รายละเอียดโครงการพัฒนา

แผนพัฒนาท้องถิ่นสี่ปี (พ.ศ. 2561 - 2565)

## องค์การบริหารส่วนตำบลโชคเหนือ

ก. ยุทธศาสตร์จังหวัดที่ 3 ด้านการบริหารจัดการทรัพยากรธรรมชาติและสิ่งแวดล้อม

ข. ยุทธศาสตร์การพัฒนาขององค์กรปกครองส่วนท้องถิ่นในเขตจังหวัด จุฬาลงกรณ์ราชภัฏที่ 3.1 ส่งเสริมการอนุรักษ์พื้นที่ป้องกันและลดความเสี่ยงด้านสิ่งแวดล้อม

2. ยุทธศาสตร์ ด้านการพัฒนาทรัพยากรธรรมชาติและสิ่งแวดล้อม

## 2.1 แผนงาน การเกษตร

ที่	โครงการ	วัตถุประสงค์	เป้าหมาย (ผลผลิตของ โครงการ)	งบประมาณ				ตัวชี้วัด (KPI)	ผลที่คาดว่าจะ ได้รับ	หน่วยงาน รับผิดชอบ หลัก
				2561 (บาท)	2562 (บาท)	2563 (บาท)	2564 (บาท)			
14	โครงการจัดการกระบวนการเรียนรู้ตาม แนวทางโรงเรียนเกษตรกร เพื่อจัดการ ศัตรูพืชด้วยวิธีผสมผสาน (IPM)	เพื่อให้เกษตรกรมี ความรู้เกี่ยวกับการ จัดการศัตรูพืชด้วย วิธีผสมผสาน (IPM)	เกษตรกร 50 ราย	30,000	30,000	30,000	30,000	30,000	เกษตรกรสามารถ ใช้ 3 สาร อันตราย ได้อย่างถูกต้องและ ปลอดภัย	อบต.โชคเหนือ สนง.เกษตร อำเภอลำดวน ศบคต.โชคเหนือ
15	โครงการอนุรักษ์และส่งเสริมการปลูก พืชสมุนไพรเพื่อใช้ประโยชน์ใน ครัวเรือน	เพื่ออนุรักษ์และ ส่งเสริมให้เกษตรกร ปลูกพืชสมุนไพรเพื่อ ใช้ประโยชน์ใน ครัวเรือน	เกษตรกร 50 ราย	30,000	30,000	30,000	30,000	เกษตรกรมีการ ปลูกพืชสมุนไพร เพื่อใช้ประโยชน์ ในครัวเรือนเพิ่ม มากขึ้น	เกษตรกรมมีการ ปลูกพืชสมุนไพร เพื่อใช้ประโยชน์ ในครัวเรือนเพิ่ม มากขึ้น	อบต.โชคเหนือ สนง.เกษตร อำเภอลำดวน ศบคต.โชคเหนือ
16	โครงการเพิ่มศักยภาพวิสาหกิจชุมชน ด้านการแปรรูปสินค้าเกษตร	เพื่อส่งเสริมให้กลุ่ม วิสาหกิจชุมชน พัฒนาศักยภาพการ แปรรูปสินค้าเกษตร	กลุ่มวิสาหกิจชุมชน 2 กลุ่ม จำนวน 20 คน	20,000	20,000	20,000	20,000	กลุ่มวิสาหกิจ ชุมชนมีพัฒนา ศักยภาพการแปร รูปสินค้าเกษตร	กลุ่มวิสาหกิจ ชุมชนมีพัฒนา ศักยภาพการ แปรรูปสินค้า เกษตร	อบต.โชคเหนือ สนง.เกษตร อำเภอลำดวน ศบคต.โชคเหนือ



รายละเอียดโครงการพัฒนา

แผนพัฒนาท้องถิ่นสี่ปี (พ.ศ. 2561 - 2565)

องค์การบริหารส่วนตำบลโขกเหนือ

ก. ยุทธศาสตร์จังหวัดที่ 3 ด้านการบริหารจัดการทรัพยากรธรรมชาติและสิ่งแวดล้อม

ข. ยุทธศาสตร์การพัฒนาขององค์กรปกครองส่วนท้องถิ่นในเขตจังหวัด จุฬาลงกรณ์บุรีซึ่งพื้นที่ป้องกันและภัยพิบัติและสิ่งแวดล้อมมีส่วนร่วม

2. ยุทธศาสตร์ ด้านการพัฒนาทรัพยากรธรรมชาติและสิ่งแวดล้อม

2.1 แผนงาน การเกษตร

ที่	โครงการ	วัตถุประสงค์	เป้าหมาย (ผลผลิตของโครงการ)	งบประมาณ					ตัวชี้วัด (KPI)	ผลที่คาดว่าจะได้รับ	หน่วยงานรับผิดชอบหลัก
				2561 (บาท)	2562 (บาท)	2563 (บาท)	2564 (บาท)	2565 (บาท)			
17	โครงการรวมพลังสร้างมูลค่าจากไร่นาสีผสมที่ยั่งยืน	เพื่อส่งเสริมให้เกษตรกรมีการสร้างมูลค่าเพิ่มจากวัสดุเหลือใช้ทางการเกษตรให้เกิดประโยชน์สูงสุด	เกษตรกร 50 ราย	30,000	30,000	30,000	30,000	30,000	เกษตรกรมีการสร้างมูลค่าเพิ่มจากวัสดุเหลือใช้ทางการเกษตรให้เกิดประโยชน์สูงสุด	เกษตรกรมีการสร้างมูลค่าเพิ่มจากวัสดุเหลือใช้ทางการเกษตรให้เกิดประโยชน์สูงสุด	อบต.โขกเหนือ สนง.เกษตร อำเภอลำพาน ศบคต.โขกเหนือ
18	โครงการเพิ่มศักยภาพด้านเทคโนโลยีการเกษตรให้แก่เกษตรกร	เพื่อส่งเสริมให้เกษตรกรมีความรู้ความสามารถในการใช้เทคโนโลยีด้านการเกษตรที่ถูกต้องเหมาะสม	อาสาสมัครเกษตรกรหมู่บ้านและเกษตรกรทั่วไป รวม 20 ราย	20,000	20,000	20,000	20,000	20,000	เกษตรกรมีความรู้ ความสามารถในการใช้เทคโนโลยีด้านการเกษตรที่ถูกต้องเหมาะสม	เกษตรกรมีความรู้ ความสามารถในการใช้เทคโนโลยีด้านการเกษตรที่ถูกต้องเหมาะสม	อบต.โขกเหนือ สนง.เกษตร อำเภอลำพาน ศบคต.โขกเหนือ

รายละเอียดโครงการพัฒนา  
แผนพัฒนาท้องถิ่นสี่ปี (พ.ศ. 2561 - 2565)  
องค์การบริหารส่วนตำบลโชคเหนือ

- ก. ยุทธศาสตร์จังหวัดที่ 3 ด้านการบริหารจัดการทรัพยากรธรรมชาติและสิ่งแวดล้อม  
ข. ยุทธศาสตร์การพัฒนาขององค์กรปกครองส่วนท้องถิ่นในเขตจังหวัด จตุรัส หมายถึง 3.1 ส่งเสริมการอนุรักษ์พื้นที่ป้องกันและภัยพิบัติและสิ่งแวดล้อมอย่างมีส่วนร่วม

2. ยุทธศาสตร์ ด้านการพัฒนาทรัพยากรธรรมชาติและสิ่งแวดล้อม

2.1 แผนงาน การเกษตร

ที่	โครงการ	วัตถุประสงค์	เป้าหมาย (ผลผลิตของโครงการ)	งบประมาณ					ตัวชี้วัด (KPI)	ผลที่คาดว่าจะได้รับ	หน่วยงานรับผิดชอบหลัก
				2561 (บาท)	2562 (บาท)	2563 (บาท)	2564 (บาท)	2565 (บาท)			
19	โครงการอบรมการใช้ปุ๋ยสั่งตัดตำบลโชคเหนือ	เพื่อส่งเสริมให้เกษตรกรมีความรู้เกี่ยวกับการใช้ปุ๋ยสั่งตัด	เกษตรกร หมู่ที่ 1-9			100,000	100,000	100,000	เกษตรกรมีการทำ การเกษตรให้เกิดประโยชน์สูงสุด	อบต.โชคเหนือ สนง.เกษตร อำเภอลำดวน สบกต.โชคเหนือ	
20	โครงการพัฒนาระบบเกษตรกรรมเพื่ออาหารปลอดภัยในชุมชน	เพื่อส่งเสริมการพัฒนาระบบเกษตรกรรมเพื่ออาหารปลอดภัยในชุมชน	เกษตรกร หมู่ที่ 1-9			100,000	100,000	100,000	ประชาชนได้พัฒนาเกษตรกรรมเพื่ออาหารปลอดภัยในชุมชน	อบต.โชคเหนือ สนง.เกษตร อำเภอลำดวน สบกต.โชคเหนือ	
รวม	20 โครงการ	-	-	870,000	1,560,000	1,760,000	1,760,000	1,760,000	-	-	

## รายละเอียดโครงการพัฒนา

แผนพัฒนาท้องถิ่นปี (พ.ศ. 2561 - 2565)

## องค์การบริหารส่วนตำบลโชคเหนือ

ก. ยุทธศาสตร์จังหวัดที่ 3 ด้านการบริหารจัดการทรัพยากรธรรมชาติและสิ่งแวดล้อม

ข. ยุทธศาสตร์การพัฒนาขององค์กรปกครองส่วนท้องถิ่นในเขตจังหวัด จุฬาลงกรณ์ราชบุรีป้องกันและสิ่งแวดล้อมอย่างมีส่วนร่วม  
2. ยุทธศาสตร์ ด้านการพัฒนาทรัพยากรธรรมชาติและสิ่งแวดล้อม

## 2.2 แผนงาน อุตสาหกรรมและการโยธา

ที่	โครงการ	วัตถุประสงค์	เป้าหมาย (ผลผลิตของ โครงการ)	งบประมาณ					ตัวชี้วัด (KPI)	ผลที่คาดว่าจะ ได้รับ	หน่วยงาน รับผิดชอบ หลัก
				2561 (บาท)	2562 (บาท)	2563 (บาท)	2564 (บาท)	2565 (บาท)			
1	โครงการฟื้นฟูและพัฒนาลำน้ำ คู คลอง เพื่อสิ่งแวดล้อมและคุณภาพชีวิตของประชาชนตำบลโชคเหนือ (ตลอดแนวลำห้วยก้าโพก )	เพื่อพัฒนาแหล่งน้ำ ให้สะอาดและเป็น แหล่งในการอุปโภค - บริโภค ของ ประชาชนตำบลโชคเหนือ	ขนาดกว้าง 25 เมตร ยาว 1,600 เมตร ลึก 4 เมตร		500,000	2,000,000	2,000,000	2,000,000		ชุดทดลองเพื่อใช้เป็นแหล่งน้ำให้ประชาชนใช้ในการอุปโภค บริโภค 1 แห่ง	อบต.โชคเหนือ กองช่าง
รวม	1 โครงการ	-	-	500,000	2,000,000	2,000,000	2,000,000	-	-	-	

ภาพประกอบการประชุมประชาคมระดับตำบล  
ในการจัดทำแผนพัฒนาท้องถิ่น  
(พ.ศ.๒๕๖๑ - ๒๕๖๕)



